



GOBIERNO DE LA  
CIUDAD DE MÉXICO

# Senderos Seguros

## Primera Etapa



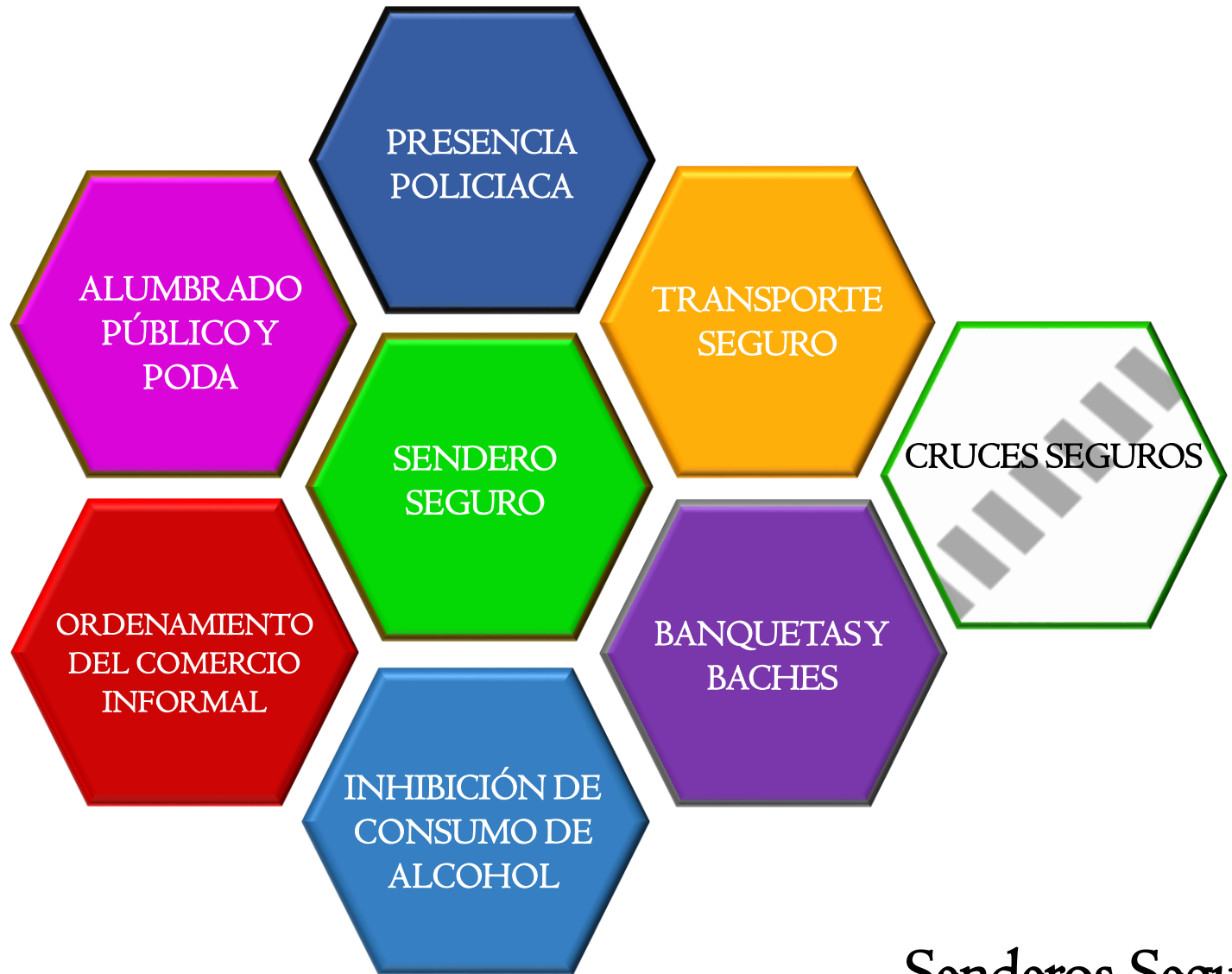
# ¿Qué son los Senderos Seguros?

Son acciones de mejoramiento urbano, vigilancia, acceso a transporte público, inhibición de venta de alcohol y combate al narcomenudeo en las inmediaciones de las escuelas.

Desde febrero el Gobierno de la Ciudad se coordina con la **UNAM** y desde marzo con el **IPN**. Continuaremos haciéndolo con otras instituciones.



# 7 Líneas de Acción



Senderos Seguros



Semáforos vehiculares y peatonales, balizamiento y señalización adecuada.


Presencia Policiaca permanente durante los horarios de entrada y salida, así como códigos águila constantes.



Iluminación eficiente y suficiente en el arroyo vehicular y en las aceras.

Implementación de rutas con horarios exclusivos para el traslado de los estudiantes, del plantel a centros nodales de transporte masivo.





Nivelación, reparación y en su caso construcción de las banquetas, así como el bacheo de las vialidades circundantes.

Verificación y suspensión o clausura de todos los establecimientos mercantiles que vendan bebidas alcohólicas a menores de edad o sin los permisos correspondientes.



Retiro y/o reubicación de puestos fijos y semifijos de todos los accesos, esquinas y aceras que obstruyan o dificulten el paso peatonal y el trabajo de la policía.

# 54 Planteles



29

- ✓ 9 Preparatorias
- ✓ 4 CCH's
- ✓ 3 Facultades de Estudios Superiores
- ✓ 10 Clínicas Odontológicas
- ✓ 1 Centro Universitario
- ✓ 2 Escuelas Superiores



24

- ✓ 14 CECyT's
- ✓ 1 CET
- ✓ 5 Unidades Profesionales
- ✓ 3 Escuelas Superiores
- ✓ 1 Centro Interdisciplinario

Para garantizar la implementación de estas líneas de acción, se llevan a cabo reuniones periódicas con los Directivos de las Instituciones Educativas y las Alcaldías correspondientes. Y a partir de este mes iniciamos con recorridos por dichos senderos con los funcionarios responsables de su ejecución.



### AZCAPOTZALCO

CCH Azcapotzalco  
Clínica Azcapotzalco

### MIGUEL HIDALGO

Prepa 4

### ÁLVARO OBREGÓN

Prepa 8  
Clínica Águilas

### COYOACÁN

Prepa 6  
CCH Sur  
Facultad de Música

### TLALPAN

Prepa 5  
Enfermería y Obstetricia  
Nutriología  
Clínica Padierna

### GUSTAVO A. MADERO

Prepa 3  
Prepa 9  
CCH Vallejo  
Clínica Aragón  
Clínica Cuauhtepac  
Clínica Vallejo

### VENUSTIANO CARRANZA

Prepa 7  
Clínica V. Carranza

### IZTACALCO

Prepa 2

### IZTAPALAPA

CCH Oriente  
Clínica Oriente  
FES Zaragoza

### XOCHIMILCO

Prepa I  
Facultad Artes y Diseño  
Enfermería Comunitaria  
Clínica Xochimilco

### MILPA ALTA

Clínica Milpa Alta



### AZCAPOTZALCO

CECyT 6  
CECyT 8  
ESIME

### MIGUEL HIDALGO

CECyT 2  
CECyT 9  
CECyT 11  
UP Santo Tomás

### CUAUHTÉMOC

CECyT 5  
CECyT 12

### ÁLVARO OBREGÓN

CECyT 4

### COYOACÁN

CECyT 13  
ESIME

### TLALPAN

ESCA Tepepan

### GUSTAVO A. MADERO

CET Walter C. Buchanan  
CECyT 1  
CECyT 10  
UPIITA  
UP Zacatenco  
UP Ticomán

### VENUSTIANO CARRANZA

CECyT 14

### IZTACALCO

UPIICSA

### IZTAPALAPA

CECyT 7

### MILPA ALTA

CECyT 15  
CICS



# SENDEROS SEGUROS

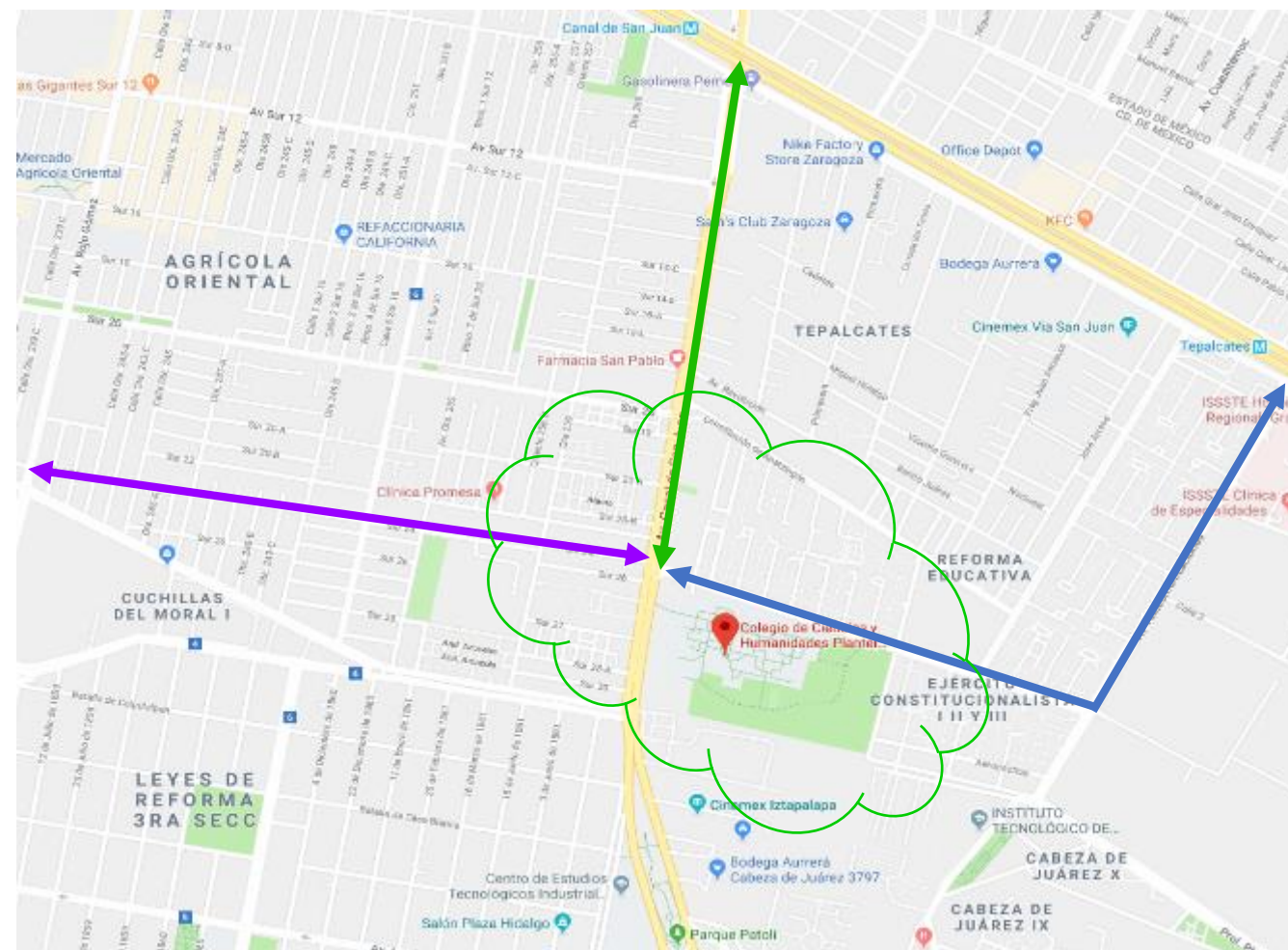
## CCH ORIENTE Y CLÍNICA ODONTOLÓGICA

**Sendero 1:** por Av. Canal de San Juan desde Tezontle hasta Calz. Ignacio Zaragoza. Estación del metro **Canal de San Juan**.

**Sendero 2:** por Av. Universidad y Av. Telecomunicaciones hasta Calz. Ignacio Zaragoza. Estación del metro **Guelatao**.

**Sendero 3:** del cruce de Canal de San Juan y Universidad, por Sur 24 hasta la Av. Rojo Gómez.

En donde hay servicio de **Zona de Influencias** de Transportes. donde se implementarán también la mayoría de las líneas de acción de este programa con las Alcaldías



- **Presencia Policiaca:** la Unidad de Seguridad Escolar (USE) de la SSC, cubre entradas y salidas de las 6:30 a las 8:30, de las 13:00 a las 15:00 y de las 20:00 a las 21:30 horas. Además se ha **reforzado** los días jueves y viernes, de las 12:00 y hasta las 21:00 horas.



- **Transporte Público:** actualmente se cuenta con una ruta exclusiva a la estación del metro Santa Martha Acatitla en los horarios de 6:05 y 20:55 horas. Al inicio del siguiente ciclo escolar se sumará otra ruta, solicitada por los estudiantes, hacia el Metro Constitución de 1917 a las 20:55 horas.



- **Cruce Seguro:** al iniciar el próximo ciclo escolar estará implementado en la esquina de Canal de San Juan y Av. Universidad.





- **Alumbrado Público y Poda:** se repararon las luminarias de la explanada del plantel y el 100% de las existentes en Canal de San Juan, además se realizaron labores de limpieza y poda. Estos son los avances a la fecha, seguimos trabajando.



- **Banquetas y Bacheo:** se repararon las banquetas sobre la Canal de San Juan y se bacheó en Av. Universidad. Continuamos trabajando, todavía falta.



- **Consumo de Alcohol:** el INVEA verifica constantemente que los establecimientos cercanos al plantel no vendan alcohol a menores, suspendiendo o clausurando a aquellos que lo hacen.





- **Comercio informal:** se trabaja en el retiro y/o reubicación de 40 puestos ambulantes que obstruyen la circulación peatonal y la visibilidad de la policía, así como el registro de cámaras de videovigilancia. Al inicio del siguiente ciclo escolar esta tarea estará concluida.



Los Senderos Seguros son una prioridad para el Gobierno de la Ciudad, por lo que se trabajará de forma permanente para garantizar que funcionen al **100%**.



GOBIERNO DE LA  
CIUDAD DE MÉXICO