

# SECRETARÍA DE GOBIERNO



# Actividad en el Centro Histórico se limitará a 50%; habilitan 43 calles exclusivas para peatones

**ROCÍO GONZÁLEZ ALVARADO**

*30 Cal*  
El gobierno capitalino habilitó 30 calles peatonales emergentes en el Centro Histórico —con las que suman 43 en total— y 12 más serán flexibles —la mitad del arroyo se destinará exclusivamente para los transeúntes— con el fin de evitar las aglomeraciones y garantizar la sana distancia en la reanudación de las actividades de 27 mil negocios de los perímetros A y B, así como de 6 mil vendedores en la vía pública a partir del martes.

La secretaria de Gobierno, Rosa Icela Rodríguez, explicó que se acordó que la actividad comercial se limitará a 50 por ciento, con un esquema en el que los negocios con números pares abran lunes, miércoles y viernes, mientras los nones lo harán martes, jueves y sábado, de forma alterna cada semana en un horario de 11 de la mañana a las 17 horas, con las medidas de seguridad sanitaria.

Con eso, se espera reducir a 300 mil personas la afluencia diaria en la zona, que en días habituales es de 2 millones de visitantes.

En Madero y Corregidora, las calles de mayor circulación peatonal, habrá acceso controlado y sólo se podrá ingresar por vías laterales, con filtros para su dosificación resguardados por policías

auxiliares. En el primer caso la entrada será por Gante, Motolonia y Palma, y las salidas en los cruces de Eje Central, Bolívar, Isabel la Católica y el Zócalo.

Respecto al comercio en vía pública, la funcionaria detalló que los vendedores sólo podrán desplegarse dos días a la semana en tres perímetros ya delimitados: al norte, del Eje 1 a San Ildefonso, jueves y sábado; en el centro, de San Ildefonso a Venustiano Carranza, martes y viernes, y al sur, de Venustiano Carranza a Nezahualcóyotl, lunes y miércoles.

La autoridad del Centro Histórico, Dunia Ludlow, refirió que de manera previa se retiraron más de 800 estructuras y ahora sólo se podrán usar rejillas no mayores a 1.20 por dos metros, también con dos de distancia entre cada puesto y que deberán ser atendidos sólo por una persona con cubrebocas,

careta y que deberán contar con gel antibacterial.

Los comerciantes se podrán colocar en las aceras de los negocios que ese día les corresponda estar cerrados, según su numeración, para lo cual ya se hicieron acuerdos con las diversas organizaciones de vendedores informales como con los negocios establecidos, para evitar conflictos.

Velázquez explicó que se determinó dejar paso a peatones debido a que 80 por ciento de los visitantes arriba en transporte público, de ahí la necesidad de abrir más espacios que permitan caminar en un solo sentido y guardar la sana distancia.

A las nuevas calles peatonales, entre ellas 16 de Septiembre, Palma, Corregidora, Moneda, Meave y Mesones, sólo podrán acceder vehículos de residentes que presenten comprobante de domicilio.



► En Palma y Madero, una última vista de esta calle sin gente. Desde el martes reinician actividades los negocios. Foto José Antonio López



# El Centro Histórico revivirá, pero con afluencia restringida

► Los comerciantes, establecidos e informales, se repartirán los días de la semana para evitar que todos atraigan clientes a la vez

[ Alberto García ]

**L**a Ciudad de México está transitando del color rojo al naranja en el semáforo epidemiológico por el COVID-19. Con ello se planea la reincorporación paulatina a las actividades (bajo estrictas medidas sanitarias) en el Centro Histórico.

En videoconferencia de prensa, la secretaria de Gobierno, Rosa Icela Rodríguez, señaló que en la zona se encuentran casi 27 mil comercios en los que concurrían dos millones de personas al día antes de la emergencia sanitaria por el COVID-19.

Señaló que el reto es disminuir la afluencia de personas para evitar contagios a partir de la reapertura planteada para el próximo martes 30 de junio.

La estrategia estará conformada por cuatro ejes: reapertura gradual y ordenada de la actividad económica, que será del 50 por ciento, en esta etapa los grupos de comerciantes se alternarán cada semana de lunes a sábado; medidas de protección, transporte público y uso adecuado del espacio público.

Los comercios que podrán reabrir a partir del próximo martes solo podrán operar tres días

a la semana, explicó Dunia Ludlow, coordinadora general de la Autoridad del Centro Histórico.

Los predios con numeración par abrirán lunes, miércoles y viernes; mientras que los de numeración impar lo harán martes, jueves y sábado. Este orden será invertido en las semanas siguientes. Los comercios permanecerán cerrados los domingos.

El horario de operación será de las 11:00 a las 17:00 horas en los negocios que forman parte de los perímetros A y B del Centro Histórico.

Las 42 calles que componen el primer cuadro sufrirán cambio en su uso. Algunas de ellas solo serán usadas para el paso peatonal, detalló Andrés Lajous, secretario de Movilidad capitalino.

Las llamadas calles flexibles ocuparán uno de los carriles que se utiliza para la circulación de vehículos para ampliar el espacio para los peatones.

Estas medidas buscan que las personas tengan el espacio suficiente para hacer fila con sana distancia si visitan un negocio.

Para concluir, la secretaria de Gobierno de la Ciudad de México apuntó que se permitirá que los comerciantes de la vía pública laboren dos días a la semana en calles que las autoridades ca-

pitalinas determinarán. Los comerciantes ambulantes de la zona norte, que va del Eje 1 Norte a San Ildefonso, trabajarán jueves y sábados; los de la zona centro, que va de San Ildefonso a Venustiano Carranza, lo harán martes y viernes; y quienes están en la zona sur, que va de Venustiano Carranza a Nezahualcóyotl, laborarán lunes y miércoles.



## El torero torea en naranja

[ Eloísa Domínguez ]

Un reto adicional de cara a la nueva normalidad es meter en orden a dos mil comerciantes informales de vía pública que regresarán a las calles del Centro Histórico. Siguiendo su naturaleza, los ambulantes deberán torear para poder exhibir sus mercancías si los lugares o los días asignados no son de su agrado.

El Gobierno de la Ciudad ha planteado a los líderes del comercio informal que los vendedores trabajen dos días a la semana en zonas y calles previamente establecidas, respetando medidas específicas para el cuidado de la salud y la sana distancia. El perímetro del Centro Histórico se ha dividido en tres y, aunque el diálogo existe, lo cierto es que los propios ambulantes no tienen muy claro cómo van a trabajar.

“Hasta ahora no nos informado nada y nosotros vamos a salir a vender al Centro. Si a unos les

dicen que sí, ¿por qué otros no?”, dice Miguel que vende accesorios para teléfonos en Eje Central.

Algunas disposiciones para los ambulantes se refieren a que todos deberán trabajar con caretas y cubrebocas, además de que estarán obligados a despejar todos los accesos de negocios y del transporte público, por ejemplo los suculentos espacios para comercializar a la entrada de las estaciones de Metro.

Deberán colocar sus mercancías en rejillas y mantener distancia entre cada vendedor.

Rosa Icela Rodríguez, secretaria de Gobierno, aseguró que la administración capitalinal ha tenido diálogo permanente con comerciantes formales y de vía pública, con el propósito de acordar las medidas para retomar paulatinamente las actividades económicas en el Centro Histórico, así como de las vialidades, y estar en la identificación de posibles puntos conflictivos, a fin de minimizar el impacto negativo.





# Otras 30 calles para luz naranja

**Habrán 12 calles en las que los vehículos tendrán que convivir con los peatones; abrirán 27 mil comercios de forma escalonada**

POR IONÁS LÓPEZ

jonas.lopez@gimm.com.mx

Las calles del Centro Histórico serán transformadas para recibir la nueva normalidad en esa zona, que inicia el martes a las 11:00 horas, cuando se regrese a las actividades.

Las autoridades ya iniciaron la colocación de vallas, señales, líneas, postes, tráficos y otros elementos para la transformación de las principales vialidades del centro.

El gobierno capitalino hará 30 calles de uso exclusivo para los peatones, las cuales se sumarán a las 12 ya existentes.

Las nuevas calles peatonales serán 16 de septiembre, Gante, Filomeno Mata, Palma, Aldaco, Meave, San Jerónimo, Regina Misioneros, Corregidora, Soledad, Emi-

liano Zapata, Moneda-Seminario, Guatemala, Colombia, Bolivia, Mesones-Ramón Corona, Nacional, Manuel Doblado, San Marcos, Leona Vicario, Rodríguez Puebla, Girón, Argentina, Academia, Las Cruces, Roldán, Santo Tomás, Licenciado Verdad, Torres Quintero y Plaza Las Torres Quintero.

## CALLES "FLEXIBLES"

Además, otras 12 calles serán "flexibles", es decir, la mitad de los carriles vehiculares se destinarán al desplazamiento peatonal.

Las calles en donde se reducirán los carriles para los autos son Palma, Correo Mayor-Del Carmen, San Antonio Tomatlán-San Ildefonso, Venustiano Carranza-Manzanares, Uruguay, Tacuba, 5 de Mayo, 5 de Febrero, Jesús María-Loreto, Mesones-Vizcaínas, Perú-Apartado-Peña y Peña y Brasil-Monte de Piedad.

Sólo algunas calles mantendrán su operación habitual, es decir, en donde los automóviles pueden circular sin mayores restricciones.

Las calles en donde continúa la operación habitual

son Callejón del 57, Plaza de la Constitución, Donceles, Cuba, San Jerónimo, 20 de noviembre, Pino Suárez, Bolívar-Allende, Isabel La Católica-Chile, República del

Salvador, Belisario Domínguez, Eje 1 Oriente, Eje Central e Izazaga-San Pablo.

Calles de alta afluencia como Francisco I. Madero y Corregidora funcionarán con

acceso restringido, pues policías controlarán el paso para evitar aglomeraciones.

El próximo martes unos 27 mil establecimientos mercantiles regresarán a la actividad

comercial en el Centro Histórico, con un horario de las 11:00 a las 17:00 horas.

Lo harán de manera escalonada. Los predios con número par abrirán los lunes,

15



Página:

22

Sección:

Com

Fecha:

miércoles y viernes. Los predios con número impar lo harán el martes jueves y sábado. Y la siguiente semana intercambiarán turnos.

**REGRESARÁN AMBULANTES**

También regresarán a la actividad más de seis mil comerciantes ambulantes. El gobierno capitalino informó que acordaron que lo harán también de forma escalonada.

Se dividirán la parte oriente del Centro Histórico en tres tramos: norte, centro y sur, con la intención de que cada polígono sólo opere dos días a la semana.

Los ambulantes sólo podrán colocar sus puestos en rejillas de 1.20 por 2 metros y en la banqueta contraria a los establecimientos mercantiles abiertos.

Durante una videoconferencia de prensa para presentar el plan de reapertura del Centro Histórico, la secretaria de Gobierno, Rosa Icela Rodríguez, confió en que el reinicio de actividades no provocará un brote de contagios de covid-19.

Garantizó la vigilancia para que se cumplan las medidas sanitarias y monitoreo y evaluación de contagios.

“En todas las zonas de la ciudad hay mediciones, las realizan la Secretaría de Salud y epidemiólogos, hay toda una comisión de expertos que se dedica al tema; segundo, el Centro Histórico no será la excepción sobre la evaluación, entonces, si se hace aquí y en todas las colonias de la ciudad, creo que pronto habrá información al respecto. Así como se ha he-

cho en otros lados también se hace en el Centro Histórico y se va a seguir haciendo cotidianamente.

“Nosotros queremos verlo de manera optimista, el bien de la salud primero y por el bien de la economía después, por eso, no se imaginan, la participación de los comerciantes del Centro Histórico para el cumplimiento de las medidas sanitarias están al cien, digamos, ahorita, esperamos que no las relajen después, pero de lo que hemos estado hablando es que están muy preparados con el equipo necesario para sus empleados para enfrentar a la emergencia; lo que requieren es que haya empleo y haya reactivación económica del Centro Histórico”, dijo.

Otras 30 calles... 2 ->

>



Otras 30 calles... (B)

# EL CENTRO HISTÓRICO SE REACTIVA EL MARTES

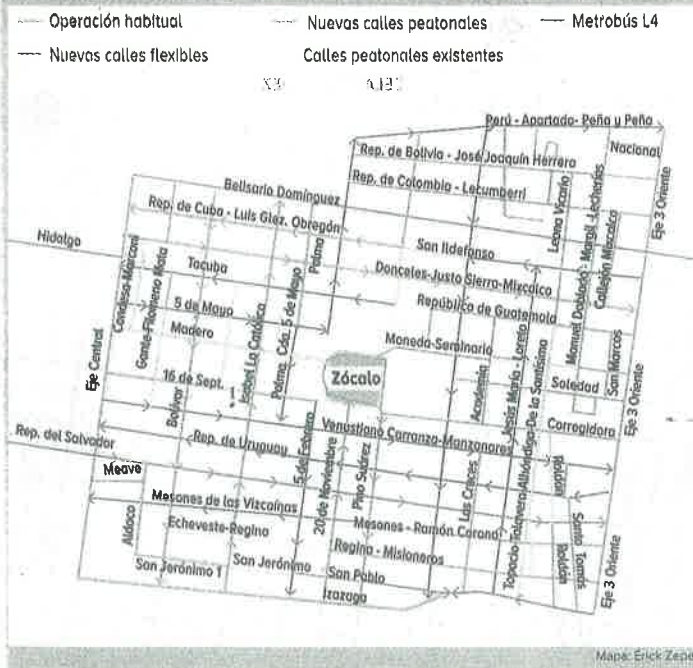


Foto: Especial

**NO HAY PIERDE.** Autoridades capitalinas colocaron vallas, señales, líneas, postes, trafirambos y otros elementos para la transformación de las principales vialidades del Centro Histórico.

## POR DÓNDE TRANSITAR

El gobierno de la CDMX hará 30 calles de uso exclusivo para los peatones, además a las 12 ya existentes según el Plan de Reapertura del Centro Histórico:



### CALLES FLEXIBLES

- Palma
- Correo Mayor-Del Carmen
- San Antonio Tomatlán-San Ildefonso
- Venustiano Carranza-Manzanares
- Rep. De Uruguay
- Tacuba
- 5 de Mayo
- 5 de Febrero
- Jesús María-Loreto
- Mesones-Vizcaínas
- Rep. De Perú-Apartado-Peña y Peña
- Rep. de Brasil-Monte de Piedad

### CALLES PEATONALES

- 16 de Septiembre
- Gante-Filomeno Mata
- Palma
- Aldaco
- Meave
- San Jerónimo
- Regina-Misioneros
- Corregidora
- Soledad
- Emiliano Zapata
- Moneda-Seminario
- Rep. de Guatemala
- Rep. de Colombia
- Rep. de Bolivia
- Mesones-Ramón Corona
- Nacional
- Manuel Doblado
- Callejón Mixcalco
- San Marcos
- Leona Vicario
- Rodríguez Puebla
- Girón
- Rep. de Argentina
- Academia
- Las Cruces
- Roldán
- Santo Tomás
- Lic. Verdad
- Torres Quintero
- Plaza Torres Quintero



5

Met

28 JUN 2020

CALLES CON SANA DISTANCIA

# Reapertura a la mitad en el Centro Histórico

ARTURO R. PANSZA

**Buscan evitar aglomeraciones a partir del martes en el primer cuadro de CDMX; abrirán negocios, tres días unos y tres días otros**

**A**l entrar el lunes la Ciudad de México en el semáforo epidemiológico naranja, autoridades capitalinas preparan la reapertura gradual del Centro Histórico, donde se concentran alrededor de 27 mil comercios que al día son visitados por dos millones de personas, sin que se dejen a un lado las medidas sanitarias por la emergencia que se vive por el Covid-19.

El reto que tiene la administración de la capital del país es que, a partir del martes 30, cuando se reabre el primer cuadro de la ciudad, se disminuya en el lugar la afluencia de personas para evitar contagios de coronavirus.

Durante una videoconferencia, la titular de la Secretaría de Gobierno de la Ciudad de México, Rosa Icela Rodríguez Velázquez, informó que para evitar aglomeraciones el reinicio de la actividad económica del centro será gradual y ordenada.

Se planea que la operación sea al 50 por ciento, con un esquema en que un grupo de locales abrirá lunes, miércoles y viernes; otro, el martes jueves y sábado. "Es decir, tres días unos y tres días otros, siempre estarían abiertas las actividades esenciales que no han cerrado durante la contingencia", refirió la funcionaria.

Habrà calles para la sana distancia, que implica que algunas serán exclusivamente peatonales, otra para tránsito vehi-

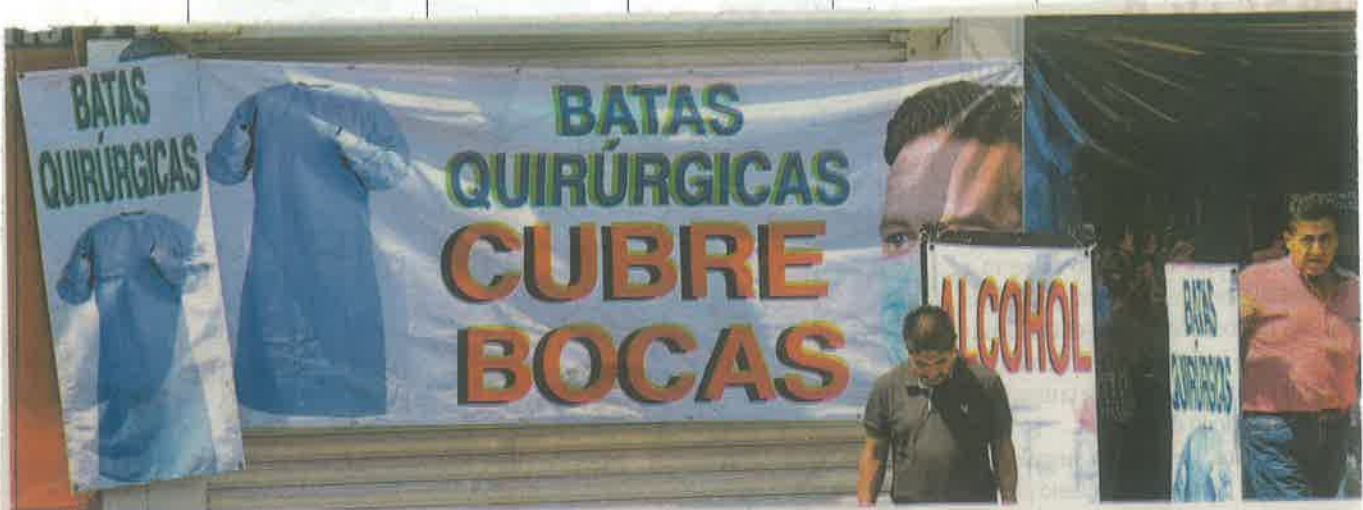
**En el** caso del comercio en vía pública, los trabajadores laborarán dos días a la semana, con estrictas medidas sanitarias y sana distancia

>





Calle... (2)



cular y unas flexibles que cambiarán su uso en función de la apertura de establecimientos. La gente podrá caminar en un solo sentido y evitar aglomeraciones.

Mientras que se ejecutarán medidas de protección a la salud, en las que se involucrarán en conjunto todos los comercios y secretarías.


Se dispone, además, un uso adecuado del espacio público; en caso de comercio en vía pública, los trabajadores laborarán dos días a la semana, implementando medidas estrictas sanitarias y la sana distancia.

Para lo anterior el perímetro se dividirá en tres: zona norte los jueves y sábado de Eje 1 Norte a San Idelfonso; zona centro martes y viernes de San Idelfonso a Venustiano Carranza; zona sur lunes y miércoles de Venustiano Carranza a Nezahualcóyotl.

La Secretaria de Gobierno dijo que se confía en la comprensión de quienes acuden al Centro Histórico, así como de los propietarios de establecimientos que ofrecen bienes y servicios.



Los grupos de comerciantes en el centro capitalino se alternarán cada semana de lunes a sábado /FOTO: SERGIO VÁZQUEZ



REABRIRÁN EL MARTES CORREDOR MADERO Y EL ZÓCALO

# ¡Comienza el ajetreo!

El 30 van a reabrir sólo los locales de la banqueta norte y el 1 del julio la sur

IVÁN SOSA

Como parte de la reapertura del Centro Histórico, a partir del martes 30 de junio, serán retirados los policías que impedían el paso al andador de Madero y a la calle de Correjidora, dio a conocer el Gobierno de la Ciudad.

Ese día, también serán retiradas las vallas que impedían el acceso a Zocalo, indicó la directora de la Autoridad del Centro Histórico, Dunia Ludlow.

En Madero, el martes reabrirán únicamente los estable-

cimientos de la banqueta norte, con la numeración par y, al siguiente día, se reactivarán los de la acera sur, con nomenclatura impar, en forma alternada cada día.

El objetivo de la creación de calles emergentes peatonales es evitar aglomeraciones, y con ellas los contagios, explicó la Secretaria de Gobierno, Rosa Icela Rodríguez.

"El 80 por ciento de los visitantes llega en transporte público, por lo que será aprovechado el espacio público, para ofrecer más superficie peatonal, con el objetivo de garantizar la sana distancia", explicó el Secretario de Movilidad, Andrés Lajous.

Durante la emergencia, 6 mil 600 vendedores ambulantes aceptaron retirarse y cumplieron con el confinamiento, indicó Rosa Icela Rodríguez.

El martes, regresarán sólo 2 mil vendedores en vía pública, que estarán separados dos metros y en las banquetas de enfrente de los establecimientos que ese día les toca abrir.

## Nueva dinámica en el Primer Cuadro

Con el semáforo naranja, el Centro tendrá otra operación comercial y nuevas formas de movilidad.



### SIN CAMBIO

- Eje Central, Bolívar, Isabel La Católica, 20 de Noviembre, Pino Suárez y Circunvalación.
- Son las vialidades que mantienen su tránsito habitual en 7.64 km lineales.

### FLEXIBLES

- Rep. de Perú, San Ildefonso, Tacuba, 5 de Mayo, Venustiano Carranza, Rep. de Uruguay y Mesones.
- Suman 11.43 km donde se

ampliará el espacio peatonal hasta la mitad del actual arroyo vehicular.

### PEATONES

- Rep. de Bolivia, Colombia y Guatemala, Moneda, Soledad, 16 de Septiembre, Correjidora, Ramón Corona, Misioneros, Meave, Aldaco, Roldán y Santo Tomás.
- Suman 13.76 km dedicados al tránsito peatonal tanto en banquetas como en espacio de arroyo vehicular.



Página:

10

Sección:

Fecha:

28 JUN 2020

Los locatarios ya están retomando sus actividades en el Centro.



También hay vendedores en vía pública que se adelantaron al semáforo naranja.



Diego Gallegos

El ruido de las cortinas metálicas subiendo comienza a escucharse en las calles.



USO DE GUBRE BOCAS OBLIGATORIO

Los comerciantes ya estaban ansiosos por salir a trabajar y atender a los clientes.





28 JUN 2020

Página:

21

Sección:

Fecha:

## Manifiestan empresarios escepticismo

VÍCTOR JUÁREZ

21

Aunque los comerciantes y empresarios del Centro Histórico se preparan para la reapertura de las actividades económicas, todavía persisten cuestionamientos sobre el plan presentado por la CDMX.

Con la perspectiva de que se reabran las actividades a partir de la próxima semana, la Administración local anunció un mecanismo de apertura en el corredor Madero a través de la numeración par y non de los locales comerciales.

“Hay una propuesta de que abramos tres días a la semana, un día sí y otro no, desafortunadamente no vemos en esto una buena decisión. A final del día seguimos muy preocupados”, reaccionó Alejandro Gazal, presidente de la asociación Procéntrihco.

Además, consideró que alternar la operación utilizando el número exterior puede parecer una buena idea en la práctica, pero resulta inviable ya que en un sólo inmueble puede haber más de cinco establecimientos.

Mientras que cerrar la actividad económica en domingo afecta a comercios que pueden resultar beneficiados, como restaurantes.



# Listos para reabrir, pero sin grandes expectativas

GENOVEVA ORTIZ

Con esperanza de reactivar sus ventas, pero sin grandes expectativas, los comercios de la Ciudad de México que podrán reabrir el próximo lunes con el cambio del semáforo de riesgo epidemiológico a naranja se preparan para recibir a sus clientes.

La gran mayoría de los negocios que podrán abrir el próximo lunes, deberán cumplir con ciertos protocolos sanitarios, que desde esta semana adaptaron en sus locales para estar listos en la reapertura, informó Eduardo Contreras Pérez, presidente de la Cámara de Comercio en Pequeño de la ciudad de México (Canacope), en entrevista con LA PRENSA.

Entre las medidas, destacó la aplicación de la sana distancia, así como la sanitización de locales, uso de caretas y cubrebocas por parte de empleados y colocación de mamparas en mostradores, además de la colocación de gel antibacterial y equipos de limpieza, para labores de higiene y desinfección, lo que puede tener un costo de 4,500 pesos como inversión inicial.

Otra medida que deberán aplicar los comercios es la reconfiguración de los locales, a fin de permitir la entrada a 40% de su capacidad, lo que sin duda implica también una inversión, comentó el líder de Canacope CDMX.

Por su parte, el presidente de la Confederación de Cámaras Nacionales de Comercio Servicios y Turismo, José Ma-

## SEMÁFORO NARANJA

**MUCHOS NEGOCIOS** no podrán levantar cortinas por la falta de liquidez para adquirir los equipos de sanitización o hacer la adecuación necesaria de locales, señala la Canacope

nuel López Campos, sostuvo que pasarán meses para que los establecimientos logren su reactivación al 100 por ciento, debido a que están restringidos en la atención a clientes, tanto en aforo como en horarios y días laborales.

Además, una gran cantidad de empresas no estarán en condiciones de reabrir por la falta de recursos para inventario, pagos de renta, energía eléctrica, nóminas, impuestos y adaptación de espacios, lo cual les llevará más tiempo para reactivar los negocios, subrayó.

Señaló que es urgente que empiecen a fluir los recursos destinados por el Banco de México, por el orden de 750 mil millones de pesos, para oxigenar a las empresas y puedan iniciar con mayor fluidez la reactivación económica del país.



## Ambulantes del Centro Histórico se alternarán

EDUARDO HERNÁNDEZ

A partir del martes 30 de junio se reactivará el comercio en el Centro Histórico, entre ellos el ambulante, aunque bajo diversas condiciones, una vez que se determinó el cambio del semáforo a naranja.

Para ello la zona oriente se dividió en tres secciones: la norte,

cuyo polígono será de Eje 1 Norte a San Ildefonso y de República de Argentina a Eje 1 Oriente, que laborará de jueves y sábado.

La zona centro, que abarca de San Ildefonso a Venustiano Carranza y de República de Argentina a Eje 1 Oriente, que laborará martes y viernes; mientras que la zona sur, que abarca de Venustiano Carranza a Nezahualcóyotl y de Pino Suárez a Eje 1 Oriente, se instalará de lunes a miércoles.

Para esto los puestos de ambulantes no deberán medir más de 1.20 por dos metros y sólo una persona podrá atender.



EL MIÉRCOLES RECIBIRÁN A COMENSALES

# Alimentos, sólo para llevar

**POR IONÁS LÓPEZ**

jonas.lopez@gmm.com.mx *al*

# 40

## POR CIENTO

de la capacidad de los restaurantes se permitirá en la capital mexicana, siempre y cuando sus mesas estén en espacios abiertos, según el semáforo naranja.

Restaurantes siguen operando en su versión para llevar y aún no se ven acciones para adaptar los establecimientos a las medidas permitidas en el semáforo naranja, que podrán tener hasta el 40 por ciento de capacidad si sus mesas están en espacios abiertos.

El miércoles está programado que los restaurantes ya puedan recibir comensales, luego de que

las hospitalizaciones por covid-19 se han estabilizado, de acuerdo con el gobierno capitalino.



Fotos: Jonás López



DESOYEN RIESGOS

Foto: Elizabeth Velázquez

### Abarrotan comercios

2º

Pese a que el semáforo aún está en rojo por el alto contagio de covid-19 en la CDMX, decenas de jóvenes abarrotaron las calles ubicadas a la salida de las estaciones del Metro y Metrobús Hidalgo, para cambiar o adquirir cartas e historietas.





### AL NARANJA



## Allí VAMOS

En el gráfico de la agencia Cuartoscuro, pueden verse los preparativos para recibir nuevamente a los clientes. Será a dosis reducidas, con medidas preventivas, pero aún así se tratará de un respiro a una población que se confinó durante meses.

Por lo pronto, los restaurantes y tiendas locales esperan terminar con una época negra, sin ingresos, y encarar los retos que trae consigo la nueva normalidad. Allí vamos, con esperanzas y dudas, hacia la reapertura deseada.



# Deben sordociegos estar en nueva normalidad: CDHCM

GENOVEVA ORTIZ

7

La Comisión de Derechos Humanos de la ciudad de México (CDHCM) destacó la necesidad que la nueva normalidad contemple medidas y estrategias que incluyan a las personas sordociegas.

Al recordar que este 27 de junio se conmemora el Día Internacional de la Sordoceguera, la CDHCM indicó que se trata de una discapacidad múltiple y su principal forma de comunicación es a través de un sistema en el que se incorporan tres elementos: la lengua de señas transmitida a través del tacto de la persona sordociega, el alfabeto manual o dictatológico sobre la palma de la mano y un código táctil en la espalda.

La Comisión de Derechos Humanos de la Ciudad de México (CDHCM) consideró necesario que, como parte de la implementación de medidas para la denominada nueva normalidad, se generen estrategias y alternativas para una educación inclusiva en la que

se garantice la participación plena de niñas, niños y adolescentes con discapacidad, incluyendo a las discapacidades múltiples, como la sordoceguera.

Señaló que en México no se cuenta con datos específicos sobre personas sordociegas; sólo lo que se puede derivar del cruce de información entre discapacidad visual y auditiva. Sin embargo, se sabe que enfrentan múltiples barreras de comunicación, lo cual dificulta su derecho a la información, así como a la salud y a la educación.

Estas barreras pueden acentuarse durante la emergencia sanitaria por COVID-19, teniendo repercusiones en el acceso a la información sobre medidas sanitarias o la educación a distancia, si no se asegura que se imparta a través de los modos y medios de comunicación más apropiados para las personas sordociegas, impulsando el alcance de su máximo desarrollo académico y social.

Recientemente, la organización Yo También, realizó una encuesta a personas con dis-

capacidad durante la emergencia sanitaria, en la que participaron 2,244 personas, de las cuales, 42% afirma no estar en ningún curso educativo. Esto es sólo un ejemplo de las barreras a las que se están enfrentando las personas con discapacidad, y que se agrava cuando se trata de discapacidades múltiples.



La CDHCM hizo un llamado a la sociedad en general a ser incluyentes con este sector vulnerable de la población /FOTO: CUARTOSCURRO



Desarrollan primera infancia en prisión

# Crecen en reclusión sus primeros 3 años

Proyecta Reinserta recolectar recursos para mejorar entorno de 700 pequeños

ARIADNA LOBO

Los niños reclusos en prisión, junto a sus madres, han vivido en confinamiento toda su vida, sin necesidad de una pandemia.

La asociación civil Reinserta lanzará su campaña Cuarentena de 3 años para dar a conocer la situación vulnerable por la que pasan los menores de edad dentro de las prisiones, ya que para ellos el encierro es su vida.

El objetivo de la organización es recaudar un millón de pesos, con apoyo de la sociedad civil, para mejorar la calidad de vida de más de 700 niños que están en constante riesgo de ser víctimas de un delito dentro de las cárceles.

Para lograrlo, Reinserta realiza talleres de vínculo materno-infantil, impulsa el desarrollo integral de los menores, fomenta la crianza saludable y organiza eventos fuera del reclusorio, y así poder mejorar su calidad de vida.

“Entre mejores espacios, más alejas a los niños de situaciones de violencia y más puedes estimular el desarrollo.

“Hay ciertos colores que

## ¿Cómo ayudar?

- Para sumarse a la causa y donar ingrese a [reinserta.org](http://reinserta.org).
- Sube una fotografía o video donde muestres cómo vives tu cuarentena con el hashtag #CuarentenaDe3Años.

La asociación Reinserta lanza la campaña Cuarentena de 3 años.



## MÁS INFORMES

- **Correo:** [contacto@reinserta.org](mailto:contacto@reinserta.org)
- **Teléfono:** 55 5202 1851
- **FB:** [facebook.com/REINSERTA](https://www.facebook.com/REINSERTA)
- **TW:** @Reinserta

nunca en su vida han visto, no entendían las cuatro paredes de la cárcel como parte de una sociedad mucho más grande. Ése era el único mundo que tenían”, explicó Saskia Niño de Rivera, presidenta de Reinserta.

El contexto de las mujeres que son madres o que tienen a sus hijos dentro de las cárceles no es tomado en cuenta a la hora de las sentencias, por lo que la vida de los menores queda en segundo plano.

Además, la desigualdad jurídica entre hombres y mujeres que comenten algún delito también afecta a los hijos, quienes hasta los 3 años permanecen en la prisión junto a sus madres.

“Muchas veces los expedientes no relatan la realidad y luego hay cero cultura en materia de salud mental. Me tocó una chava en Santa Martha que tenía esquizofrenia severa. Es el colmo que una



Las mujeres privadas de la libertad que son madres pueden tenerlos con ellas hasta los tres años de edad.

mujer con esta enfermedad, que es completamente inimitable, haya llegado a uno de los penales más importantes”, relató Niño de Rivera.

Al salir de la reclusión, los menores no tienen seguimiento por parte de las autoridades, por lo que no cuentan con una correcta integración social.

Reinserta invita a todas las personas a concientizar, por medio de las redes sociales, la difícil situación de niños en prisión, quienes a diferencia de los que se encuentran en confinamiento por Covid-19, no podrán salir de su encierro hasta cumplir 3 años de edad.

**SECRETARÍA DE DESARROLLO URBANO VIVIENDA**



El proyecto registra ya avances en el lugar donde se ubicaba el Colegio Grimm, junto a la autopista México-Toluca.

## Acota Seduvi en Santa Fe torres de departamentos

IVÁN SOSA

Un primer proyecto del desarrollo Origina Santa Fe para edificar torres de 33 niveles, con 742 viviendas, a través de un polígono de actuación otorgado por el Gobierno anterior, fue rechazado, informó la Secretaría de Desarrollo Urbano y Vivienda (Seduvi).

“Ajustamos el polígono con base en una nueva solicitud de la empresa, fue emitido el 1 de octubre de 2019 y queda conformado por 27 niveles en tres torres, con 680 viviendas”, expuso Ileana Villalobos, titular de Seduvi.

Una de las irregularidades del polígono otorgado en abril de 2018 daba beneficios de la Norma 10, los cuales sólo son aplicables a un tramo de la Carretera México-Toluca, aunque dicho predio no colinda con la vialidad, explicó la Secretaría.

Villalobos agregó que el proyecto fue limitado a lo permitido, pero siguen con autorizaciones pendientes, las cuales están relacionadas con la preocupación de los vecinos de los pueblos de San Mateo Tlaltenango, Santa Rosa Xochiac y de la zona corporativa de Santa Fe.

“Reajustamos, pero el proyecto, sigue siendo gran-

**Ileana Villalobos,**  
titular de Seduvi

“ Sigue siendo grande, son 680 viviendas con un impacto hídrico, dada la localización cercana a San Mateo y Santa Rosa, Sacmex no ha otorgado la factibilidad”.

de, son 680 viviendas con un impacto hídrico, dada la localización cercana a San Mateo y Santa Rosa, el Sistema de Aguas (Sacmex) no ha otorgado la factibilidad.

“El número de automóviles sumados al aforo representa un reto, no hay muchas opciones para facilitar la movilidad en la zona, no minimizo la preocupación de los vecinos de los pueblos y de Santa Fe”, mencionó la Secretaría.

Hasta el momento, concluyó, todavía se encuentran en proceso de trámite las evaluaciones urbana, ambiental y las medidas de mitigación aplicables al proyecto en la zona.

# SECRETARÍA DE MEDIO AMBIENTE



G O B I E R N O D E L A  
C I U D A D D E M É X I C O

El Sol de México

Página:

16

Sección:

Fecha:

28 JUN 2020

PIDE EXPERTO PARTICIPACIÓN CIUDADANA

# Critican el proyecto cultural Chapultepec



El Bosque de Chapultepec es considerado uno de los principales pulmones de la capital del país / ARCHIVO ALEJANDRO AGUILAR



Criticasen. (C)

Página:

16

Sección:

Fecha:

28 JUN 2020

MANUEL COSME

## Es como el coronavirus que atacará al pulmón verde de la metrópoli, dice el sociólogo Pablo Gaytán

**E**l proyecto del Complejo Cultural del Bosque de Chapultepec representa un virus que merece entrar en cuarentena, a fin de discutir un diseño colectivo con la amplia participación de la ciudadanía y los usuarios, que tienen que dar su opinión, pues hasta el momento no les han preguntado cuáles son sus deseos, cuestionó Pablo Gaytán, sociólogo de la Universidad Autónoma Metropolitana (UAM), plantel Xochimilco.

Durante entrevista, consideró que la propuesta del artista plástico Gabriel Orozco se inscribe en la continuación de desarrollos inmobiliarios sobre Paseo de la Reforma para convertirlo en una zona de gran entretenimiento y consumo, pero del que estarán excluidos los ciudadanos comunes, aquellos que viven en la periferia, colonias y barrios populares.

### POLÉMICO

La idea del Complejo Cultural del Bosque de Chapultepec es impulsada y defendida por el Gobierno federal, luego de que le fue presentada al presidente Andrés Manuel López Obrador el año pasado y que prevé desarrollarse en 800 hectáreas, con una inversión de 10 mil millones de pesos, y que se planea integrar el mu-

## MEDIO AMBIENTE

**EL BOSQUE** de Chapultepec no es un experimento de arte conceptual, sino un pulmón ambiental que beneficia a los habitantes de la ciudad y de la metrópoli

seos, cinco parques, áreas naturales y hasta el Panteón Civil de Dolores.

El promotor de la idea ha explicado que su planteamiento incluye el aspecto ecológico del bosque milenario, por eso plantea integrar sus secciones con puentes, reforestar áreas verdes, promover un nuevo modelo social y ambiental, junto con el arte y la cultura, por eso se prevé un pabellón de Arte Contemporáneo.

Frente a los cuestionamientos vecinales y del organismo Promuseos, la Secretaría de Cultura federal descartó aplazarlo a pesar de la necesidad de recursos para enfrentar las secuelas del Covid-19. Al frente del proyecto, quedó el arquitecto Benjamín Romero.

### PROYECTO EXCLUYENTE

Al respecto, el sociólogo de la UAM Xochimilco afirmó que a un año de que fue

presentado el proyecto, la información que se tiene del mismo es fragmentada, pero advirtió que tiende a desaparecer el Bosque de Chapultepec y sustituirlo por un parque temático en el que los intereses de las industrias culturales, la diversión y el consumo verde, equipamientos vehiculares y locales verdes van a hacer su agosto.

"Precisamente, en esta lógica va a tender a destruir el bosque, que tiene un significado histórico y social en la vida cotidiana para los usuarios de los distintos sectores de la ciudad", advirtió el catedrático.

Manifestó que a los capitalinos les preocupa que este proyecto quede en manos de una elite, de un grupo de arquitectos, escultores, artistas plásticos y diseñadores urbanos, que dicen ser especialistas o artistas probono, quienes no tienen ninguna responsabilidad de informar y transparentar los recursos públicos que se van a gastar en la construcción del Complejo Cultural Chapultepec.

Otro problema, comentó, es el silencio del Consejo Rector del Bosque con respecto a esa propuesta, ya que, señaló, entre sus atribuciones está en ser un órgano de consulta y evaluación de los proyectos y tareas que se realicen en todo el bosque y hasta el momento no ha dicho "esta boca es mía" frente a esa iniciativa del artista Gabriel Orozco, de quien afirmó que es un artista que hace cajas vacías, balones ponchados y ese tipo de objetos de arte contemporáneo.





Los bosques urbanos tienen la ventaja política de ser visibles, a pesar de ello han perdido terreno aceleradamente.

GABRIEL  
ZAID

## Reforestación urbana

**C**uidar los bosques funciona. La FAO acaba de poner en la web su *Global Forest Resources Assessment 2020*, que evalúa los progresos en 30 años.

Desde 1990, el mundo ha perdido 178 millones de hectáreas forestales, pero a un ritmo cada vez menor. En la primera década, se ganaron 40 millones de hectáreas (por siembra de árboles y regeneración natural), pero se perdieron 120 (por deforestación humana y natural), con una pérdida neta de 80. En la década más reciente, la pérdida neta se redujo a 50 millones de hectáreas.

La desgracia de los bosques es que no se pueden inaugurar. Los proyectos públicos tienen que lucir en una fracción de sexenio, pero los proyectos forestales rebasan el sexenio. Como si fuera poco, los bosques están en lugares remotos. No se prestan a las cámaras, el listón, las tijeras, los aplausos, las caras de satisfacción.

Eso hace más meritorio lo que se ha logrado en 30 años, y subraya la ventaja política de los bosques urbanos: los que rodean las ciudades o están dentro. Son visibles.

A pesar de lo cual, han venido perdiendo terreno aceleradamente. El crecimiento urbano ha dado preferencia al cemento, no a la vegetación. Crecer ha sido desarbolado.

Mucha gente atraída por una zona arbolada construye para vivir ahí, es imitada y años después vive en una zona de cemento.

Las calles arboladas son bonitas, dan sombra, mitigan los daños del viento, las tolvaneras, el calor, los chubascos y el granizo: tienen un toldo vegetal. Reducen el ruido, colectan lluvia en sus

hojas y raíces, atraen pájaros y turismo, reducen el esmog.

Los árboles descarbonizan el aire y lo oxigenan. Descomponen el dióxido de carbono (CO<sub>2</sub>) en carbón (C) que absorben para nutrirse y oxígeno respirable (O<sub>2</sub>). Un árbol frondoso puede extraer del aire medio kilo de carbón por semana.

Un árbol seco deja de hacerlo. No sólo eso: suelta carbón que roba oxígeno del aire y lo convierte en CO<sub>2</sub>. Por eso hay que cortarlo, pero dejando el tocón. Los árboles son sociales: se comunican con los de su misma especie, y se apoyan entre sí (Peter Wohlleben, *La vida secreta de los árboles*). Las raíces de un tocón siguen vivas y entrelazadas con las de los árboles sobrevivientes, que las aprovechan como almacén de agua y nutrientes (*The Economist*, "Superorganisms", 27/VII/2019).

Un párroco español inventó el "Día del árbol" en 1805, que ahora se festeja en muchos países (en México, desde 1959).

Un siglo después, Miguel Ángel de Quevedo donó una hectárea para crear un vivero forestal en Coyoacán, y consiguió apoyo político para desarrollarlo. El vivero tiene hoy 39 hectáreas, produce arbolitos de más de 20 especies y es un parque público.

Hay continuadores del "Apóstol del árbol". Destacadas figuras del sector privado integran Pro Bosque de Chapultepec que apoya su desarrollo con buenos resultados para sus casi 700 hectáreas.

Algún fraccionador de una zona arbolada tuvo la buena idea comercial y ecológica de vender los terrenos a tanto el metro cuadrado más cuanto

por cada árbol. Eso le permitió bajar el precio por metro cuadrado y darle valor a una riqueza que no suele medirse, y fácilmente se destruye.

Los contratistas que hacen obras de reparación urbana rompen aceras, destruyen árboles y dejan todo tirado. El contrato debería definir un pago por dejar todo bien y multas por cada árbol dañado.

Sería bueno crear un teléfono TALETEL y un sitio web donde los vecinos puedan denunciar la tala inminente o iniciada con datos básicos del lugar y videos para las redes sociales y los medios de comunicación, antes de que la tala se vuelva un hecho consumado.

Muchos llaman erróneamente *chinampas* a las trajineras que pasean a turistas por el lago de Xochimilco. Las chinampas son "balsas" inmóviles, sembradíos rectangulares (de hasta seis metros de ancho y hasta catorce de largo) en "camas" a la orilla del lago, construidas sobre estacas vivas de ahuejote (una especie de sauce), que las fijan al fondo del lago.

Según *Journal of Forestry* 103: 411-416 ("Municipal forest benefits and costs in five US cities"), el aumento del valor de las propiedades, la reducción de CO<sub>2</sub>, el ahorro de electricidad, la reducción de inundaciones y otros beneficios de los árboles urbanos valían (según la ciudad) 1.37 a 3.09 veces el costo de sembrarlos, podarlos y cuidarlos.

La foresta urbana es un lujo que se paga solo.

# SISTEMA DE AGUAS



S. Aguas



EDUARDO VÁZQUEZ

# Planeación hacia temporada de lluvias

**Con el** inicio de la temporada de lluvias, que empezó el 15 de mayo y se prolongará hasta el 30 de noviembre, nuestro país se prepara para un intenso periodo de ciclones, huracanes y depresiones tropicales, cuya mayor fuerza será entre junio y septiembre.

**L**a particularidad de esta temporada es que será más activa tanto en el Golfo de México como en el Pacífico, pero sobre todo, que se da en el contexto de la emergencia sanitaria por Covid-19, por lo que las autoridades refieren que se reforzará la vigilancia de hospitales para garantizar su funcionamiento.

De acuerdo con la información que recientemente anunciada por la Conagua, para esta temporada de lluvias se cuenta con un pronóstico de 30 a 37 sistemas en los Océanos Pacífico y Atlántico, de los cuales se estiman 18 tormentas tropicales; 10 huracanes categorías 1 y 2, y 9 huracanes categorías 3, 4, ó 5.

Por su parte, en la Ciudad de México, el Coordinador General del Sistema de Aguas afirmó que se tienen identificados 73 puntos de riesgo de inundaciones durante la temporada de lluvias que en esta ocasión serán más abundantes que el año anterior.

Asimismo, enfatizó la necesidad de trabajar de manera coordinada con la Conagua y la Comisión Estatal de Aguas del

Estado de México, a través de un puesto de mando para hacer más eficiente la operación de los sistemas de drenaje y red hidráulica en la zona metropolitana del Valle de México.

La Ciudad de México, principalmente las delegaciones centrales ya vivieron los primeros estragos de esta temporada de lluvias, con la granizada "atípica" del pasado 8 de junio, y las tormentas eléctricas que se presentaron desde el domingo y que se prolongarán por toda esta semana de acuerdo con la Conagua.

Lo anterior deja ver con claridad la magnitud del reto que implica la gestión adecuada de los riesgos hidrometeorológicos. La realidad es que cada año se agudiza la intensidad y duración de las lluvias, incrementando los problemas derivados de encharcamientos o inundaciones que afectan la economía, la movilidad, la infraestructura, los ecosistemas y la población.

Por su ubicación geográfica, el país presenta una alta vulnerabilidad a sufrir los impactos de fenómenos hidrometeo-

rológicos, pese a ello, las ciudades en general, no cuenta aún con una eficiente planeación que permita disminuir tales afectaciones. Aunque es un fenómeno recurrente, no todos los municipios cuentan con Atlas de Riesgos ni con programas o protocolos de actuación temprana que permitan identificar los riesgos y mitigar las afectaciones.

No debemos olvidar que los efectos del cambio climático se manifiestan con una mayor duración e intensidad de los fenómenos hidrometeorológicos y en la afectación del ciclo hidrológico. México es uno de los países con mayor riesgo de sufrir sus embates, y las inundaciones son el principal desastre natural que hemos padecido en la última década.


La necesidad de planear para prevenir es única y estamos en el límite de iniciar este proceso.

**La Ciudad** de México, principalmente las delegaciones centrales ya vivieron los primeros estragos de esta temporada de lluvias, con la granizada "atípica" del pasado 8 de junio, y las tormentas eléctricas que se presentaron desde el domingo y que se prolongarán por toda esta semana de acuerdo con la Conagua. Lo anterior deja ver con claridad la magnitud del reto que implica la gestión adecuada de los riesgos hidrometeorológicos. La realidad es que cada año se agudiza la intensidad y duración de las lluvias, incrementando los problemas derivados de encharcamientos o inundaciones que afectan la economía, la movilidad, la infraestructura, los ecosistemas y la población.

**SECRETARÍA DE OBRAS Y SERVICIOS**



# ALISTAN CANAL NACIONAL



Diego Bonilla

22

### REFORMA / STAFF

Con un aspecto totalmente diferente, el tramo de Canal Nacional convertido en parque lineal ya es disfrutado por vecinos de Iztapalapa y Coyoacán, entre otros visitantes.

El Gobierno de la CDMX

destinó unos 200 millones de pesos para la restauración de las laderas e instalar un sistema para aerear el agua.

"Sí quedó chido, pero por el momento se ve muy artificial, parece más un parque y menos un río natural", comentó Alan Márquez, vecino que suele correr en el tramo.



# COMISIÓN DE RECONSTRUCCIÓN



C-R

## Demora en UH Lindavista el desalojo de edificio 52

VÍCTOR JUÁREZ <sup>22</sup>

El desalojo del edificio 52 de la Unidad Habitacional Lindavista, en la Gustavo A. Madero, continuará hasta la próxima semana, estimaron vecinos, en concordancia con los lineamientos previstos para que los habitantes de este inmueble recuperen sus pertenencias.

Luego del sismo del pasado martes, de magnitud 7.5, las 40 familias que ocupaban este inmueble dañado estructuralmente y agravado desde el sismo del 19 de septiembre de 2017 han podido ingresar de forma escalonada para extraer bienes, pero bajo horarios controlados y otras limitaciones.

“Están la mayoría empaquetando, entrando por dos horarios de cuatro horas, uno en la mañana y otro por la tarde y dos personas por cada departamento en cada entrada, máximo están entrando ocho.

“En caso de que requieran mudanza, sólo una mudanza por día”, explicó Angélica Serna, vecina de la Unidad Habitacional.

El jueves, la Alcaldía Gustavo A. Madero entregó los primeros cheques por 15 mil pesos para los damnificados de este inmueble, recursos con las que deberán buscar una vivienda provisional durante el tiempo que dure la



El daño del inmueble es valorado por especialistas.

rehabilitación o, en caso de ser necesario, la demolición del mismo.

Por esta razón, se había dado un plazo hasta hoy para que las familias ubicadas en hoteles lograran un contrato de renta, así como para el retiro de las pertenencias, pero el desalojo no vencerá este fin de semana.

“El monitoreo nos refleja que sigue (el edificio) aproximadamente 1.5 milímetros desplomándose, entonces cada movimiento que se hace por estar moviendo cosas y todo estamos revisando constantemente”, indicó Serna.

# SECRETARÍA DE INCLUSIÓN Y BIENESTAR SOCIAL





Manuel Vázquez, solicitante



Marco, que me dicen: 'sí, a ver pásame sus datos, que sí le van a hablar, van a citarlo', pero así me han dicho muchas veces y ya tengo tres años de que hice mi primer trámite".

# Espera por 3 años la tarjeta Bienestar

## TESTIMONIO

ALEJANDRO LEÓN

Desde que tenía 68 años de edad, Manuel Vázquez entregó sus documentos para ser beneficiario del programa Bienestar de las Personas Adultas Mayores.

En voz del ahora Presidente Andrés Manuel López Obrador se enteró que mediante ese programa podía recibir depósitos de 2 mil 550 pesos cada bimestre.

Realizó el trámite en un módulo de atención en el Centro de Salud Rafael Ramírez Suárez, del Gobierno de la CDMX, en Gustavo A. Madero, pero ya cumplió 71 años y aún no le han dado la tarjeta de Bienestar.

La demora ocurre pese a que las reglas de operación del programa indican que en "un plazo máximo de dos bimestres" informarán verbalmente a los solicitantes en los módulos de atención el resultado de la solicitud de registro.

Ahora es cuando más necesita ese apoyo económico porque, por las restricciones sanitarias producto de la pandemia, dejó de trabajar desde marzo como promotor de boletos de teatro.

Su único ingreso econó-

mico es una pensión mensual que recibe del IMSS por 4 mil 200 pesos, pero debido a que paga un préstamo, percibe sólo 3 mil 200 pesos de esa pensión.

Además, sus hijas lo apoyan económicamente y sus ahorros personales comienzan a agotarse.

Ya piensa en mudarse de la casa que está rentando porque no alcanzará a cubrir el pago del alquiler.

Habla periódicamente a las oficinas del programa para saber cómo avanza su trámite después de tres años, pero trabajadores le repiten las mismas respuestas.

En cambio, ha constatado que amigos, quienes realizaron el mismo trámite, ya reciben el depósito.

"(En las oficinas) ya me dijeron que me iban a hablar en esta semana, pero así me han dicho varias veces.

"Estoy sin trabajo y sin ninguna percepción, me está ayudando un poco mi hija, me está ayudando mi otra hija, mi hermano, pero no puede ser todo el tiempo", explicó.

De acuerdo con el Gobierno federal, el programa tiene el objetivo de ayudar al bienestar de la población adulta mayor mediante el otorgamiento de una pensión no contributiva.

**SECRETARÍA DE SALUD**



# Suben a 26,381 muertes por Covid-19; hay 212,802 casos

- **Ssa:** Ciudad de México, Edomex y BC concentran la mayor cifra de decesos
- **López-Gatell:** existe un riesgo de repunte, pero las medidas deben continuar

**PERLA MIRANDA**

—nacton@eluniversal.com.mx

Al cumplirse 27 días del inicio de la nueva normalidad, la Secretaría de Salud (Ssa) informó que México registra 212 mil 802 casos positivos de Covid-19 —4 mil 410 más que el pasado viernes—, así como 26 mil 381 defunciones, un aumento de 595 respecto al día previo.

Ricardo Cortés Alcalá, director general de Promoción de la Salud, agregó que hay mil 972 defunciones sospechosas, además de que las 595 reportadas en las últimas 24 horas ocurrieron en fechas previas. Asimismo, precisó que la Ciudad de México, el Estado de México y Baja California son las entidades que concentran el mayor número de fallecimientos.

Resaltó que en todo el país hay 26 mil 846 camas para atender Covid-19, de las que 14 mil 962 están disponibles y 11 mil 884, ocupadas; es decir, a nivel nacional hay una disponibilidad de 56%.

De igual manera, mencionó que hay 9 mil 125 camas de cuidados intensivos o que cuentan con ventilador mecánico para soporte respiratorio; 5 mil 547 están disponibles y 3 mil 578, ocupadas, por lo que la disponibilidad a nivel nacional es de 61%.

En camas generales, Ciudad de México, Estado de México y Sonora mantienen la ocupación más alta, con 64%, 64% y 59%, respectivamente, mientras que en camas críticas, Baja California tiene una ocupación de 68%; Estado de Mé-

xico, de 62%, y Ciudad de México tiene una de 54%.

El funcionario recordó que a partir de hoy y hasta el próximo 5 de julio, 18 entidades permanecerán en semáforo naranja y 14 en rojo, por lo que puntualizó las actividades que se pueden realizar de acuerdo con cada color.

“En color rojo la ocupación hotelera se mantendrá en 25% y no será posible abrir las áreas comunes ni los restaurantes, el servicio será a habitación; sin embargo, en color naranja, la ocupación podrá ser de 50% tanto en habitaciones como en áreas comunes”, dijo.

En restaurantes y cafeterías con semáforo rojo, señaló, el servicio tendrá que ser para llevar, mientras que en color naranja podrá haber ocupación de 50%, “manteniendo sana distancia”.

Porsu parte, Hugo López-Gatell, subsecretario de Prevención y Promoción de la Salud, subrayó que la epidemia en México será larga, y destacó que para lograr las medidas se usó la persuasión, jamás la coerción o la fuerza pública.

“Nuestro modelo de mitigación se basó en la persuasión. En muchos países se usó la coerción y la fuerza pública, y cada [nación] tiene su modelo, pero nosotros decidimos tener un mecanismo basado en la persuasión.

“No se usó la fuerza pública, porque en México son muchos años de historias de abusos de los derechos humanos, de una impar-

tación de justicia insatisfactoria. La coerción habría derivado en una situación de tensión y confrontación”, aseveró.

Al ser cuestionado sobre un posible repunte de la enfermedad como consecuencia de la apertura durante la nueva normalidad, el subsecretario López-Gatell Ramírez reiteró que el rebrote de casos siempre está latente; no obstante, dijo que tampoco es posible perpetuar el confinamiento, por lo que llamó a la sociedad a cumplir las medidas de higiene y sana distancia lo más que se pueda.

“Existe un riesgo de repunte de la epidemia en el momento en que termine el desconfinamiento, pero no podemos permanentemente o perpetuamente estar en un estado de [cuarentena].

“La sociedad tiene una consecuencia positiva cuando reduce la movilidad; se hacen lentos los contagios, y eso es lo deseable, para eso se hacen las medidas de mitigación, pero quienes no pueden quedarse en casa pueden cuidarse y mantener las medidas de higiene y sana distancia”, expresó. ●



Acumula Ejército 2 mil 442 elementos contagiados

# Suman 86 militares fallecidos por virus

Adopta la Sedena medidas sanitarias ante el incremento de casos positivos

BENITO JIMÉNEZ

Un total de 86 militares en activo han perdido la vida a causa del Covid-19, reportó la Secretaría de la Defensa Nacional (Sedena).

Además, 449 elementos, desde mandos hasta tropa, se encuentran en tratamiento contra el virus.

De acuerdo con cifras oficiales, actualizadas hasta el 26 de junio, 2 mil 442 militares han resultado positivo a las pruebas de Covid-19 y 661 han dado negativo.

Este mes se dio a conocer que al menos cuatro generales del Ejército, y en funciones de mando en la Guardia Nacional y Pemex, dieron positivo o son sospechosos de portar el virus y se encuen-

tran hospitalizados o aislados.

Se trata del Comandante de la 17 Zona Militar, con sede en Querétaro, General de Brigada Daniel Elpidio Nicolás Camacho; el Comandante de la 37 Zona Militar, con sede en Santa Lucía, Estado de México, General de Brigada César Augusto Bonilla Orozco.

A ellos se suma el General de Brigada Arturo Velázquez Bravo, encargado de la Seguridad Física de Pemex y de la estrategia federal contra el huachicol, así como el General de Brigada Arturo Medina Mayoral, ex comandante de la 45 Zona Militar en Sonora.

Desde el 24 de marzo, con el aumento de casos por la pandemia, el Ejército y la Fuerza Aérea determinaron reducir la concentración de personal en las oficinas y se establecieron dos turnos de trabajo con 50 por ciento de elementos.

También se incrementaron las vacaciones, recomendando al personal que se concentrara en sus domicilios.

Otra medida, de acuerdo con una respuesta de información, es el uso obligatorio de cubrebocas en las instalaciones militares y en los patrullajes.

Aunado a ello, la Sedena monitorea el estado de salud de los internos que se encuentran en las prisiones militares.

Además, fueron suspendidas las ceremonias, los certámenes de selección, clases en planteles y las evaluaciones de control de confianza.

Los cadetes también han resentido la suspensión de actividades. Por ejemplo, fue aplazado el Intercambio Académico entre la Escuela Militar de Enfermería y la Academia de Enfermería de Corea del Sur a celebrarse del 28 de junio al 4 de julio próximos y de 5 al 11 de julio.

Los encuentros deportivos entre los cadetes del Heroico Colegio Militar y la Academia West Point de EU, del 11 al 19 de abril quedaron en el aire.

El viaje marítimo de la Escuela Superior de Guerra por el litoral del Océano Pacífico y la Competencia Sandhurts 2020 en la Academia Militar de West Point, en abril, también fueron eventos cancelados.

Asimismo todos los viajes culturales y de estudio de los cadetes de todos los planteles fueron reprogramados.

Apenas el 28 de mayo el Secretario de la Defensa Nacional, Luis Sandoval, comunicó al personal mediante el oficio "extra urgente" 48810 a continuar con la modalidad no escolarizada hasta nuevo aviso.



## Destapó la pandemia mala prevención.- Ssa

DULCE SOTO

7

Con la epidemia de Covid-19, México está pagando las consecuencias de fallar durante años en la prevención de enfermedades crónicas, aseguró Hugo López-Gatell, Subsecretario de Prevención y Promoción de la Salud.

En conferencia vespertina en Palacio Nacional, sostuvo que, por la epidemia de diabetes y obesidad que se vive en el País, el nuevo virus afecta con mayor intensidad a la población.

“En México, a diferencia de lo que ocurre, por ejemplo, en los países europeos, estamos pagando las consecuencias de una alimentación no saludable y, desde luego, de una prevención inefectiva a lo largo de muchos años”, aseveró.

“Estas enfermedades crónicas son la causa fundamental de que el Covid se presente con mayor intensidad en la población mexicana”, agregó.

El Subsecretario recordó que en el País el 16 por ciento de la población padece diabetes, 35 por ciento de

los mayores de 20 años tiene hipertensión, y 75 por ciento de los adultos padecen obesidad o sobrepeso.

“Esto es una epidemia monumental que se fue dando a lo largo de cuatro décadas de una mala alimentación”.

Y estas enfermedades son las que con mayor frecuencia estaban presentes en varias personas que fallecieron por Covid-19, indicó.

Ayer, la Secretaría de Salud (Ssa) reportó 602 nuevas muertes por Covid-19, con lo que suman 26 mil 381. Así como 212 mil 802 casos confirmados, 4 mil 410 más que el viernes, informó Ricardo Cortés Alcalá, director general de Promoción de la Salud.

Sin embargo, descartó que estos casos hayan enfermado en las últimas 24 horas, sino que, se presentaron en diferentes días y semanas, pero recibieron el resultado confirmatorio recientemente.

Agregó que hay 25 mil 700 casos activos y la Ciudad de México, el Estado de México, Tabasco, Veracruz y Puebla encabezan la lista con más casos confirmados.



GOBIERNO DE LA  
CIUDAD DE MÉXICO

**REFORMA**  
CIUDAD DE MÉXICO

Página: \_\_\_\_\_

*20*

Sección: \_\_\_\_\_

Fecha: \_\_\_\_\_

28 JUN 2020





Covid-19

602 MUERTES MÁS

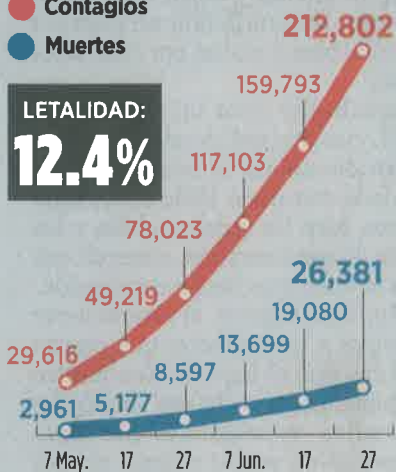
INCREMENTO DE CASOS:

2.1%

RECUPERADOS: 160,721

Casos confirmados y muertes en México en los últimos 50 días, según la Ssa.

Contagios (red circle) Muertes (blue circle)



LETALIDAD: 12.4%

ENTIDADES CON MAYOR TASA DE LETALIDAD:

(Muertes por cada 100 contagios)

Morelos	23
Baja California	22
Chihuahua	21
Guerrero e Hidalgo	17
Sinaloa y QR	16
Veracruz	15

MUNICIPIOS CON MÁS CASOS ACTIVOS

Puebla	1,306
León	871
Mérida	591
Centro / Villahermosa	590
Iztapalapa	584
Gustavo A. Madero	435

Fuente: Secretaría de Salud

ACTIVOS: 25,700

NUEVO LEÓN\*

Contagios: 4,943

Muertes: 298

17.7 activos por cada 100 mil habitantes

6 muertes por cada 100 contagios

\* Las cifras oficiales estatales sobre contagios y muertes son más altas que las federales

VERACRUZ

Contagios: 9,696

Muertes: 1,455

15.3 activos por cada 100 mil habitantes

15 muertes por cada 100 contagios

PUEBLA

Contagios: 9,522

Muertes: 1,181

25.9 activos por cada 100 mil habitantes

12 muertes por cada 100 contagios

JALISCO

Contagios: 6,190

Muertes: 620

12 activos por cada 100 mil habitantes

10 muertes por cada 100 contagios

EDOMEX

Contagios: 33,153

Muertes: 4,156

15.2 activos por cada 100 mil habitantes

13 muertes por cada 100 contagios

CDMX

Contagios: 46,610

Muertes: 6,324

42.9 activos por cada 100 mil habitantes

14 muertes por cada 100 contagios

TABASCO

Contagios: 9,988

Muertes: 998

47.9 activos por cada 100 mil habitantes

10 muertes por cada 100 contagios



**SECRETARÍA DE TURISMO**





Página: 30  
F-4

Sección: Cap

Fecha: 28 JUN 2020

## Se prepara un plan para la reactivación turística de Xochimilco; servicios otorgarán descuentos

ÁNGEL BOLAÑOS SÁNCHEZ

30 Cap

Con el cambio de semáforo a naranja para entrar a la nueva normalidad, la alcaldía Xochimilco comenzó a diseñar el plan de reactivación turística, pero será en un par de semanas cuando se den detalles, ya con la aprobación de las autoridades de salud y turismo, informó su titular José Carlos Acosta Ruiz.

Adelantó que se diseña un esquema para reiniciar la actividad en conjunto con las otras nueve localidades del país que forman parte de la Asociación de Ciudades Mexicanas Patrimonio Mundial, e incluiría paquetes y cupones de descuento con prestadores de servicios.

Explicó que se concierne con los operadores de los embarcaderos el protocolo con las medidas que se aplicarán para los paseos en trajineras, como el número de ocupantes, uso obligatorio de cubrebocas por parte de usuarios y remeros, más las acciones de desinfección, disponibilidad de gel antibacterial y el control en el consumo de alcohol, el cual ya se aplicaba con anterioridad, entre otras, que deberán ser avaladas por autoridades sanitarias.

Datos de la dirección de Turismo y Fomento Económico de la alcaldía indican que entre marzo y junio del año pasado visitaron los 10 embarcaderos de la zona chinampera 789 mil 391 turistas nacionales e internacionales, mientras en marzo, previo a la suspensión total de actividades por la pandemia, sólo se recibió a mil 516 personas.

Acosta Ruiz señaló que con la Cámara Nacional de la Industria de Restaurantes y Alimentos Condimentados en Xochimilco (Canirac) se acordó ofrecer paquetes especiales para el turismo nacional e internacional que acuda.

“Xochimilco tendrá descuentos en sus paseos en trajineras y estamos acordando con los propietarios de cuánto será la deducción; tendremos descuento de los productores de plantas y hortalizas, así como de quienes elaboran la nieve, el dulce cristalizado, el amaranto y una gran variedad de prestadores de servicios”, indicó el funcionario.

Al ser entrevistado, Acosta dijo que esperan ser convocados por los titulares de las secretarías de Turismo y Cultura del gobierno federal, Miguel Torruco Marqués y Alejandra Frausto Guerrero, respectivamente, a quienes ya se solicitó una reunión para presentar el plan conjunto de las ciudades patrimonio—a las cuales preside en la asociación— con el fin de conciliar una agenda de reactivación en su vida turística.

Explicó que junto con la Ciudad de México, por Xochimilco, están en esa agrupación las ciudades de Campeche, Guanajuato, Morelia, Oaxaca, Puebla, Querétaro, San Miguel de Allende, Tlacotalpan y Zacatecas, las cuales tienen una actividad muy distinta de otras zonas turísticas como los destinos de playa, y que “por algo tienen ese reconocimiento internacional, por lo que creo que deben voltear sus ojos también a estas zonas”.