SECRETARÍA DE GOBIERNO

GOBIERNO DE LA CIUDAD DE MÉXICO

La Jornada

Página: 26 Sección: CMP Fecha: 23 JUN 2019

Incluye Edomex e Hidalgo

Pacto en CDMX para registro de vehículos foráneos

32

CDMX, EDOMEX E HIDALGO

● El acuerdo de coordinación incluye el control del pago de fotomultas R. GONZÁLEZ / P 26

Se creará mecanismo triestatal para control en multas de tránsito

Autoridades de las tres entidades también valoran otros proyectos de movilidad en zonas limítrofes

26 CMP

ROCÍO GONZÁLEZ ALVARADO

Los gobiernos de la Ciudad de México, el estado de México e Hidalgo acordaron crear un mecanismo de control para el registro conjunto de vehículos y el cumplimiento de multas de tránsito en esas entidades, así como establecer una mesa de trabajo con la Secretaría de Comunicaciones y Transportes para revisar y definir tres proyectos de movilidad en las zonas limítrofes.

En mayo, la secretaría de Seguridad Ciudadana (SSC) reportó que de las 33 mil 311 sanciones registradas a través del sistema de fotocívicas durante un mes, 19 mil 199, es decir, casi 60 por ciento, pertenecían a vehículos con placas foráneas –principalmente por rebasar los límites de velocidad o violentar algún otro artículo del Reglamento de Tránsito–, pero que sólo pueden ser multados cuando son captados en flagrancia por un oficial de tránsito o cuando tengan una sanción por estacionarse sin pagar en las zonas de parquímetros.

A lo largo de la semana pasada, autoridades de distintas dependencias capitalinas se reunieron con sus pares de las otras entidades para avanzar en la coordinación metropolitana, tal y como se convino en un encuentro realizado el 12 de junio entre la secretaria de Gobierno capitalina, Rosa Icela Rodríguez, y el secretario general de Gobierno mexiquense, Alejandro Ozuna Rivero.

En las reuniones también se acordó revisar y definir los proyectos del Centro de Transferencia Modal (Cetram) Indios Verdes, la ampliación de la línea 8 del Metro y del tramo Chalco-La Paz para mejorar la movilidad de miles habitantes de las tres entidades.

En días pasados, el gobierno capitalino anunció que en lugar de la ampliación de la línea 8 habrá un corredor elevado de trolebús que irá de Santa Martha Acatitla a la estación Constitución de 1917, sobre la calzada Ermita Iztapalapa, que atenderá a 130 mil personas al día, mientras que para el tramo de La Paz a Chalco se trabaja en un proyecto para construir un tren.

En los encuentros entre los funcionarios de las tres entidades, además, se planteó incorporar al gobierno capitalino a los trabajos para el Programa territorial operativo de la zona norte del valle de México Santa Lucía y elaborar un documento de análisis para establecer estrategias de operación sobre el suelo de conservación y políticas de preservación ambiental.

En un encuentro al que asistieron la secretaria de Desarrollo Urbano y Vivienda de la capital, Ileana Villalobos; la directora General de Planeación Urbana del Edomex, Nina Carolina Izaval, y el subsecretario de Reordenamiento Territorial de Hidalgo, Marco Antonio Vera, se propuso la integración de un equipo técnico especializado para establecer una agenda de trabajo sobre el ordenamiento territorial y armonizar la normatividad en desarrollo urbano.

GOBIERNO DE LA CIUDAD DE MÉXICO

LA PRENSA

Página: 4 Sección: Fecha: 23 JUN 2019

Ordenamiento territorial, en la agenda metropolitana

ARTURO R. PANSZA

Para avanzar en el trabajo común en materia de movilidad y asentamientos humanos, los gobiernos de la Ciudad de México, Estado de México e Hidalgo, establecieron diferentes acuerdos.

El propósito de las administraciones es beneficiar con ello a pobladores de las tres entidades federativas, a través de mejores sistemas de transporte, así como de un reordenamiento territorial.

Resulta que en seguimiento a lo establecido en la reunión que sostuvieron el 12 de junio la Secretaria de Gobierno de la Ciudad de México, Rosa Icela Rodríguez, y el Secretario General de Gobierno del Estado de México, Alejandro Ozuna Rivero, se programaron diferentes encuentros entre titulares de dependencias para avanzar en la coordinación metropolitana de ambas entidades y el Estado de Hidalgo.

Se puso en la mesa el planteamiento de incorporar al gobierno de la Ciudad de México a los trabajos del Programa Territorial Operativo de la Zona Norte del Valle de México Santa Lucía, tendientes a elaborar un documento de análisis para establecer estrategias de operación sobre el suelo de conservación y políticas de preservación ambiental.

En la semana pasada se tuvieron dos juntas de trabajo, en las que participaron el subsecretario de Coordinación Metropolitana y Enlace Gubernamental de la Secretaría de Gobierno de la ciudad, René Cervera García; su homólogo en el Estado de México, Pablo Basáñez García y de Hidalgo, Graciela Jiménez Islas, así como los titulares de cada dependencia relacionada con los temas abordados.

Al primer encuentro asistieron los secretarios de Movilidad de la capital, del Estado de México e Hidalgo, Andrés Lajous, Raymundo Edgar Martínez Carbajar y José Luis Guevara Muñoz, respectivamente, quienes priorizaron en la resolución de las problemáticas que se presentan en las zonas limítrofes.

Acordaron crear un mecanismo de control para el registro de vehículos y cumplimiento de multas, así como establecer una mesa de trabajo con la Secretaría de Comunicaciones y Transportes para revisar, definir y equiparar los proyectos del Centro de Transferencia Modal (Cetram) Indios Verdes, la ampliación de la Línea 8 y del tramo Chalco–La Paz.

Al segundo encuentro asistieron la secretaria de Desarrollo Urbano y Vivienda de la capital, Ileana Villalobos; la directora General de Planeación Urbana del Estado de México, Nina Carolina Izaval Martínez, y el subsecretario de Reordenamiento Territorial de Hidalgo, Marco Antonio Vera Flores

GOBIERNO DE LA CIUDAD DE MÉXICO

El Sol de México

Página 19 Sección: METR Fecha: 23 JUN 2019

Acuerdan gobiernos aplicar multas

MALENY NAVARRO

19/met

Autoridades de la Ciudad de México, Estado de México e Hidalgo acordaron crear un mecanismo de control para el registro de vehículos y cumplimiento de multas.

El propósito de las administraciones es beneficiar con ello a pobladores de las tres entidades federativas, a través de mejores sistemas de transporte, así como de un reordenamiento territorial.

En seguimiento a lo establecido en la reunión que sostuvieron el 12 de junio la Secretaria de Gobierno de la Ciudad de México, Rosa Icela Rodríguez y el Secretario General de Gobierno del Estado de México, Alejandro Ozuna Rivero, se programaron diferentes encuentros entre titulares de dependencias para avanzar en la coordinación metropolitana de ambas entidades y el Estado de Hidalgo.

SON LAS entidades que firmaron el convenio: CdMx, Hidalgo y Edomex

En lo referente al control vehicular acordaron el citado mecanismo control para el registro de vehículos y cumplimiento de multas, así como establecer una mesa de trabajo con la Secretaría de Comunicaciones y Transportes para revisar, definir y equiparar los proyectos del Centro de Transferencia Modal (Cetram) Indios Verdes, en el que convergen Metro, Metrobús, Mexibús y próximamente el Cablebús.

SUMAN A LA CIUDAD POR SANTA LUCÍA

En el marco de estas reuniones también se planteó incorporar al Gobierno de la Ciudad de México a los trabajos del Programa Territorial Operativo de la Zona Norte del Valle de México Santa Lucía y elaborar un documento de análisis para establecer estrategias de operación sobre el suelo de conservación y políticas de preservación ambiental.

La cooperación entre los tres estados también abordó la integración de un equipo técnico-especializado sobre el ordenamiento territorial.

Se busca que los infractores reciban notificaciones en cualquiera de las tres entidades/ROBERTO HERNÁNDEZ

GOBIERNO DE LA CIUDAD DE MÉXICO

LA PRENSA

Página 7 Sección Fecha 23 JUN 2019

Recolectadas 545 armas en Iztapalapa

ARTURO R. PANSZA

7

La responsable de la Secretaría de Gobierno de la Ciudad de México, Rosa Icela Rodríguez, confirmó que desde la instalación del primer módulo de "Sí al desarme, sí a la paz", a la fecha en la alcaldía Iztapalapa se han recolectado un total de 545 armas de fuego y 439 mil 659 cartuchos.

Insistió en el hecho de que con ese programa se busca desterrar la violencia de los hogares y las familias, para que haya paz, por lo que entregar estos artefactos es una forma de lograrlo y evitar accidentes.

Asimismo, la funcionaria de la capital confirmó que la acción institucional "Sí al desarme, sí a la paz" estará de forma permanente en Iztapalapa, por lo que a partir del lunes el módulo comenzará a operar en la Rectoría de San Ignacio de Loyola, ubicada en avenida Emilio Azcárraga Vidaurreta número 19, esquina Enrique Contel, Unidad Habitacional Cabeza de Juárez.

Resulta que, del total de las 545 armas, 350 fueron cortas, 73 largas y 122 granadas; además también se han entregado seis cartuchos dinamita y 7 mil 100 estopines.

La titular de la dependencia dijo que las armas destruidas en esa alcaldía, representan el 16% de las 3 mil 360 que se han canjeado de forma voluntaria y anónima en los módulos que se han instalado en Gustavo A. Madero, Azcapotzalco, Coyoacán, Venustiano Carranza, Cuauhtémoc, Miguel Hidalgo, Benito Juárez, Álvaro Obregón, Xochimilco, Tlalpan, Magdalena Contreras, Milpa Alta, Iztacalco y Tláhuac.

Iztapalapa ocupa el tercer lugar en el total de armas canjeadas en la ciudad, el primero lo tiene Azcapotzalco, con 808; el segundo Coyoacán, con 690.

SECRETARÍA DE GESTIÓN INTEGRAL DE RIESGOS Y PROTECCIÓN CIVIL

GOBIERNO DE LA CIUDAD DE MÉXICO

El Sol de México

Página: 18 Sección: Met Fecha: 23 JUN 2019

Iztapalapa, con mayor riesgo de inundaciones

NOTIMEX

18/met.

De acuerdo con el Atlas de Riesgo de la Ciudad de México, la alcaldía Iztapalapa es la que tiene un mayor número de puntos con riesgo muy alto de padecer inundaciones, con 640 distribuidos en todo el territorio.

El atlas, publicado por la Secretaría de Gestión Integral de Riesgos y Protección Civil capitalina, elaborado después de un análisis de las lluvias e inundaciones ocurridas en los últimos cinco años, así como el porcentaje de área inundable, senala que casi todo el territorio es proclive a la acumulación de lluvia.

Las inundaciones han afectado de manera histórica a la demarcación, por lo que concentra 23.27 por ciento del total de puntos de riesgo en la ciudad, situación que se agrava al ser la más poblada, con más de un millón 800 mil habitantes.

Según el Servicio Meteorológico Nacional (SMN), entre mayo, junio y julio se esperan condiciones de lluvia por encima del promedio mensual para la Ciudad de México y para ello se prevé que las afectaciones estarían en Santa Martha Acatitla, Santa Cruz Meyehualco, Guadalupe del Moral y Granjas San Antonio.

Gustavo A. Madero también presenta riesgos de inundaciones con 402 puntos de riesgo muy alto; Cuauhtémoc tiene 298 y Venustiano Carranza registra 290 zonas.

Entre las zonas vulnerables de inundaciones en la ciudad también se encuentra el AICM

Fuertes encharcamientos se reportaron ayer en Universidad /ERNESTO MUÑOZ

SECRETARÍA DE DESARROLLO URBANO VIVIENDA

GOBIERNO DE LA CIUDAD DE MÉXICO

REFORMA

Página: 17 Sección: CD Fecha: 23 JUN 2019

Exigen una casa digna

CUAUHTÉMOC. Integrantes de la Unión Ciudadana Democrática se manifestaron ayer frente al Antiguo Palacio del Ayuntamiento, sede del Gobierno capitalino, para exigir una vivienda digna.

SECRETARÍA DE MEDIO AMBIENTE

GOBIERNO DE LA CIUDAD DE MÉXICO

REFORMA

Página: 18 Sección: CD Fecha: 23 JUN 2019

Ponen ejemplo

Reforestan estudiantes de 5 universidades barranca de Santa Fe.

18/CD

- Cerca de 500 voluntarios del Tec de Monterrey, la Ibero, la Anáhuac, La Salle y el ITAM se reunieron para plantar mil árboles de encino en la barranca Río Becerra Tepecuache.
- Con vecinos, sembraron ejemplares donados por la Comisión Nacional Forestal (Conafor) y emplearon composta de residuos orgánicos.
- Según explicó Valeria Valenzuela, coordinadora del proyecto de rescate de barrancas de la Asociación de Colonos Zedec Santa Fe, esta zona cuenta con 160 hectáreas de barrancas, que contribuyen a recargar los mantos acuíferos, capturar carbono y retener partículas contaminantes.

GOBIERNO DE LA CIUDAD DE MÉXICO

metro

Página: 14 Sección: Fecha: 23 JUN 2019

Los árboles plantados registran un 80% de probabilidades de supervivencia.

Reforestan estudiantes barranca de Santa Fe

METRO / STAFF

Alumnos de 5 universidades privadas se levantaron temprano, pero no para ir a la escuela, sino para reforestar la barranca Río Becerra Tepecuache, en Santa Fe.

Cerca de 500 voluntarios del Tec de Monterrey, la Ibero, la Anáhuac, La Salle y el ITAM se reunieron para plantar mil árboles de encino en el Área de Valor Ambiental en 2007.

"Todos los días, cuando cruzo el puente de la Supervía veo cómo está contaminado. En teoría, deberías poder ver Reforma y no la alcanzas a ver por la contaminación que hay", lamentó Juan Bazaldua, del Tec.

Universitarios y vecinos realizaron reforestación, en la que sembraron ejemplares nativos del área donados por la Comisión Nacional Forestal y emplearon composta elaborada con residuos orgánicos.

"Las barrancas de Santa Fe no sólo tienen el potencial ambiental, sino social. De un lado está el pueblo de Santa Fe y, del otro, los corporativos. Justamente, las barrancas son las que unen a los dos", destacó María de la Ibero.

GOBIERNO DE LA CIUDAD DE MÉXICO

EXCELSIOR

Página: 16 Sección: COM Fecha: 23 JUN 2019

Cirugía. Girindra, un tigre de Bengala macho de 15 años, que habita en el Zoológico de Chapultepec, fue sometido a anestesia general para realizarle una intervención quirúrgica y retirarle un tumor.

8 CMS. medía el tumor que le extirparon al tigre; se localizaba en el cuello, en la base de la oreja izquierda.

GOBIERNO DE LA CIUDAD DE MÉXICO

REFORMA

Página: 17 Sección: CD Fecha: 23 JUN 2019

Tumor atigrado

17/20

MH. Al tigre Gindra, de 15 años de edad, se le extirpó un tumor en la base de la oreja izquierda y recibirá tratamiento.

SISTEMA DE AGUAS DE LA CIUDAD DE MÉXICO (SACMEX)

GOBIERNO DE LA CIUDAD DE MÉXICO

La Jornada

Página: 28 Sección: CAP Fecha: 23 JUN 2019

Tres demarcaciones sin agua por sustitución de tubería

DE LA REDACCIÓN 28 CAP

Personal del Sistema de Aguas de la Ciudad de México (Sacmex) empezó los trabajos de sustitución de 816 metros de tubería del acueducto Tulyehualco en la lateral de Periférico Sur, lo que afectará el abasto de agua potable entre el 25 y 27 de junio en 28 colonias de Coyoacán, Iztapalapa y Tláhuac.

Las autoridades aseguraron que se trabajará en jornadas de 24 horas para afectar lo menos posible a los habitantes.

En un comunicado, el Sacmex explicó que por los hundimientos diferenciales y al tránsito pesado el acueducto Tulyehualco-Cafetales, con una antigüedad de 70 años, presenta un alto grado de deterioro por dislocaciones de la tubería, por lo que se desperdicia el agua, hay encharcamientos en la vialidad, daños en la estructura de la carpeta de rodamiento y baches en la superficie.

Agregó que se sustituirá la antigua tubería de asbesto-cemento por hierro dúctil de 36 pulgadas en el tramo con más fugas, lo que permitirá garantizar un mejor abasto.

GOBIERNO DE LA CIUDAD DE MÉXICO

REFORMA

Página: 17 Sección: CD Fecha: 23 JUN 2019

Recortan agua

Por reparación de un tubo las colonias afectadas serán:

17/CD

- **Coyoacán.** Culhuacán Sección V-X, Piloto, Carmen Serdán, Emiliano Zapata, La Virgen 1170, Infonavit Culhuacán I-V, Residencial Cafetales Sección I y II, Los Cedros, Sta. Cecilia, Alianza Popular Revolucionaria, Las Campanas y Campestres.
- **Iztapalapa.** Buenavista, Desarrollo Urbano Quetzalcóatl, Lomas y Valle de San Lorenzo, El Rosario, El Molino, La Planta, San José Buenavista, Barrios del Pueblo de San Lorenzo.
- **Tláhuac.** La Estación, Arboledas, Los Olivos, Santa Ana Poniente, Granjas Cabrera, Miguel Hidalgo y Nopalera.

Iván Sosa

SECRETARÍA DE OBRAS Y SERVICIOS

GOBIERNO DE LA CIUDAD DE MÉXICO

REFORMA

Página: 17 Sección: CD Fecha: 23 JUN 2019

Primer corte verde

La Secretaría de Obras y Servicios reveló las primeras cifras obtenidas con el #RetoVerde.

17/CD

- Completando la segunda semana consecutiva del programa de reforestación en la Ciudad de México, se ha contado con la participación de, al menos, 600 personas y varias dependencias.
- Algunos de los espacios reenverdecidos son los camellones y áreas ajardinadas de Eje Central Lázaro Cárdenas, Periférico Oriente, Calzada Ignacio Zaragoza, Avenida de los Insurgentes, Eje 5 Sur, Eje 5 Poniente, la Alameda Oriente y las inmediaciones de la Ceda.

64,750
metros cuadrados de áreas verdes mejorados en diferentes espacios.

1,700
nuevos árboles sembrados dentro del programa.

COMISIÓN DE RECONSTRUCCIÓN

GOBIERNO DE LA CIUDAD DE MÉXICO

REFORMA

Página: 17 Sección: CD Fecha: 23 JUN 2019

Aguarda Comisión por aviso del Info

17/CD

ISRAEL ORTEGA

La Comisión para la Reconstrucción informó que cumplirá con la resolución del Instituto de Transparencia (Info) ante una denuncia, por incumplimiento de publicación de trámites y manejo de recursos, que interpuso un ciudadano.

Ayer, REFORMA dio a conocer que la Comisión, encabezada por César Cravioto, fue denunciada por un ciudadano y que los comisionados del Instituto confirmaron incumplimiento del ente en la materia, según la resolución obtenida a través de una solicitud de información pública.

En respuesta, el ente afirmó que aún no ha sido notificada, pero que cumplirá con los puntos de la "supuesta" resolución.

"La Comisión para la Reconstrucción no ha recibido hasta el momento ninguna notificación por parte del Instituto (...) relacionada con la supuesta resolución del 15 de mayo emitida por dicho Instituto sobre la denuncia ciudadana señalada en la nota citada.

En su posicionamiento, la Comisión defendió que, con la plataforma para la reconstrucción, se transparenta el ejercicio de recursos.

"La Comisión para la Reconstrucción es transparente, tiene la responsabilidad de rendir cuentas a las personas damnificadas y al resto de los habitantes de la Ciudad".

La aprobación del resolutivo por la denuncia puede observarse en el canal de YouTube del Info, en su sesión del 15 de mayo.

SECRETARÍA DE SALUD

GOBIERNO DE LA CIUDAD DE MÉXICO

REFORMA

Página: 14 Sección: Fecha: 23 JUN 2019

Reprochan falta de atención especializada para transición de género

Dejan solos a trans

Ven expertos riesgos en automedicación y los tratamientos de sitios clandestinos

DULCE SOTO

Aunque la edad ideal para que una persona transgénero inicie su terapia hormonal de transición es a los 16 años, los pacientes empiezan este proceso, en promedio, a los 30 años, señala Esmeralda Román, coordinadora de la Clínica Transgénero de la Clínica Especializada Condesa.

La falta de este servicio en clínicas públicas –en el País sólo se realiza en las dos clínicas que dependen del Gobierno de la CDMX– así como la estigmatización social que aun permea, ha provocado que personas trans se sometan a prácticas de transformación clandestinas, alerta la experta.

Además de automedicarse con anticonceptivos, suelen inyectarse biopolímeros en glúteos. "Son sustancias que se inyectan con un afán estético, para tratar de moldear su cuerpo. Les dicen: 'Te voy a inyectar colágeno', y creen que es algo natural que el cuerpo produce, pero la mayoría son aceite de cocina, de bebé, para engrasar autos o vitaminas".

Casi el 20 por ciento de las mujeres trans atendidas en esta clínica se ha aplicado un tipo de esas sustancias.

Para evitar que esta población se exponga a riesgos en su transición, considera, es importante que otros estados abran clínicas transgénero, donde trabaje un equipo multidisciplinario: psiquiatras especializados, psicólogos, sexólogos, endocrinólogos y ginecólogos.

Detalla que este tratamiento debe tomarse de por vida y es un proceso lento, con resultados más o menos visibles a los 6 meses.

La endocrinóloga indica que en México, en promedio, pueden pasar hasta 16 años para que una persona trans reciba atención especializada.

Muchas personas que se automedicaron buscan un médico hasta que presentan eventos adversos, como ansiedad, hipertensión, problemas metabólicos, aumento de peso, dolores de cabeza o malestar general.

Y es que autorrecetarse hormonas puede aumentar el riesgo de sufrir un desequilibrio hormonal y, con ello afectaciones cardiacas, renales y hepáticas, entre otras.

"Las hormonas siempre tienen que estar en equilibrio, nunca puede haber exceso de hormona ni deficiencia de una hormona. Cuando hay un desequilibrio hormonal, evidentemente representa enfermedad", advierte.

"No solamente desempeñan la función de reproducción, sino que se encargan de mantener un equilibrio fisiológico", agrega.

Detalla que el cuerpo tiene receptores de hormonas sexuales en el cerebro, sistema cardiovascular, corazón, pulmones, colon, intestino, riñón, vías urinarias y sistema óseo, por lo que es importante administrar una dosis correcta y vigilar las reacciones.

Lo más grave de automedicarse hormonas es que pueden agravar una enfermedad mental que no fue tratada. "Esa es una de las causas de suicidio", lamenta.

Universo

Las dos únicas clínicas transgénero públicas del País reportan:

1,500 pacientes atendidos con terapia hormonal activa.

16 a 70 años de edad tienen los pacientes.

400 expedientes de personas trans se registraron en 2014.

2,400 casos atendidos suman en 2019.

Fuente: Clínica Especializada Condesa

GOBIERNO DE LA CIUDAD DE MÉXICO

La Jornada

Página: 2 Sección: Fecha: 23 JUN 2019

EL CORREO ILUSTRADO

Irregularidades en programas de asistencia

2

El gobierno de la Ciudad de México les quitó su pensión a la mitad de la población de la tercera edad. Desde abril dejaron de percibir su dinero. En los demás programas de asistencia sigue habiendo irregularidades de quienes los manejan. Siguen siendo insuficientes los suministros de medicamentos en los Centros de Salud y han despedido a cientos de doctores y enfermeras, por lo que los servicios a la población están peor de lo que ya estaban.

Octaviano Valdés

SECRETARÍA DE DESARROLLO ECONÓMICO

GOBIERNO DE LA CIUDAD DE MÉXICO

REFORMA

Página: 19 Sección: CD Fecha: 23 JUN 2019



Las obras en el sistema de drenaje de la Central de Abasto se realizan de forma simultánea.

Extiende horario Ceda por obras

AMALLELY MORALES

19/CD

Debido a los trabajos de rehabilitación en el drenaje, todos los accesos a la Central de Abasto (Ceda) estarán abiertos las 24 horas del día.

A partir del lunes, en algunos estacionamientos habrá tolerancia de 15 a 20 minutos de forma gratuita para los clientes, todo esto para garantizar la carga y descarga de mercancía.

De acuerdo con el Fideicomiso de la Central (Ficeda) las obras, que empezaron el 10 de junio, avanzan con normalidad y en los tiempos previstos.

Las obras se realizan en cuatro frentes, que se trabajan al mismo tiempo, y hasta ahora se han realizado trazos, topografía, demolición y colocación de cajas subterráneas que se conectarán a las nuevas redes.

A la par, se habilitaron áreas de estacionamiento temporal y ya se realizan operativos de movilidad, además de brindar información sobre las vialidades y patios de maniobra que estarán cerrados de forma temporal.

Sin embargo, la administración del Ficeda consideró que, pese a la intervención, la actividad comercial en la Central no se ha visto afectada.

Las autoridades han organizado comités con participación de los sectores de Abarrotes y Víveres y Frutas y Legumbres, quienes canalizan la información de la obra y las necesidades de los comerciantes, proveedores, transportistas y compradores.

Después de estos trabajos, informó la Ficeda, se harán nuevos pavimentos en vialidades internas y patios de maniobra, mediante un sistema mixto con cubiertas de concreto hidráulico y asfalto, en una superficie de 500 mil metros cuadrados.

GOBIERNO DE LA CIUDAD DE MÉXICO

metro

Página: 12 Sección: Fecha: 23 JUN 2019

ABRIRÁN ACCESOS DE LA CEDA 24 HORAS

PA' QUE PASEN ...BIEN AGUSTO



Por obras en drenaje, darán 15 minutos gratis a los clientes en estacionamientos

AMALLELY MORALES

Debido a los trabajos de rehabilitación en el drenaje, todos los accesos a la Central de Abasto (Ceda) estarán abiertos las 24 horas del día.

A partir del lunes, en algunos estacionamientos habrá tolerancia de 15 a 20 minutos gratuitos para los clientes, todo esto para garantizar la carga y descarga de mercancía.

De acuerdo con el Fideicomiso de la Central (Ficeda) las obras, que empezaron el 10 de junio, avanzan con normalidad y en los tiempos previstos.

Las obras se realizan en cuatro frentes, que se trabajan al mismo tiempo, y hasta ahora se han realizado trazos, topografía, demolición y colocación de cajas subterráneas que se conectarán a las nuevas redes.

A la par, se habilitaron áreas de estacionamiento temporal y ya se realizan operativos de movilidad, además de brindar información sobre las vialidades y patios de maniobra que estarán cerrados de forma temporal.

Abrirán ... (2)



Las obras en el sistema de drenaje de la Ceda se realizan en los cuatro frentes.

Sin embargo, la administración del Fideicomiso de la Central consideró que, pese a la intervención, la cotidiana actividad comercial en la Central de Abasto no se ha visto afectada en ningún aspecto.

Las autoridades han organizado comités con participación de los sectores de Abarrotes y Víveres y Frutas y Legumbres, quienes canalizan la información de la obra y las necesidades de los comerciantes, proveedores, transportistas y compradores.

Después de estos trabajos, informó la Ficeda, se harán nuevos pavimentos en vialidades internas y patios de maniobra, a través de un sistema mixto con cubiertas de concreto hidráulico y asfalto, en una superficie aproximada de 500 mil metros cuadrados.