

SECRETARÍA DE GOBIERNO



B

Página:

7

Sección:

Fecha:

Programas sociales, para rescatar economía familiar

HILDA ESCALONA

7

Los programas sociales son clave para la recuperación económica de las familias, además de fortalecer el mercado interno ante las dificultades provocadas por la pandemia, afirmó el secretario de Gobierno, Martí Batres Guadarrama, al visitar ayer el jardín de niños "República Española", en la alcaldía Cuauhtémoc.

El funcionario encabezó las jornadas que realizan servidores públicos para entregar la tarjeta Bienestar para Niñas y Niños. Mi Beca para Empezar.

Frente a padres de familia, alumnos, maestros y personal educativo, expuso que la tarjeta forma parte de la política social implementada por la jefa de Gobierno, Claudia Sheinbaum Pardo, que a la vez ayuda a enfrentar los efectos sociales negativos que dejó la emergencia sanitaria y a respaldar a las personas.

"Esta política social, precisó, abarca programas de construcción de vivienda de

interés social, como mejoramiento de vivienda, apoyo a unidades habitacionales, seguro del desempleo, entre otros que también se vinculan con programas sociales del gobierno federal como la pensión de adultos mayores, apoyos para personas con discapacidad, "Jóvenes construyendo el futuro" y la beca "Benito Juárez" para nivel bachillerato".

El objetivo, dijo, es que los niños nunca dejen de estudiar y para apoyarlos en lo más básico como en la alimentación.

Detalló que a través de la nueva tarjeta se depositarán, a partir de diciembre, los recursos de la beca mensual y universal, que sustituye a otra tarjeta de la anterior administración, dirigida únicamente a alumnos con buenas calificaciones.

Martí Batres informó a los padres de familia que con el nuevo plástico también se les hará entrega de los recursos para útiles y uniformes escolares, y se realizará el vínculo con los programas locales de seguro contra accidentes escolares.



CUBREBOCAS Y SANA DISTANCIA, SÓLO RECUERDOS

El semáforo verde cedió de nuevo el paso al caos vial, retrasos y aglomeraciones

LAURA GÓMEZ FLORES

Los problemas de tránsito, las aglomeraciones en el transporte público y las carreras para llegar a tiempo al trabajo o la escuela volvieron a la ciudad al pasar este lunes al semáforo epidemiológico verde.

Desde temprano, decenas de personas aprovecharon para realizar algún trámite en las oficinas del Poder Judicial de la Ciudad de México, ubicadas en avenida Juárez, donde se observaron largas filas para ingresar.

Otras acudieron a las oficinas de la Tesorería de Doctor Lavista para ponerse al día en el pago de sus contribuciones o arreglar problemas con sus propiedades, y unas más acudieron a Corregidora o Correo Mayor para surtirse de mercancía.

Vialidades como Circuito Interior, Eje Central Lázaro Cárdenas y Paseo de la Reforma, durante las primeras horas de la mañana se



vieron con mayor tránsito respecto de semanas anteriores, lo que aumentó el tiempo de traslado de la gente a casi el doble.

Usuarios del transporte concesionado sufrieron para abordar una de las unidades, las cuales iban al tope de su capacidad, situación que también se observó

en Reforma, con la línea 7 del Metrobús, aunque la frecuencia de paso ayudó a que no perdieran mucho tiempo.

El servicio de trolebuses en Eje Central, sin embargo, continuó desviándose por Balderas debido al plantón que continúa en su cruce con avenida Juárez, lo cual ha in-



crementado el tiempo de traslado de los pasajeros.

En el Centro, tras checar su ingreso, varios trabajadores aprovecharon para acudir a alguna tienda de conveniencia a comprar algo de comida para su desayuno, almuerzo o tentempié. En la Zona Rosa, los puestos ambulantes de tacos de guisado, carnitas o mixiote ya registraban largas filas.

Pese a la prohibición de instalarse, los comerciantes informales aprovecharon el regreso a la "normalidad" para vender sus productos entre los oficinistas de la zona, quienes regresaron a laborar después de más de año y medio.

Unos se alistan y otros abusan

Asimismo, restaurantes y pequeñas cafeterías en el Centro, la Zona Rosa y la colonia Roma esperaban la llegada de clientes o arreglaban sus espacios para recibirlos al mantenerse el programa *Ciudad al Aire Libre* que les permite ocupar las banquetas o parte del arroyo vehicular.

En la parte trasera de Palacio Nacional, los ambulantes aprovecharon el semáforo verde para desdoblarse sobre banquetas y calles sin que ninguna autoridad se los impidiera, provocando mayor caos de vehículos.

Las congestiones viales se incrementaron hacia las 15 horas, ante la salida de la mayoría de los trabajadores, quienes volvieron a "sufrir" las aglomeraciones en los andenes del Metro o la lentitud de circulación de los camiones en vialidades primarias para llegar a su destino.

"Ya volvimos a la normalidad y conforme se acerquen las fiestas de diciembre será peor, porque la ciudad se convertirá en un enorme estacionamiento", vaticinaron algunos entrevistados, quienes se despojaron del cubrebocas y dejaron para el recuerdo la sana distancia.



Alfredo Moreno



VERDE YA ES

Aglomeraciones en el primer día en semáforo verde. Autoridades de salud insisten en que el uso de cubrebocas y la sana distancia deben mantenerse, pues la vacuna no evita contagios.



Así luce la nueva normalidad

La Ciudad de México regresó a la "nueva normalidad", otra vez en verde, luego de tres meses en los que los contagios la mantuvieron en alerta. En el Centro Histórico, las calles lucieron abarrotadas, una postal que no se ha ido desde la fase amarilla en la que el Gobierno capitalino permitió que algunas actividades comerciales se relajaran. **Pág. 20**

Regresa la nueva normalidad

MALENY NAVARRO

La Ciudad de México regresó ayer a la "nueva normalidad" luego de tres meses en los que los contagios por Covid-19 la mantuvieron en alerta.

En el Centro Histórico, las calles lucieron abarrotadas, una postal que no se ha ido desde la fase amarilla en la que el gobierno capitalino permitió que algunas actividades comerciales se relajaran.

Corredores como Pino Suárez, Madero y Juárez se reactivaron por completo, pero algunos de sus visitantes se han olvidado del uso de cubrebocas o de medidas sanitarias como la sana distancia.

También Paseo de la Reforma lució lleno. Sin restricciones de aforo para el trabajo presencial en oficinas, la avenida reanudó su ritmo dictado por oficinistas.

Desde el último fin de semana de septiembre, el tráfico vehicular retomó los

niveles prepandemia. De acuerdo con el más reciente reporte emitido por el gobierno, la afluencia de autos en circulación es la misma que se registró antes de marzo de 2020.

Esta es la segunda ocasión en la que la Ciudad de México alcanza la fase verde desde que se declaró la emergencia sanitaria por Covid-19. La primera activación ocurrió en junio de este año y sólo se mantuvo dos semanas.



13 OCT 2014

Página:

20

Sección:

Fecha:

ARCHIVO LAURA LOVERA

“No vamos a permitir que se sigan utilizando chivos expiatorios”

GABRIEL REGINO
ABOGADO DE HORCASITAS



Enrique Horcasitas, el exdirector del Proyecto Metro, y nueve exfuncionarios tendrán su audiencia inicial el 25 de octubre

h 2



Yo lector

DE REGULARIZAR LAS MARCHAS

12

Como habitante de la Ciudad de México, me preocupa la tendencia de las autoridades sanitarias en torno a la pandemia de covid-19; estará usted de acuerdo con que la tendencia nos llevó al semáforo verde en unos cuantos días; me preocupa en particular el hecho de que, conforme volvemos a la cotidianidad, las marchas y manifestaciones se están haciendo presentes por toda la ciudad. Desde luego, me parece obvio que así suceda luego de los meses de mala gestión y de problemas acumulados, pero hay que pensar no sólo en los derechos de libre expresión, reunión y manifestación, sino, sobre todo, en las condiciones sanitarias.

A mi juicio, que comparto con varios vecinos, amigos y conocidos, es necesario, una vez más y de manera definitiva, reglamentar las manifestaciones, las marchas y los plantones. No sé si la autoridad está consciente del foco de infección que constituyen y si una buena parte de la población estamos cuidando nuestra salud y la de nuestros conciudadanos, me pregunto si los derechos de quienes se manifiestan están por encima del derecho a la vida y la salud de todos los demás.

Llegará un momento, no muy lejano, en que volveremos a tener los tradicionales bloqueos de las principales arterias y días después, el saldo de los contagios y muertes subsecuentes. Es irresponsable tanto por quienes las realizan como por quienes las toleran.

Uno puede ser tolerante con las demandas sociales, por injustas o politiqueras que parezcan, pero el virus, la enfermedad y la muerte no lo son, y toda vez que no se puede confiar en el civismo de las organizaciones políticas que aprovechan la ocasión para desestabilizar la ciudad y también para hacer justos reclamos, debe ser la autoridad legislativa la que nos dé un reglamento adecuado y la autoridad administrativa que lo ejecute a cualquier precio.

Excelsior se caracteriza por darnos voz a los ciudadanos, espero que en esta ocasión así sea, es desesperanzador vivir en la colonia Cuauhtémoc y padecer esto, como antes de la pandemia, ya casi todos los días. No esperemos a que se vuelva a normalizar y estemos en unas cuantas semanas de nuevo encerrados, ni la economía ni nuestra salud mental lo merecen.

Reciban un cordial y atento saludo.

HUMBERTO MARTÍNEZ
CIUDAD DE MÉXICO

SECRETARÍA DE MEDIO AMBIENTE



BEBÉ. La nueva cría es un macho que nació el pasado 25 de junio.

Llaman a poner nombre a jirafa en Chapultepec

El Zoológico de Chapultepec de la Ciudad de México tiene un nuevo integrante, una jirafita macho que se encuentra en buen estado de salud, lo que representa el segundo nacimiento de esta clase de mamífero en lo que va de 2021.

La Secretaría del Medio Ambiente (Sedema) detalló que el nuevo bebé jirafa nació el 25 de junio pasado y desde entonces ha estado bajo cuidados permanentes por parte del equipo de médicos veterinarios y cuidadores del zoológico.

La jirafa macho es hermano de Valentino, que ya tiene un año ocho meses de nacido.

A la fecha, la Ciudad de México cuenta con dos familias de jirafas bajo cuidado humano con un total de 14 ejemplares; el Zoológico de San Juan de Aragón es el hogar de una familia conformada por cinco integrantes, mientras que el Zoológico de Chapultepec alberga a un grupo de nueve jirafas.

Como ya es costumbre, la Sedema invita a los capitalinos a ponerle nombre a esta nueva cría, por lo que hasta el 22 de octubre se recibirán propuestas de nombre con significado a través del correo: comunica.sedema@gmail.com



GOBIERNO DE LA
CIUDAD DE MÉXICO

metro

Página:


8

Sección:

Fecha:

19 OCT 2021

FLOTA MUGRE



CDMX.- EL PANORAMA DE LA CAPITAL, DESDE LA LIBRE A CUERNAVACA, PERMITE NOTAR LA CONTAMINACIÓN QUE 'FLOTA' SOBRE LA GRAN URBE. CON EL CESE DE LAS LLUVIAS Y LOS FUERTES VIENTOS, EL AIRE SE VUELVE MÁS INSANO EN LA QUE ALGUNA VEZ SE PRESUMIO COMO 'LA REGION MÁS TRANSPARENTE'. STAFF

SISTEMA DE AGUAS



1

Página: 5. Agua

18

Sección: _____

Fecha: _____

#MedioAmbiente

TOXICOS Y OLVIDADOS

Los cuerpos de agua más importantes de la capital enfrentan graves problemas: tienen contaminantes como materia fecal en límites perjudiciales para la salud y hay otros en los que nunca se han hecho evaluaciones de calidad

POR DAVID MARTÍNEZ
@TamarizDavid

Los patrimonios naturales acuáticos de la Ciudad de México están envenenados con sustancias como materias fecales o se encuentran olvidados por las autoridades y sin una evaluación de su estado.

Se trata del Río Magdalena, el Canal Nacional y los Ejidos de San Gregorio Atlapulco, cuya relevancia es reconocida de manera oficial y son vestigios de lo que era la capital en la época prehispánica.

El Río Magdalena, en la alcaldía Magdalena Contreras, es un Área Natural Protegida (ANP) desde el año 2000; en tanto, el Canal Nacional en Iztapalapa, Coyoacán, Venustiano Carranza y Xochimilco, es un Patrimonio Cultural de la ciudad desde el 2010.

Mientras que el sistema de chinampas de San Gregorio Atlapulco, en Xochimilco, está reconocido como uno de los Sistemas Importantes del Patrimonio Agrícola

Mundial (SIPAM) por la Organización de las Naciones Unidas para la Alimentación y la Agricultura (FAO) desde el año 2018; y en 1987 obtuvo la declaratoria como Patrimonio de la Humanidad por la

Organización de las Naciones Unidas para la Educación, la Ciencia y la Cultura (Unesco).

A pesar de su importancia estos cuerpos de agua –de acuerdo con diversas solicitudes de información–, sufren de la presencia de contaminantes en niveles perjudiciales como heces fecales o, como es el caso del Río Magdalena, ni siquiera existen evaluaciones al respecto en el histórico del Sistema de Aguas de la Ciudad de México (SACMEX).

Xochimilco, entre lodos y materia orgánica

El reporte AR-001-21, emitido en enero de 2021 por la Dirección de Apoyo Técnico y Planeación de la

Subdirección para el Análisis y Gestión del Agua de SACMEX, en respuesta a una solicitud de información pública, revela que el principal mal que afecta a los Ejidos de San Gregorio Atlapulco son los lodos y los contaminantes orgánicos.

De acuerdo con el documento, se hizo un análisis a cinco litros de agua provenientes de la laguna de la zona agrícola de San Gregorio Atlapulco para detectar la presencia de contaminantes.

En total, SACMEX halló que el agua del patrimonio de la UNESCO tenía 11 contaminantes: oxígeno disuelto, sólidos suspendidos totales, plomo, cadmio, cromo, zinc, cobre, níquel, materia coliforme fecal, demanda biológica de oxígeno (DBO5), así como grasas y aceites.

Del total de sustancias presentes, 2 superaron los límites estipulados por las normas mexicanas y estaban en niveles peligrosos para la salud: sólidos suspendidos totales y DBO5.

Los sólidos suspendidos tota-



les en el agua son la cantidad de lodo o tierra que tiene un cuerpo acuático; mientras que el DBO5 es la cantidad de materia orgánica que lo contamina.

Según el documento, el DBO5 debe estar en concentraciones máximas de 30 miligramos por litro (mg/l) de agua, de acuerdo con la NMX-AA-028-SCFI-2001, y en San Gregorio se registraron 32 mg/l.

Respecto a los sólidos totales, la NMX-AA-031-SCFI-2015 señala que los lodos en el agua no deben rebasar los 30 mg/l. Sin embargo, SACMEX halló 191 mg/l de este contaminante: seis veces más que el límite.

Los sólidos totales, de acuerdo con información de la Comisión Nacional del Agua (CONAGUA), son la materia suspendida que da color y turbiedad al líquido, mientras que los DBO5 están presentes, principalmente, en el agua residual e indican que no es apta para consumo humano.

Materia fecal, el mal de Canal Nacional

El 17 de febrero de 2021, la Dirección de Apoyo Técnico y Planeación de la Subdirección para el Análisis y Gestión del Agua de SACMEX remi-



FOTO: CUARTOS JURO

El Río Magdalena aporta el 50 por ciento del agua que consumen los habitantes de Magdalena Contreras, pero nunca han sido evaluados los contaminantes que tiene.

Entre los contaminantes que fueron encontrados en el Canal Nacional destacan metales pesados como plomo, cobre, níquel y la presencia de materia fecal

tió los Resultados del Laboratorio Central de Control de Calidad del Agua de Canal Nacional, pedidos por un ciudadano a través de una solicitud de información que se puede consultar en el sistema InfomexDF, que revelan que el

patrimonio capitalino está contaminado por 48 distintas sustancias en sus 4 tramos.

Entre los contaminantes destacan metales pesados como plomo, cobre, níquel y la presencia de materia fecal.



5

MAYO 2021

Página: _____

Sección: _____

Fecha: _____

Patrimonios contaminados

El Canal Nacional, el Río Magdalena y los Ejidos de San Gregorio Atlapulco son los cuerpos de agua más importantes de la capital y éste es su estado

Canal Nacional

11
contaminantes
hallados

2
de ellos
están fuera
de la norma: sólidos
totales y la demanda
biológica de oxígeno

Ejidos de San Gregorio

43
contaminantes
hallados

1
de ellos
fuera de la norma:
materia fecal

*Río Magdalena no tiene registros por parte de SACMEX

Sin embargo, la materia fecal rebasa los límites establecidos por las NOM-003-SE-MARNAT-1997: el marco regulatorio indica que no debe estar por encima de 240 unidades formadoras de colonias por cada 100 mililitros (UFC/100 ml); en dos tramos Canal Nacional hay entre 290 y mil 500 UFC/100 ml.

Las materias coliformes fecales provienen de los excrementos de animales y humanos, y su presencia en exceso tanto en líquido como en alimentos provoca males gastrointestinales e

infecciones en la piel, afirma la Organización Panamericana de la Salud en su portal electrónico.

Río Magdalena, el gran olvidado

Por último, SACMEX no ha hecho nunca una medición de contaminantes en el Río Magdalena de la Ciudad de México, consta en la respuesta entregada por el órgano local a la solicitud de información 0324000042021 con fecha del 13 de mayo de 2021.

En el documento, la autoridad gestora del agua señala que no hay un programa de monitoreo de calidad del agua del Río Magdalena, en la alcaldía La Magdalena Contreras.

“El subdirector para el Análisis y Gestión de la Calidad del Agua de este SACMEX hace un pronunciamiento categórico respecto a que en este Sistema de Aguas de la Ciudad de México no se tiene implementado un programa de muestreo en el Río Magdalena”, menciona la respuesta.

Tampoco, afirma SACMEX, existen documentos respecto a las tomas de muestras del Río Magdalena para evaluar la calidad de su agua.

“El Subdirector para el Análisis y Gestión de la Calidad del Agua de este SACMEX de igual forma responde que, al no contar con los programas de vigilancia en dicho río, no se cuenta con resultados históricos de este”, se lee en el documento.

Lo anterior, a pesar de que el Río Magdalena aporta el 50 por ciento del agua que consume la alcaldía Magdalena Contreras y colabora con la preservación del ecosistema del Bosque de los Dinamos, señala el artículo de “Conservación y Restauración: La transformación de la jungla urbana continúa” del Instituto de Ecología de la Universidad Nacional Autónoma de México (UNAM).



Clara Brugada y directivos del Sacmex recorren zonas susceptibles de inundaciones /CORTESIA ALCALDÍA IZTAPALAPA

Alistan obras para prevenir inundaciones

HILDA ESCALONA

19

Para evitar que haya inundaciones que afecten los bienes de las familias en la próxima temporada de lluvia, la alcaldesa en Iztapalapa, Clara Brugada, en compañía de directivos del Sistema de Aguas de la Ciudad de México (Sacmex) recorrieron zonas susceptibles de inundaciones en las colonias Consejo Agrarista, Doctor Alfonso Ortiz Tirado y el pueblo de Santa María Aztahuacán, donde se realizarán diversos trabajos.

La meta es que este año quede listo el proyecto y que, en enero, ya con recursos presupuestales de 2022, se inicie de inmediato la obra, que es prioritaria para la alcaldía y para la población, de modo que en la próxima temporada de lluvias ya no se registren inundaciones.

En la colonia Consejo Agrarista acudieron a predios que podrían ser utilizados para instalar vasos reguladores a fin de contener caudales de agua que descienden de las zonas altas de la sierra de Santa Catarina y manejar con mayor eficacia la evacuación del líquido que se acumula en la temporada de lluvias, el cual ha causado inundaciones en esta zona, especialmente en los últimos dos años.

Además, se hacen levantamientos topográficos, diversos estudios e inspecciones en la red de drenaje en esta colonia y en otras zonas de la demarcación para determinar qué obras se realizarán para garantizar que el agua de lluvias pueda ser evacuada con rapidez y se ponga fin a las inundaciones.



Diego Bonilla

Gota a gota

COYOACÁN. Vecinos de Calzada de las Bombas, esquina con Andador 12 y 14, reportaron que desde el miércoles se reparó una fuga de agua que llevaba más de 3 meses. Sin embargo, el cascajo quedó en el lugar y a unos metros se abrió un nuevo punto de desperdicio.

**SECRETARÍA DE EDUCACIÓN, CIENCIA,
TECNOLOGÍA E INNOVACIÓN**



GOBIERNO DE LA
CIUDAD DE MÉXICO

REFORMA
CONAZON DE MEXICO

BOUCI

F. 1

Página:

3

Sección:

CO

Fecha:

361

DARÁN PILARES PREPA EN LÍNEA

La CDMX abrió tres mil espacios para estudiar preparatoria en línea en los Pilares. Las clases virtuales empezarán el 25 de noviembre y están diseñadas para cursar el nivel medio superior en dos años y dos meses, con 25 horas a la semana. El programa incluirá asesorías presenciales. **Amallely Morales**



ABREN TRES MIL ESPACIOS EN LOS PILARES

Ofrecen prepa en línea

Tienen hasta el 8
de noviembre
para registrarse;
es gratuita

AMALLELY MORALES

El Gobierno de la CDMX abrió tres mil espacios para estudiar la preparatoria en línea en los Pilares.

Las clases virtuales empiezan el 25 de noviembre y están diseñadas

para cursar todo el nivel medio superior en un periodo de dos años y dos meses, con 25 horas a la semana en el horario que más le acomode al estudiante.

"Manejo básico de equipo de cómputo y paquetería (Word y Excel).

"Quienes no cuenten con estas habilidades podrán acudir a las Ciberescuelas de los Pilares para participar en cursos básicos de cómputo, cuando las disposiciones sanitarias lo permitan", estableció la gaceta en uno

de los requisitos de la convocatoria.

Para acreditar las materias, los estudiantes serán evaluados con textos académicos, reportes de lectura y de investigación, así como participación grupal y en foros académicos. También, deberán entregar un proyecto final en cada asignatura, así como un examen que acredite sus conocimientos.

De acuerdo con los lineamientos, la prepa en línea también contempla una asesoría presencial en las insta-

laciones de los Puntos de Innovación, Libertad, Arte, Educación y Saberes (Pilares), de la CDMX.

Los dos principales requisitos son comprobar que se cursó la secundaria y que la persona reside en la CDMX, sin importar la edad u otros factores como el sexo, la religión y el nivel socioeconómico, pues es una escuela en línea gratuita.

Los interesados tienen hasta el 8 de noviembre para registrar y enviar sus documentos, de manera digital.

2

años y dos meses dura
el curso de prepa

25


horas a la semana debe
cubrir el alumno

SECRETARÍA DE CULTURA




ACUDIERON MÁS DE UN MILLÓN A LA FIL ZÓCALO 2021

1º
-Más de un millón de personas disfrutó de la XXI Feria Internacional del Libro en el Zócalo 2021, ya sea a distancia o de manera presencial, lo que se representa el evento de partida para la recuperación de las calles y de la vida cultural de la capital



en el contexto de la pandemia de manera segura. El encuentro editorial y cultural disponible en el sitio <http://www.filzocalo.cdmx.gob.mx/> tuvo 46 mil internautas en 5 mil 600 sesiones, de los cuales más del 78 por ciento se conectaron en desde teléfonos celulares, mientras el 19 por ciento lo hizo que a través ordenadores y el uno por ciento disfrutó del festival en tabletas electrónicas. La FIL Zócalo alcanzó una cifra de 250 mil libros vendidos, en los 292 stands donde estuvieron disponibles más de un millón de ejemplares, pertenecientes a 120 mil títulos.



ALCALDÍA CUAUHTÉMOC

ALISTAN FRIDACRÁNEOS

Los cráneos monumentales con la silueta de Frida Kahlo que serán colocados en la Plaza de la República fueron intervenidos el fin de semana pasado. Se trata de piezas de fibra de vidrio intervenidas por artistas que habitualmente exponen sus obras en el Jardín del Arte que se ubica en la calle Sullivan.

De la Redacción

Foto: Especial

SECRETARÍA DE SALUD



AL ACUMULADO DE DECESOS SE SUMAN 96 DE AYER

Reportan 1,400 casos de covid-19 en un día

México ha recibido 130 millones 595 mil 685 vacunas del 23 de diciembre de 2020 al 18 de octubre pasado

POR PATRICIA RODRÍGUEZ CALVA
prc@gtmm.com.mx

México reportó ayer mil 413 nuevos contagios y 96 defunciones de covid-19 en un día. Por tanto, el acumulado ascendió a tres millones 758 mil 469 y la cifra de muertes aumentó a 284 mil 477.

La ocupación nacional hospitalaria, en camas generales se mantuvo en 25% y en camas con ventilador en 21 por ciento.

La curva epidémica se ubicó en -24%, con 32 mil 136 casos activos estimados. Las personas que se han recuperado de la enfermedad son tres millones 122 mil 72.

Hasta ayer, la Secretaría de Salud informó que los adultos que tenían completo el esquema de vacunación eran 51 millones 615 mil 810.

No obstante, lo anterior, en el reporte de ayer, la cifra de personas con su esquema

3,758,469

Total de casos confirmados

3,122,072

Recuperados por covid-19

284,477

Muertes por coronavirus

32,136

Casos activos estimados

DOSIS AL 18 DE OCTUBRE

112,198,441

completo disminuyó a 51 millones 291 mil 609. Las personas con nuevos esquemas son 17 millones 813 mil 893.

De acuerdo con las nuevas cifras, sumaron 69 millones 105 mil 502 adultos ya inmunizados, lo que representa 77% de cobertura del total de personas mayores de 18 años en el país, con la aplicación de 112 millones 198 mil 441 dosis.

Del 23 de diciembre de 2020 al 18 de octubre, México ha recibido un total de 130 millones 595 mil 685 vacunas contra el virus SARS-CoV-2.