

# SECRETARÍA DE GOBIERNO



# Recuperan 20 hectáreas de las cavernas del Xitle


## Autoridades capitalinas despliegan operativo para tomar el control de suelo de conservación invadido en uno de los pulmones de la alcaldía Tlalpan

LAURA ARANA 13-mar  
—metropoli@eluniversal.com.mx

La administración de la Ciudad de México, a través de la Secretaría de Gobierno (Secgob), coordinó un operativo para recuperar 20 hectáreas de suelo de conservación en la zona conocida como cavernas del Xitle, en la alcaldía Tlalpan, la cual había sido invadida.

Mediante un video que difundió en sus redes sociales, el secretario de Gobierno capitalino, Martí Batres Guadarrama, explicó que esta acción, en la que también participaron las secretarías de Seguridad Ciudadana (SSC), de Medio Ambiente (Sedema), así como la Comisión de Recursos Naturales y Desarrollo Rural (Corena), se realizó el miércoles con un operativo al que calificó como "exitoso".

"Se realizó un operativo en la zona de conservación, en una zona llamada cavernas del Xitle para recuperar 20 hectáreas de suelo de conservación que habían sido invadidas, estas hectáreas fueron recuperadas en un operativo coordinado. Fue un operativo exitoso y recuperamos 20 hectáreas que son parte de los pulmones de la Ciudad, además representa una zo-



ESPECIAL

De no cuidar el suelo de conservación, se tendrán problemas de cambio climático, sequía y pérdida de oxígeno, dijo Martí Batres.

na de filtración de agua", subrayó el funcionario.

Batres Guadarrama advirtió que, de no implementar acciones que permitan cuidar el suelo de conservación, entonces "tenemos los problemas de cambio climático, sequía, falta de filtración de agua y pérdida de oxígeno en la Ciudad de México".

Con estas medidas, el Gobierno de la Ciudad de México aseveró que refrendó su compromiso en la protección del suelo de conservación y en garantizar el derecho a un medio ambiente sano para los habitantes de la capital del país.

**MARTÍ BATRES GUADARRAMA**  
Secretario de Gobierno capitalino

**"Fue un operativo exitoso y recuperamos 20 hectáreas que son parte de los pulmones de la Ciudad, además representa una zona de filtración de agua"**

En lo que va del sexenio diversas acciones se han realizado para rescatar zonas invadidas, por mencionar algunas: en noviembre de 2021, en la alcaldía Xochimilco se recuperaron 2.2 hectáreas de suelo de conservación en el poblado San Gregorio Atlapulco. También en los parajes conocidos como Ocotzingo y Texculco, donde se ejecutaron cinco resoluciones administrativas para demoler las obras que se realizaban.

Mientras que en 2022, la Sedema recuperó 4.4 hectáreas de suelo de conservación en los parajes conocidos como El Corralón, Tepeyecac y Ahuetitla, también en el pueblo San Gregorio Atlapulco, en la alcaldía Xochimilco.

La semana pasada, la alcaldía Cuajimalpa, en coordinación con 450 elementos de Seguridad Ciudadana y las autoridades de la Sedema, recuperaron una reserva ecológica en el Parque Nacional Desierto de Los Leones donde una familia presuntamente distribuía droga en la zona y además pedía cobro voluntario para acceder al lugar.

Para resguardar el lugar se informó que permanecerían elementos de la policía auxiliar y de la Guardia Nacional. ●



ALCALDÍA TLALPAN

## Recuperan 20 has. de suelo de conservación en el Xitle

Un operativo coordinado por la Secretaría de Gobierno (SEGOB) permitió recuperar 20 hectáreas de suelo de conservación en la zona conocida como Cavernas del Xitle, en la alcaldía Tlalpan, que habían sido invadidas.

El titular de la dependencia, Martí Bares Guadarrama, informó a través de un video difundido en redes sociales, que esta acción, en la que también participaron las Secretarías de Seguridad Ciudadana (SSC), de Medio Ambiente (Sedema), así como la Comisión de Recursos Naturales y Desarrollo Rural (Corena), se realizó este miércoles 22 de marzo.

“Fue un operativo exitoso y recuperamos 20 hectáreas que son parte de los pulmones de la Ciudad, además representa una zona de filtración de agua”, subrayó. **Hilda Escalona**



#SUELODECONSERVACIÓN

# Recuperan cavernas

13

• El Gobierno de la Ciudad de México, a través de la Secretaría de Gobierno (SECOG), encabezada por Martí Batres, coordinó un operativo para recuperar

PROTEGER LA NATURALEZA

• El gobierno busca impulsar acciones para cuidar el suelo de conservación en las alcaldías.

20 hectáreas de suelo de conservación en la zona conocida como Cavernas del Xitle, en la Alcaldía Tlalpan, las cuales habían sido invadidas. "Fue un operativo exitoso; son parte de los pulmones de la Ciudad de México, además, representa una zona de filtración de agua", detalló Batres mediante un video en sus redes. **CINTHYA STETTIN**

LO QUE SIGNIFICA

• Se trabaja para que no sea parte de conflictos como la sequía y el cambio climático.



GOBIERNO DE LA  
CIUDAD DE MÉXICO

**metro**

Página

8

Sección

Fecha

24 MAR 2023

EN CORREGIDORA

# Expulsan a peatones

UTILIZAN EL ANDADOR  
SEMIPEATONAL COMO  
ESTACIONAMIENTO  
DE PALACIO NACIONAL



**AHORA.** El área se enrejó y cuenta con vigilancia permanente para que sólo ingresen los vehículos autorizados.



Expulsan -- (2)



**EL AUTO.** En 2008, cuando la vialidad era de preponderancia vehicular.



**LIBRE.** En 2017 se semipeatonaliza; dura hasta 2019, primer año de AMLO.

IVAN SOSA

En la parte más cercana al Zócalo, Corregidora pasó de ser un andador semipeatonal a volverse un estacionamiento exclusivo... para vehículos de quienes visitan Palacio Nacional!

Aún cuando la sede del Ejecutivo tiene estacionamiento propio, al menos 200 metros de esta calle fueron completamente aislados con vallas metálicas.

Las camionetas y vehículos autorizados pueden ingresar por tres puntos. En el que está sobre Correo Mayor y en la salida a Tlalpan, incluso, fueron colocadas sombrillas a manera de casetas para los policías que permiten el acceso.

Los peatones son relegados a una de las aceras y no pueden ocupar, por ejemplo, las bancas del otro lado.

Y para más comodidad de los visitantes, agentes de la SSC cierran el tránsito vehicular sobre Correo Mayor, en dirección hacia Izazaga, para librar los congestionamientos del Centro Histórico.

La Administración de la CDMX pasada realizó intervenciones de accesibilidad peatonal sobre Corregidora, desde el Zócalo hasta Circunvalación, para llamar este tramo el Corredor de la Nación, ya que conectaba los tres poderes: el Ejecutivo y el Judicial del lado de la Plaza de la Constitución y el Legislativo en el otro extremo.

La infraestructura que se colocó quedó ahora sin uso, pues son los vehículos quienes aprovechan la zona.

La preponderancia que tienen los vehículos sobre los peatones contrasta con lo dicho por la Jefa de Gobierno el 13 de diciembre de 2018, a los pocos días de iniciar su gestión.

Un día antes legisladores y funcionarios morenistas se adueñaron del Zócalo para dejar sus camionetas al acudir a una reunión con el Presidente, Andrés Manuel López Obrador, en Palacio. La Policía capitalina retiró con grúas a los infractores.

# SECRETARÍA DE MOVILIDAD



25 DE MARZO

## Habr<sup>a</sup> un paseo nocturno <sup>9</sup> para celebrar la primavera

Este sábado 25 de marzo se llevará a cabo el Paseo Nocturno "Muévete en Bici" para celebrar la llegada de la primavera en un horario de 19:00 a 23:00 horas en la capital del país.

Se recorrerán 20 kilómetros, donde los asistentes irán desde la Fuente de Petróleos, la Glorieta de La Diana Cazadora, la Columna de la Independencia, el Palacio de Bellas Artes, Avenida Juárez, las calles de López, Venustiano Carranza, 5 de Febrero, Plaza Tlaxcoaque y hasta el Zócalo capitalino. De igual forma, se podrá ingresar a la Primera Sección del Bosque de

Chapultepec de 19:00 a 22:30 horas. Los asistentes también podrán participar en actividades gratuitas como la "Biciescuela", donde conocerán el funcionamiento de la bicicleta y aprenderán a conducir este modo de transporte sustentable; esta se ubicará en la Glorieta de la Diana Cazadora, entre Av. Paseo de la Reforma y Av. Sevilla. **Hilda Escalona**





## Alístate

Mañana se llevará a <sup>un</sup> cabo el Paseo Nocturno en bici para celebrar la llegada de la primavera.



- En un horario de 19:00 a 23:00 horas.
- La ruta contempla una distancia de 20 kilómetros.
- Se podrá recorrer desde la Fuente de Petróleos, la Glorieta de La Diana Cazadora, la Columna de la Independencia, el Palacio de Bellas Artes, Avenida Juárez.
- Además de las calles de López, Venustiano Carranza, 5 de Febrero, Plaza Tlaxcoaque y hasta el Zócalo capitalino.
- También, se podrá ingresar a la Primera Sección del Bosque de Chapultepec en el mismo horario.



## Financian con fondos federales trolebuses

REFORMA / STAFF

La Secretaría de Infraestructura, Comunicaciones y Transportes (SICT) y el Gobierno de la Ciudad de México firmaron un convenio de coordinación de reasignación de recursos para el Programa Sistema Integrado de Transporte de la Zona Oriente del Valle de México.

Los 705 millones 883 mil pesos se destinarán a la adquisición de material rodante para el mencionado programa, que tiene por objetivo finiquitar la adquisición de 102 trolebuses articulados que operarán en la ruta Chalco-Santa Martha.

Estas unidades tendrán capacidad para movilizar a 142 mil 160 pasajeros.

A través de un comunicado, la Secretaría detalló que el Gobierno federal promovió también la integración de este sistema con la línea del Trolebús elevado, que va de la estación Santa Martha a Constitución de 1917, donde se enlaza con la Línea 8 del Metro de la CDMX.

“Cabe señalar que la ampliación de la estación Santa Martha y la construcción de un tramo de 800 metros de viaducto elevado, quedarán a cargo de la SICT”, indicó la dependencia.


El convenio fue dado a conocer ayer en el Diario Oficial de la Federación.

“Tiene por objeto transferir recursos presupuestarios federales al Gobierno de la Ciudad de México para coordinar su participación con el Ejecutivo Federal. Estará vigente hasta el 31 de diciembre de 2023”, indicó la SICT.



## Área infantil

Asientos para niñas y niños fueron instalados en el transporte público. *ced*



- Forman parte del proyecto Asiento Participativo, el cual se encuentra en fase piloto.
- La iniciativa es promovida por la Red de Transportes de Pasajeros (RTP), la Secretaría de Movilidad (Semovi) y Ford Motor Company.
- El objetivo es designar asientos exclusivos para niñas y niños de 3 a 10 años en los autobuses de RTP.

## LA PRUEBA

- El programa piloto contempla la incorporación de tres sistemas de retención infantil en una unidad de la Ruta 11-A, la cual realiza el recorrido de Aragón a Metro Chapultepec por Av. 604.
- En las próximas semanas estos sistemas se instalarán en otras unidades.
- Se tiene el objetivo de brindar seguridad y comodidad a los menores que viajen en estos vehículos.



**10**

años es la edad máxima de los infantes que pueden usar los sistemas.



**SE INAUGURARÁ LOS PRÓXIMOS DÍAS**

# Comienzan pruebas en Línea 2 del Mexicable

RUBÉN PÉREZ

7

## Conectará las partes altas de Tlalnepantla y Ecatepec con las zonas bajas de GAM

**E**l Sistema de Transporte Masivo y Teleférico del Estado de México comenzó a realizar pruebas en la Línea 2 del Mexicable, la cual será inaugurada en los próximos días, conforme al anuncio hecho por el gobernador de la entidad, Alfredo del Mazo Maza.

Sin fecha precisa para el arranque de operaciones, el mandatario estatal manifestó en su reciente visita al municipio de Ecatepec, donde entregó tarjetas del programa Salario Rosa, evento realizado el 17 de febrero, que "estamos ya en la última etapa de la obra y estará lista e iniciará operaciones en marzo..."

Durante un recorrido de este medio de información por los límites de Ecatepec y Tlalnepantla se pudo constatar que la Línea 2 del Mexicable está llevando a cabo pruebas de funcionamiento.

Sobre la Avenida San José, en la colonia San Juan Ixhuatepec, en la zona de gaseras de Tlalnepantla, cerca de los linderos de la alcaldía Gustavo A. Madero y el municipio de Ecatepec, las cabinas van y vienen, seguidas unas de otras, a lo alto de los cables

tensores que conforman la infraestructura de ese medio de transporte masivo.

La inauguración de la Línea 2 del Mexicable se estará dando en la última semana de este mes, pero ni los gobiernos municipales ni el gobierno del Estado de México han querido dar la fecha precisa del arranque de operaciones.

La puesta en marcha del segundo teleférico del Estado de México lleva un retraso de casi cinco meses, conforme a las últimas estimaciones de las autoridades, pues debió haberse inaugurado en noviembre de 2022.

La Línea 2 del Mexicable conectará las partes altas de Tlalnepantla y Ecatepec con las zonas bajas de la alcaldía Gustavo A. Madero, particularmente con el paradero de Indios Verdes, y la inversión de la

**Prueban la Línea 2 del Mexicable, cubre el corredor que va de Ecatepec y Tlalnepantla a la alcaldía GAM**

**Esto permitirá** incrementar considerablemente la oferta de transporte público en la Zona Metropolitana, y se conectará con el Metro y con la Línea 1 del Teleférico



(2)



La inauguración de la Línea 2 del Mexicable se estará dando en la última semana de este mes /RUBÉN PÉREZ

8

**KILÓMETROS**  
recorrerá

283

**CABINAS** estarán en  
función

5

**ESTACIONES** y dos  
terminales

obra es de más de 2 mil 500 millones de pesos, de acuerdo con el informe que el Ejecutivo del Estado de México envió al Poder Legislativo.

Se espera que pueda transportar a 30 mil usuarios al día, en un recorrido que durará 30 minutos, el cual en rutas a nivel de piso requería de casi una hora y media.

El Sistema de Transporte Masivo y Teleférico del Estado de México tampoco ha dado a conocer las tarifas que cobrará. El costo en la Línea 1, la cual inició su funcionamiento en octubre de 2016, es de 9 pesos por viaje individual.

El pago se realiza por medio de la Tarjeta de Mexipase, la cual puede ser adquirida en las máquinas de venta y recarga de tarjetas, presentes en todas las estaciones del Mexicable.

Personas mayores a 60 años presentando su tarjeta de INAPAM (Instituto Nacional de las Personas Adultas Mayores) vigente, niños menores a 5 años y personas con discapacidad no pagan pasaje.

La Línea 1 del Mexicable se ubica en Ecatepec, a lo largo de 4.9 kilómetros. Inicia en la vía Morelos, a un costado de Cerro Gordo, recorre el pueblo de Santa Clara, cruza la autopista México - Pachuca y se adentra en la colonia Hank González, donde sigue su recorrido paralelo a la Avenida San Andrés, finalizando en la región de La Cañada.

La Línea 2 del Mexicable enlazará con el Mexibús que llega a Indios Verdes y con el Cablebús de la Ciudad de México. Recorrerá 8 kilómetros y funcionará con 283 cabinas, 5 estaciones y dos terminales.



Servicio se garantizará con el nuevo trato

**EN METRO CDMX Y SINDICATO**

# Establecen acuerdo con trabajadores

**PLAZAS**

Se incorporarán 800 plazas con el nuevo acuerdo

**108**

plazas de reguladores serán niveladas

RODRIGO CARMONA  
GRUPO CANTÓN

**CIUDAD DE MÉXICO.-**

Luego de que integrantes del Sindicato de Trabajadores del Sistema de Transporte Colectivo (STSTC) amenazaran con afectaciones en el servicio por actos omisos de parte de las autoridades de Gobierno, este miércoles se llegó a un acuerdo para atender las demandas de los empleados que brindan este servicio de transporte en la capital.

De acuerdo con lo señalado por los trabajadores, los acuerdos van desde la regularización de plazas de los trabajadores, hasta el pago de horas extra para los empleados que trabajan más tiempo que el establecido en su contrato.

Por esta razón, y con la participación de Bertha María Elena Gómez, subsecretaría de Finanzas en representación de la jefa de Gobierno; y de Fide Rodríguez Maldonado, en representación del Sistema de Transporte Colectivo, se desarrolló el encuentro.

Dentro de la reunión, se acordó la nivelación de 108 plazas de reguladores en Puesto Central de Control; la Reinversión de 64 plazas de Regulador de PDC; la reinversión de 7 mil 915 plazas a pie de escalón; además de acordar el análisis para la incorporación de 800 plazas de trabajo como técnico-operativo en diferentes áreas del sistema.



## Puro agandalle

**CDMX.** La omisión del reglamento del Metro es visible en el andén de la estación Ciudad Azteca en la línea B de este sistema de transporte, donde hay dos puestos de vendedores ambulantes obstruyendo el paso de los usuarios para abordar el tren. STAFF



# **SECRETARÍA DE DESARROLLO URBANO VIVIENDA**





## REGULA PROSOC LAS RELACIONES VECINALES

# Ruido y morosidad dañan convivencia condominial

GENOVEVA ORTIZ

**También hay invasión de áreas comunes, por lo que se prioriza la resolución de conflictos vía mediación y acuerdos, sin tener que llegar al proceso administrativo**

**I**nvasión de áreas comunes, exceso de ruido al interior de los departamentos y morosidad en el pago de la cuota de mantenimiento son los problemas más frecuentes que alteran la convivencia vecinal en unidades habitacionales y la principal causa de las quejas que ingresan a la Procuraduría Social, informó Claudia Ivonne Galaviz Sánchez, titular de la Prosoc en la Ciudad de México.

Al informar que actualmente de los poco más de 9 millones de personas que viven en la Ciudad de México, 4 millones habitan en unidades habitacionales o condominios, Galaviz Sánchez destacó que la dependencia a su cargo ha privilegiado la resolución de los conflictos a través de la mediación y acuerdos, sin tener que llegar a un proceso administrativo.

"La Prosoc surge a finales de los años 80's, cuando se empiezan a edificar en la ciudad un concepto de vivienda innovador, en el cual se tenía un uso mixto, donde se tenían áreas comunes y espacios al aire libre, bajo la Ley de Propiedad en Condominio, y la Procuraduría surge como la autoridad que ayuda a regular las relaciones entre las y los vecinos, así como para dar cumplimiento a la Ley de Propiedad en Condominio", explicó en entrevista para LA PRENSA.

Actualmente, la Procuraduría Social está presente en todas las alcaldías de la

ciudad, a excepción de Milpa Alta, por ser la única alcaldía que no tienen propiedad en condominio, informó Galaviz al precisar que cuando los vecinos presentan su queja condominial, la Prosoc busca agotar, en primera instancia, todas las posibilidades de mediación y conciliación, a fin de llegar a un acuerdo o convenio conciliatorio.

**La Procuraduría Social está en todas las alcaldías de la ciudad, salvo Milpa Alta, por ser la única demarcación que no tiene propiedad en condominio**

En caso de que no se pueda llegar a un acuerdo de conciliación, la Procuraduría determina la imposición de una multa, dependiendo el tipo de falta que se cometa dentro de la unidad habitacional

"Lo que hemos rescatado en estos últimos meses es la mediación, porque muchas veces sin tener que llegar a un proceso administrativo podemos generar acuerdos y un reglamento, para que los y las vecinas puedan saber cuáles son sus derechos, pero también sus obligaciones para generar una convivencia más sana", apuntó Claudia Galaviz.

"El gran reto de la Prosoc es llegar a toda la población de la ciudad, ya que actualmente 4 millones de personas de la Ciudad de México vivimos en propiedad en condominio; es decir, casi la mitad de la población, y la tendencia va a la alza por el crecimiento urbano vertical", puntualizó la funcionaria.

### QUÉ SE PUEDE HACER Y QUÉ NO

"Quiénes vivimos bajo el régimen de condominio muchas veces no sabemos qué se puede hacer y qué no se puede hacer", declaró la titular de la Procuraduría Social del Gobierno de la Ciudad de México.

Consideró que la complejidad de la convivencia en este tipo de desarrollos habitacionales, debe ser vista como una oportunidad para generar una comunidad. "Hoy en día vivimos de forma muy cercana, tenemos vecinos de un lado, del otro, arriba, abajo o enfrente y esto es una gran oportunidad para generar una convivencia sana, pero, lo más importante, es que la gente sepa qué se puede y no hacer", declaró.

A fin de generar una nueva cultura de convivencia condominial, la Procuraduría Social ha iniciado una estrategia para llevar pláticas a los condominios y unidades habitacionales, prácticamente todos los días, que se acompañan con teatro guiñol, para que los niños y niñas también sepan qué se puede y no hacer en un área común.

### CONVENIO CON LA FGJCDMX

Informó que la Prosoc tiene un convenio con la Fiscalía General de Justicia de la Ciudad de México para canalizar denuncias o quejas que requieren una atención inmediata, situaciones que se puedan generar por violencia o delitos ambientales.



**Claudia Galaviz** Sánchez, titular de la Prosoc, en entrevista para LA PRENSA / JAIME LLERA

Detalló que actualmente, la Prosoc también cuenta con tres grandes subprocuradurías, una de ellas que es la exhibición y derechos, que es una instancia muy importante, pues es la única instancia que puede sancionar a otra instancia del gobierno, o incluso a las alcaldías por la omisión en la atención de servicios públicos.

Sí un vecino hace una petición por escrito y levanta un folio Suag (Sistema Unificado de Gestión) y pasan 40 días sin ser atendido entra la Prosoc para hacer un contacto directo con la dependencia y ver las causas por las que se no ha atendido a la población.

Otra área muy imponente es la dedicada a los derechos ambientales, económicos y sociales, en la cual se ha establecido un trabajo conjunto con otras instituciones de gobierno, para garantizar que en todas las unidades habitacionales de la ciudad tengan un Programa de Protección Civil. "Estamos llegando a las unidades, capacitando para que tengan una mochila de vida, se identifiquen las zonas de menor riesgo e incluso impartir cursos de primeros auxilios".



## Ante falta de planeación, ¿crecimiento irregular?

IVÁN SOSA

Al no contar con herramientas de planeación urbana, la Ciudad de México abre las puertas al crecimiento irregular, advirtieron especialistas.

Honorato Carrasco, presidente del Colegio de Arquitectos, urgió a retomar la consulta para establecer el Plan General de Desarrollo.

“Sin instrumentos de planeación actualizados, la Ciudad se ve sometida a una presión que la lleva a tendencias de irregularidad”, indicó Carrasco durante el Coloquio “Ciudad de México. Ciudad en Prospectiva. ¿Qué Ciudad Queremos?”.

“Por desgracia, la incertidumbre, las complicaciones normativas, la sobrerregulación, la falta de claridad, fomentan la irregularidad”.

El experto subrayó que aún es posible retomar una consulta que, en los hechos, generó una discusión pública durante cuatro años.

“Necesitamos la planeación, una Ciudad como esta no puede quedar a la deriva, sin instrumentos de ordenamiento y planeación”, precisó.

En diciembre, las asambleas vecinales en las que se someterían a revisión el Plan General de Desarrollo y el

**Honorato Carrasco,**  
del Colegio  
de Arquitectos

“El problema es que los instrumentos, la tramitología, la estructura operativa de la Ciudad está atrapada en instrumentos caducos”.

Programa General de Ordenamiento Territorial sufrieron un descalabro, luego de que algunas de las reuniones debieron ser suspendidas ante la protesta de vecinos, mientras que donde sí lograron instalarse, se registró una baja participación.

En febrero, el Gobierno capitalino aseguró que ambos documentos serían completamente reelaborados.

Carrasco subrayó que aunque la consulta se vio interrumpida, la Ciudad y su crecimiento no se detienen.

“El problema es que los instrumentos, la tramitología, la estructura operativa de la Ciudad está atrapada en instrumentos caducos”, apuntó.



Dicho complejo pondrá a la CDMX como un ejemplo a nivel mundial, apuntan

### CIUDAD SOLAR, PROYECTO AMBIENTAL

### AHORRO

# Actualizan en CDMX consumo de energía



Con Ciudad Solar, se ahorrarán 73 millones de pesos

JUAN R. HERNÁNDEZ  
GRUPO CANTÓN

## CIUDAD DE MÉXICO.-

La CDMX contará con la Central Eléctrica Fotovoltaica más grande del mundo en el corazón de la ciudad, afirmó el presidente de Morena Ciudad de México, Sebastián Ramírez Mendoza. *9/10*

Ramírez explicó que la Central Eléctrica Fotovoltaica forma parte de la estrategia Ciudad Solar, cuyo objetivo es promover las energías

renovables para sustituir la quema de combustibles fósiles en toda la capital.

“Se trata de casi 500 mil metros cuadrados en donde se están instalando paneles solares para abastecer de energía a 440 mil usuarios por día. Esto, además de significar un ahorro de más de 73 millones de pesos”, enfatizó Ramírez Mendoza.

Finalmente, subrayó que con estas acciones la capital se ubica como una de las ciudades que más energía limpia consume en el planeta.

# **SISTEMA DE AGUAS**



# CEDERÁN AGUA EN BENEFICIO DE HABITANTES DE CDMX

<sup>col</sup>  
Grupo Modelo hace mancuerna con SACMEX y Conagua para hacer frente al reto en materia hídrica que se vive en la Ciudad

STAFF

De acuerdo con información del Gobierno de Ciudad de México, durante los próximos meses se anticipa un periodo de sequía que impactará a la capital del país. Es por ello que Grupo Modelo, comprometido con los habitantes de la entidad, anunció que cederá tres millones de metros cúbicos de agua para beneficiar a la población.

Durante el anuncio, que se realizó en el marco del Día Mundial del Agua, directivos de Grupo Modelo afirmaron

“La Ciudad de México es nuestra casa y tenemos un compromiso con sus habitantes. Hoy que la capital enfrenta un reto en materia de agua, Grupo Modelo cederá el recurso en beneficio no solo de la industria cervecera sino de muchos sectores”.

**Cassiano De Stefano,**  
*presidente de Grupo Modelo*

que cederán, temporalmente, agua de los pozos ubicados en la cervecería donde la compañía nació hace casi un siglo.

Este acuerdo fue posible luego de una serie de reuniones con personal del Sistema de Aguas de la Ciudad de México (SACMEX) y con la Comisión Nacional del Agua (Conagua), que incluyó diversas visitas a las instalaciones de la cervecería. Como resultado, equipos técnicos de las tres partes validaron la viabilidad de este compromiso.

El acuerdo entre Grupo Modelo y las autoridades locales y federales establece que SACMEX cubrirá el costo de la conexión de los pozos de la cervecería a la red de agua de la Ciudad, así como de la potabilización del líquido para garantizar que sea apta para el consumo humano. Por su parte, las autoridades reiteraron el compromiso de que la acción emprendida por Grupo Modelo no ponga en riesgo la operación de la cervecería.



## ‘Cutzamala en una situación crítica’

El director General de la Comisión Nacional del Agua (Conagua), Germán Martínez, informó que el Sistema Cutzamala se encuentra al 47% de sus capacidad en almacenamiento de agua, que representa 369 millones de metros cúbicos, lo cual es una situación crítica para abastecer a la Ciudad de México.

Advirtió que la Zona Metropolitana del Valle de México viene arrastrando una sequía de agua por tres años, “actualmente los niveles del sistema Cutzamala se encuentran en niveles críticos, pues las tres presas suman 369 millones de metros cúbicos, es decir menos del 50% de almacenamiento”.

Martínez recordó que el Sistema Cutzamala se compone de tres presas: la presa Villa

Victoria, presa el Bosque y presa Valle de Bravo, siendo esta la que mayor almacenamiento tiene hasta el momento.

Por ello, en coordinación del Gobierno capitalino y el Sistema de Aguas de la Ciudad de México (Sacmex) presentaron un plan para mejorar el abastecimiento del vital líquido en la capital, se hará la rehabilitación de los pozos la Caldera y Barrientos, dijo.

En la presa del Bosque del Sistema Cutzamala se aplicará un proyecto para la recuperación de agua que se usa para riego.

También, se realizará un bombardeo de las nubes cercanas para que llueva por la zona y las presas eleven su nivel de almacenamiento de agua. /ARMANDO YEFERSON



**ADVERTENCIA.** Las presas del sistema están con menos del 50% de su almacenamiento.



## Retachan el agua de pozos

SELENE VELASCO

Casi la mitad del agua concesionada a través de pozos, en la Ciudad de México, será devuelta a la red pública por la crisis de sequía y suministro de agua potable.

Desde hace dos semanas las autoridades capitalinas adelantaron que se buscaba obtener más agua para la población en general, de empresas que tuvieran pozos concesionados y que se enfocaban en 25 empresas específicas para lograrlo.

De las 36 empresas que representan el 80 por ciento del volumen total de títulos de concesión de pozos de agua para uso industrial y de servicios en la CDMX, otorgados por Conagua, 10 comenzarán a devolver el agua que tiene concesionada a partir de abril.

Entre el 23 y 29 de marzo se firmarán convenios para formalizar la aportación de agua. No se indicó el plazo que durará el acuerdo.

A partir del 30 de marzo se comenzará la conexión de los pozos a la red pública directo, sin necesidad de pipas.

En total se estima incrementar al suministro de la red pública unos 244 litros por segundo adicionales, lo que equivale a unos 7 millones de tinacos.

Esa decena de empresas representa el 48 por ciento del volumen global de agua concesionada, destacaron funcionarios este jueves.

El resto de empresas, se indicó, está en disposición de cooperar en el plan.

**244** litros  
de agua por segundo  
más esperan recibir

**10** empresas  
comenzarán a devolver  
el agua a la CDMX





A CAUSA DE PURAS FUGAS

# Se pierde hasta el 70% de agua en Milpa Alta

ALCALDÍA SIMULA EL MANTENIMIENTO A LA RED HIDRÁULICA PARA PERFORAR NUEVOS POZOS DE LA ZONA

OMAR MONTALVO  
GRUPO CANTÓN

**CIUDAD DE MÉXICO.-** A pesar de que la totalidad del territorio de la alcaldía Milpa Alta, gobernada por Judith Vanegas, es considerado como suelo de conservación (según la PAOT), lo que permite la recarga de los mantos acuíferos, los colectivos de comuneros señalan que del agua extraída en la demarcación se pierde hasta el 70% en fugas, mientras que del agua restante, el 70% se distribuye en la ciudad.

En el marco de la alerta que significa el día internacional del agua, los comuneros de Milpa Alta señalan que junto con Tlalpan y Xochimilco, son las alcaldías que tienen mayor suelo de conservación para extraer agua potable. De este depende la capital, sin embargo, por la red hidráulica con antigüedad de hasta 65 años, existen grandes pérdidas del líquido.

Ya que toda la demarcación de Milpa Alta es suelo de conservación, están prohibidas las concesiones a privados para la perforación de pozos.



Escanea el QR  
70% del agua de Milpa Alta se va en fugas

## CONSERVA

De acuerdo con la Procuraduría Ambiental y del Ordenamiento Territorial, el 100% del territorio perteneciente a Milpa Alta es suelo de conservación



La población es la que paga el plato roto

Hay veda de perforación de nuevos pozos de agua, por lo que la alcaldía durante las últimas dos décadas ha querido disfrazar mantenimientos y rehabilitaciones de espacios para perforar nuevos pozos. Prácticamente todos los ojos de agua que evidenciaban el buen estado de los mantos acuíferos, están extintos, o sea que se extrae más agua de la que se recolecta” indicó el colectivo de Jóvenes Comuneras y Comuneros de Milpa Alta.

En la demarcación se cuenta con 20 pozos administrados por el Sistema de

Aguas de la Ciudad de México (Sacmex), aunque los valvuleros señalan que han detectado cierres del suministro para los pueblos de Milpa Alta, lo cual busca dejar fluir el líquido a la red de la capital.

Cabe recordar que en los últimos meses del año pasado, la población de Milpa Alta sostuvo bloqueos viales y manifestaciones en contra de las autoridades locales que buscaban reconfigurar la categoría del tipo de suelo en la alcaldía, pues esto facilita nuevas construcciones que gentrifican y consumen los recursos naturales.



### Recorridos de pipas



La unidades del Sacmex realizan mil 200 viajes diarios.

- Según cifras del Sistema de Aguas de la Ciudad de México (Sacmex), esa cantidad engloba sólo las unidades a su cargo, independientemente de las que cada Alcaldía opera.
- La dependencia cuenta

con 571 unidades, cifra que se ha alcanzado con la incorporación gradual de unidades, con base en las solicitudes que se reciben de Locatel.

- Iztapalapa cuenta con 200 vehículos.

*200*



# Reparan mega fuga en la Venustiano Carranza

REDACCIÓN LA PRENSA

Trabajadores de Venustiano Carranza repararon una fuga de agua en las vialidades de Ferrocarril Industrial y Oceanía, en la colonia Moctezuma 2ª Sección, con lo que se evitó que se siguieran desperdiciando miles de litros del vital líquido.

“Con este trabajo reparamos esta enorme fuga de agua del sistema de tuberías que se encuentra abajo del Distribuidor Vial Heberto Castillo”, y que abastece a varias colonias del oriente de la Alcaldía como Moctezuma 2ª Sección y Pensador Mexicano, con lo que abas-

tece a más de 50 mil personas”, explicó la alcaldesa de Venustiano Carranza, Evelyn Parra Álvarez.

Añadió que para realizar estas labores, su gobierno mantuvo una comunicación constante con el Sistema de Aguas de la Ciudad de México, que proporcionó el mapeo de las tuberías y las especificaciones de las mismas.

Los trabajadores de la alcaldía trabajaron sin obstruir el fluido vehicular y sin cerrar el servicio de suministro de agua potable para las colonias aledañas; repararon una tubería de 48 centímetros de diámetro, apuntó.

“La complejidad de este problema consistió en que la fuga abarcaba una caja maestra de válvulas donde se controlan el paso de tres tuberías -dos de agua tratada y una de potable- una de las cuales se fracturó, ocasionando la fuga”.

## LABOR COMPLEJA

**LA FUGA** abarcaba una caja maestra de válvulas donde se controla el paso de tres tuberías, una de las cuales se fracturó



Reparación sin obstruir vialidad ni cerrar la llave a colonias aledañas /CORTESÍA: ALCALDÍA VENUSTIANO CARRANZA



# Pese a resistencia, avanza ley

## CRÓNICA

BERNARDO URIBE

2cd

A pesar de la resistencia de pueblos y barrios originarios, quienes pidieron que se bajara el dictamen por la sobreexplotación del agua, el Congreso aprobó los cambios en la ley del Derecho al Acceso, Disposición y Saneamiento del Agua.

Un grupo de vecinos de San Gregorio Atlapulco, Xoco y Milpa Alta se manifestó en el recinto legislativo para impedir la votación, pero fue avalado en lo general, con una mayoría de 36 votos a favor, 19 en contra y cero abstenciones.

El primer intento para bajar el dictamen fracasó, los representantes de los pueblos originarios pensaron que bloquear los accesos principales al recinto sería suficiente para retrasar la discusión, pero entraron por otro lado.

Durante los primeros momentos del bloqueo, diputados como Luisa Gutiérrez, Gabriela Salido, Daniela Álvarez y Frida Guillén intentaron dialogar con los vecinos, sin embargo, estos rechazaron su oferta de organizar comitivas por no querer ser usados como estandarte partidista.

“Lo que nosotros criticamos es que, cuando llegó a las comisiones el dictamen, no se modificó la existencia de los polígonos”, señaló Alejandro Velázquez,

**Alejandro Velázquez,**  
*manifestante*

**“ Criticamos es que, cuando llegó a las comisiones el dictamen, no se modificó la existencia de los polígonos”.**

miembro de la coordinación de Pueblos de Xochimilco.

“Nosotros venimos para que se baje la iniciativa, esto es un movimiento social y no parte de ningún grupo parlamentario”.

El segundo intento de frenarlo, ya dentro del Pleno, fue cuando el grupo parlamentario de Acción Nacional presentó una moción suspensiva de más de 20 cuartillas, la cual pidieron se leyera de manera íntegra, pero fue rechazada por la mayoría morenista.

Ya durante el debate para reformar los artículos 4 y 62 de la Ley del Derecho al Acceso, los diputados discutieron por más de cinco horas sobre el tema de los polígonos de factibilidad hídrica, que finalmente fueron retirados en las reservas.

Dichas modificaciones fueron presentadas por la diputada Tania Larios y Carlos Cervantes, quienes propusieron que el Sistema de Aguas publique y man-

tenga actualizados los criterios de emisión de factibilidad del servicio para combatir la corrupción.

“Necesitamos generar un Gobierno digital y abierto, con la incorporación de esta reserva podemos promover que no haya discrecionalidad sobre las prácticas actuales en la obtención de servicios”, subrayó Larios.

**SECRETARÍA DE INCLUSIÓN Y BIENESTAR SOCIAL**



#BANCODELBIENESTAR

# Prevé 3 mil sucursales

## TIENE 600 MIL MDP EN PRESUPUESTO PARA ESTE AÑO: HACIENDA

POR FERNANDA GARCÍA

CDMX@ELHERALDODEMEXICO.COM

Para este año se tiene un presupuesto de 600 mil millones de pesos para los pagos y correcto funcionamiento de las tres mil sucursales del Banco de Bienestar previstas para fin de año en el país.

Así lo informó el subsecretario de Egresos de la Secretaría de Hacienda y Crédito Público (SHCP), Juan Pablo de Botton al acompañar a la secretaria de Bienestar, Ariadna Montiel Reyes, en la inauguración de la sucursal número dos mil 374 del país, en la alcaldía Álvaro



Nos aseguraremos que los derechohabientes reciban la atención que requieren.

**JUAN P. DE BOTTON**  
SUBSECRETARIO DE SHCP

Obregón, donde también estuvieron Víctor Manuel Lamoyi Bocanegra, director del Banco del Bienestar, y Estefany Correa García, delegada de Programas para el Bienestar.

“Nos aseguraremos que los derechohabientes reciban la atención que requieren, tengan sus pagos y que las sucursales funcionen de la manera correcta”, apuntó De Botton.

En tanto, la titular de Bienestar afirmó que la nueva sucursal en Álvaro Obregón se suma a los 91 bancos del bienestar que hay en la Ciudad de México.

Estos, añadió, atenderán a un millón 259 mil derechohabientes con la pensión de adulto mayor; de la pensión a personas con discapacidad a 100 mil personas, y de los demás programas del Bienestar serán un millón 500 mil derechohabientes.

Mientras que Víctor Manuel

### CUBRE TERRENO

**1** Se han entregado 8 millones de plásticos a derechohabientes.

**2** Los adultos mayores reciben cuatro mil 800 pesos bimestralmente.

Lamoyi le agradeció a la Secretaría de Hacienda por haber donado el terreno para poder construir la sucursal en la alcaldía y así poder ayudar a todos los beneficiarios de los programas de Apoyo para el Bienestar.

“Con alegría les puedo decir que llevamos mil 624 sucursales que están operando todos los días en el país, para brindar sus servicios a los beneficiarios de los programas sociales”, dijo.

También la titular de la Secretaría anunció que, a partir del 27 de marzo hasta el 30 de abril, los derechohabientes que reciben el apoyo de Personas Adultas Mayores a través de BBVA Bancomer tendrán que realizar el cambio a la tarjeta del Banco Bienestar para seguir recibiendo este derecho.

“En el país están a disposición mil 220 Módulos de Bienestar que brindan atención de lunes a sábado de 10 de la mañana a 4 de la tarde para entregar la Tarjeta del Banco del Bienestar” detalló Montiel.



## Por problemas de salud, atiende ERUM a migrantes haitianos afuera de Migración

JOSEFINA QUINTERO M. *31/11/23*

La exposición a las inclemencias del tiempo y su permanencia en la vía pública empezó ayer a generar problemas de salud a un grupo de 15 personas de nacionalidad haitiana, entre las que se encontraban ocho menores de edad, quienes presentaron cuadros diarreicos, deshidratación, infecciones e hipertensión.

Personal del Instituto Nacional de Migración solicitó el apoyo médico luego de que un grupo de personas que se manifestaban en la esquina de las calles Lisboa

y Roma de la colonia Juárez, alcaldía Cuauhtémoc, presentaron malestares.

Al lugar acudieron paramédicos del Escuadrón de Rescate y Urgencias Médicas (ERUM), quienes atendieron a los 15 ciudadanos haitianos, entre lo que se encontraban ocho niñas y niños de entre seis meses y tres años, mismos que fueron trasladados a un hospital debido a que presentaban un cuadro diarreico y deshidratación.

Mientras los adultos atendidos en el referido punto fueron siete de 48, 40, 39, 34, 29, 25 y 23 años, quienes según el diagnóstico presentaron, entre otros síntomas,


cuadros de deshidratación moderada, infección urinaria, presión baja y crisis hipertensiva, sin ameritar traslado hospitalario.

Los paramédicos del ERUM que brindaron los primeros auxilios a los migrantes recomendaron trasladar a los pequeños a un hospital de la demarcación, donde recibirían mejor atención para su recuperación.

Desde hace varias semanas, vecinos de la alcaldía Cuauhtémoc han dado a conocer la presencia de migrantes en la zona, la cual, aseguraron, ha sido de un gran número de personas que están en las calles.

# **DESARROLLO INTEGRAL DE LA FAMILIA**





Funcionarios del DIF capitalino y el INBAL, custodiados por la Guardia Nacional, vaciaron la casa de Polanco donde murió en 2018 la viuda del Nobel mexicano.

El traslado de los bienes del Nobel y Tramini continuó ayer en Plinio 333

# Sigue mudanza de Paz y anuncian nueva casa

**Preparan próxima apertura de espacio dedicado a la pareja en La Perulera**  
FRANCISCO MORALES V.

En una nueva diligencia, el Sistema Nacional para el Desarrollo Integral de la Familia (DIF) de la Ciudad de México y el INBAL realizaron ayer una segunda mudanza de bienes de Octavio Paz y de Marie-José Tramini, esta vez, de un inmueble que perteneció a la pareja en la calle de Plinio, en Polanco.

Tal como sucedió el miércoles el departamento de Río Guadalquivir 109, en la Colonia Cuauhtémoc. Asimismo, ayer fue anunciada la inauguración de un nuevo recinto dedicado a la pareja en La Perulera, una casona patrimonial del siglo 18 ubicada en Tacuba. Este nuevo espacio cultural, llamado Casa Marie-José y Octavio Paz, abrirá sus puertas el próximo 31 de marzo, en el que habría sido el cumpleaños 109 del Nobel mexicano. Aunque la vocación específica y actividades del lugar

todavía no se dan a conocer, el anuncio comienza, por fin, esclarecer el destino del patrimonio del escritor y de su esposa, parte de una compleja y opaca trama judicial. El miércoles, el departamento que perteneció a la pareja en Río Guadalquivir 109 fue trasladado por el DIF de la Ciudad de México y el INBAL al Centro Nacional Conservación y Registro del Patrimonio Artístico Mueble (Cencropam), bajo la custodia de la Guardia Nacional y la supervisión del Juzgado Vigésimo Quinto de

lo Familiar de la capital, como también sucedió ayer en Plinio 333. En ambos traslados, cuadrillas de especialistas del Cencropam y de la empresa privada PME, Servicios de Arte, retiraron de los inmuebles cajas y obras de arte, particularmente pinturas, que se encontraban ya meticulosamente inventariadas. Este proceso interinstitucional se debe a que, desde julio de 2018, cuando Tramini falleció sin dejar testamento,



(2)



■ Otro departamento de la pareja, en Río Lerma 143, Colonia Cuauhtémoc, estaba ayer resguardo por la Guardia Nacional.

todas las dependencias comparten responsabilidad sobre la tutela del patrimonio.

La complejidad del caso se debe a que, al no contar la pareja con herederos directos, el juicio de intestado determinó que sus bienes ahora son propiedad del DIF.

No obstante, todo el acervo personal de Paz fue declarado en octubre de 2018 como Monumento Artístico de la Nación, por lo que corresponde al Estado Mexicano su conservación y difusión.

Por ello, todos los papeles, documentos, correspondencia privada, manuscritos, mecanoscritos, fotografías y el archivo bibliográfico del Nobel están protegidos por la Ley Federal sobre Monu-

mentos y Zonas Arqueológicas, Artísticas e Históricas.

Aduciendo motivos judiciales, ninguno de los funcionarios consultados por REFORMA durante los traslados informó qué bienes fueron desalojados de ambos inmuebles, ni cuál será su destino.

“El tema del legado de Paz pasa por un tema legal delicado, motivo por el cual no es posible, al momento, dar ninguna información”, contestó a este diario el vocero de la Secretaría de Cultura (SC), Manuel Zepeda.

Sin embargo, por la tarde de ayer, la dependencia emitió una invitación a la prensa para la inauguración de la Casa Marie José y Octavio Paz.

A partir de ello, este diario pudo constatar ayer la presencia del DIF capitalino, el INBAL y la Guardia Nacional en La Perulera, ubicada en Felipe Carrillo Puerto 445, en la Alcaldía Miguel Hidalgo.

El anuncio de la inauguración fue emitido por Bellas Artes y el Gobierno de la Ciudad de México a través del Fideicomiso Marie José y Octavio Paz del DIF capitalino.

Esta nueva figura legal confirma lo que ya había sido anunciado el año pasado sobre la estrategia que habrían de llevar a cabo la SC y su homóloga capitalina para proteger el acervo.

Hasta ahora, la única determinación definitiva que había sido tomada por las autoridades fue que las cenizas de Octavio Paz y de Marie José Tramini serían depositadas en un memorial en el Antiguo Colegio de San Ildefonso, donde se encuentran desde el año pasado.

#### PERSISTEN DUDAS

Uno de los puntos que las instituciones involucradas todavía deben de aclarar es cuáles de los bienes de Paz y Tramini irían a La Perulera y cuáles llegarán a El Colegio Nacional (Colnal), institución que el poeta dispuso para el resguardo de su archivo documental y bibliográfico.

De acuerdo con el testa-

mento del autor, fallecido en 1998, en caso de que Tramini no dictara otro destino, estos documentos deberían ir a la institución académica de la que fue miembro y debían ser abiertos al público este 2023.

La SC, por su parte, había informado ya que respetaría esta voluntad, pero que a petición del Colnal los archivos serán abiertos hasta 2043.

#### NUEVA VOCACIÓN

La rehabilitación y reapertura de La Perulera era un pendiente que el Gobierno de la Ciudad de México arrastraba desde la administración anterior.

Originalmente pensado para integrarse a la red de Fábricas de Artes y Oficios (Faros) de la Secretaría de Cultura capitalina, el proyecto recibe ahora una nueva vocación al ser dedicado a Paz y Tramini.

De acuerdo con comerciantes del rumbo, desde ayer fueron descargados diversos artículos en la casona y se retiraron grafitis de las paredes.

Asimismo, como constató REFORMA, ya hay elementos de la Guardia Nacional custodiando el inmueble y funcionarios del DIF y el INBAL con miras a su apertura, un pendiente cultural con la zona de Tacuba y las Pensiles, aunque ahora con la memoria de Paz y Tramini como sus huéspedes.

**SECRETARÍA DE EDUCACIÓN, CIENCIAS,  
TECNOLOGIA E INOVACION**



**ESCUELAS IMPARTIRÁN CURSOS AL RESPETO**

# Prepararán a estudiantes ante delitos de violencia

JUAN R. HERNÁNDEZ  
GRUPO CANTÓN 12/10


**CIUDAD DE MÉXICO.-** A fin de disminuir los casos de violencia en las escuelas de la Ciudad de México — como el ocurrido recientemente en territorio mexiquense donde una estudiante de secundaria falleció a causa de los golpes, la diputada Xóchitl Bravo Espinosa propuso se capacite a

los profesores y ellos enseñen a sus alumnos cómo actuar cuando sean víctimas de algún tipo de violencia, para lo cual primero deberán tomar cursos sobre esta problemática y sus alternativas para abatirla.

Asimismo, la Vicecoordinadora de la Asociación Parlamentaria Mujeres Demócratas (APMD) registró ante el Congreso capitalino una iniciativa de reformas a la Fracción XXXII del Artículo 9 de dicho ordenamiento, el cual busca

1

fallecimiento dentro de una secundaria detonó el interés por preparar a alumnos ante dichas amenazas



Buscan capacitarlos

agregar un párrafo al Artículo III, mismo que fue turnado a la Comisión de Educación para su análisis y dictaminación.



Padres de estudiantes apoyaron

**DEL CENTRO TRILINGÜE**

# Egresados de escuela exigen sus certificados

RODRIGO CARMONA  
GRUPO CANTÓN

**CIUDAD DE MÉXICO.**— En un grupo de estudiantes de nivel bachillerato, de la escuela privada Centro Trilingüe, se manifestaron en la colonia Santa María la Ribera, alcaldía Cuauhtémoc, con la intención de que las autoridades académicas les entreguen sus certificados de prepa para poder continuar con el trámite de sus estudios de nivel superior.

De acuerdo con declaraciones de los inconformes, desde hace ocho meses la institución académica debió hacer la entrega de sus

**DATO**

Los estudiantes no pueden continuar con su desarrollo académico

**AQUÍ**

Son estudiantes de nivel bachillerato, de la escuela privada Centro Trilingüe

certificados, sin embargo, conforme avanzó el tiempo no obtuvieron respuesta a su demanda.

Osmar González, estudiante del Centro Trilingüe, declaró que debido a la falta de certificación ejercida por la academia, no puede continuar con sus estudios a nivel superior, ya que la institución a la que llegará le exige dicho papel para continuar con su trámite.

“Nos prometieron el certificado desde que salimos, pero eso fue hace ocho meses y pues ahora ya no me dejaron entrar a la Universidad. Tengo que entregar el certificado para ingresar a la Universidad”, señaló el inconforme.



# Desalojo ilegal en escuela primaria

ALIER BLANCAS  
GRUPO CANTÓN *10/60*

Pareciera que la problemática de invasión de inmuebles y desalojos injustificados o ilegales en la CDMX va en aumento, pues el día de ayer un grupo de personas vestidas de civil junto con un actuario realizaron una diligencia de desalojo a la escuela primaria Instituto Pascual de Borgia de Celamex Italia AC, ubicada en la calle de Lago Argentina número 17 en la colonia Torre Blanca en la alcaldía de Miguel Hidalgo. Los responsables del colegio expusieron que ni siquiera recibieron un documento por parte del supuesto actuario.

Las autoridades religiosas de la congregación católica Somasca, a cargo de la institución, salieron a informar que este desalojo derivó de un problema legal, el cual no han podido resolver desde hace ya meses, pese a tener todos los papeles en regla. El desalojo se llevó a cabo a las 7 de la mañana



Los lanzaron a la vía pública

al momento en el que los alumnos estaban ingresando al plantel educativo.

María Isabel, una madre religiosa de la primaria, comentó que, a pesar del litigio, la congregación tiene todo el poder de seguir utilizándolo. “Es algo injustificado, nosotros hemos procedido legalmente, tenemos toda la autoridad de poder estar dentro de este colegio, aquí hemos acudido a los juzgados, quienes han omitido las pruebas que les hemos puesto, hemos metido amparos los cuales han sido rechazados y es injusto porque estamos trabajando legalmente”, así lo dijo la madre religiosa María Isabel directora del plantel escolar.



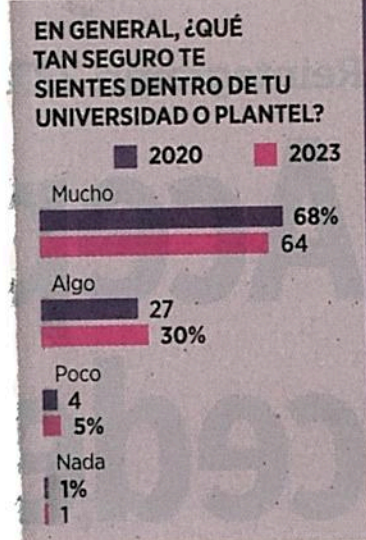
**LAS MEJORES UNIVERSIDADES 2023**

**Perciben alumnos más acoso y violencia de género**

Los estudiantes de nivel licenciatura en la CDMX perciben más acoso sexual y violencia de género en sus ambientes más inmediatos, como la escuela o la familia, comparada con la percepción que había en el 2020, indica una encuesta de REFORMA a mil jóvenes universitarios.

	2020	2023
Consumo de alcohol	81%	79%
Acoso sexual	44	54
Consumo de drogas	55	50
Venta de drogas	25	28
Anorexia o bulimia	16	27
Bullying	30	26
Suicidio	10	16

	2020	2023
El País	98%	98%
Tu escuela	49	55
Tu círculo familiar	13	17
Tu círculo de amigos	15	9



**METODOLOGÍA:** encuesta realizada del 7 al 23 de febrero a mil jóvenes de 18 a 26 años de edad que cursan una licenciatura en la CDMX. Las entrevistas se realizaron de manera presencial en 28 campus de 15 universidades (12 privadas y 3 públicas). Con un nivel de confianza del 95%, el error de estimación es de +/- 6.5%. Tasa de rechazo a las entrevistas: 31%. Patrocinio y realización: REFORMA.

Comentarios:  
lasmejoresuniversidades@reforma.com

**MÁS RESULTADOS EL DOMINGO 26 EN EL SUPLEMENTO UNIVERSITARIOS**

**SECRETARÍA DE CULTURA**





F. 2

Página

17

Sección

Fecha

24 MAR 2023

## Hoy arranca la Feria del Libro de Coyoacán


**LOS VISITANTES TENDRÁN** acceso a centenares de obras de autores nacionales y extranjeros, que serán expuestas en diferentes *stands* en el perímetro del Jardín Hidalgo. El evento tendrá un horario cotidiano de las 11:00 a las 21:00 horas y estará vigente hasta el 2 de abril.





IMAGEN DEL DÍA

## PREPARAN EL JARDÍN PRIMAVERA



El jardín primavera, que dará colorido al Zócalo capitalino, recibía ayer los últimos retoques. Estará instalado desde hoy y hasta el 30 de marzo —con una pausa del 31 al 5 de abril— para volver a ser colocado y retirado a finales de ese mes.

12- MAR

**SECRETARÍA DE LAS MUJERES**



## MUJERES JEFAS DE EMPRESAS

# Generan alianzas estratégicas

**ZAIRA ZEPEDA, nueva presidenta de la AMMJE, destacó las cadenas de valor que son capaces establecer**

POR GEORGINA OLSON  
georgina.olson@gimm.com.mx



Foto: Elizabeth Velázquez

Zaira Zepeda, nueva presidenta en la Ciudad de México de la Asociación Mexicana de Mujeres Jefas de Empresa A.C.

La colaboración entre empresarias genera más oportunidades de empleo y mejores condiciones de vida para la sociedad, dijo Zaira Zepeda, la nueva presidenta en la Ciudad de México de la Asociación Mexicana de Mujeres Jefas de Empresa (AMMJE) A.C., al rendir protesta ayer en el cargo.

“El gran valor de esta comunidad radica en el reconocimiento mutuo, en la empatía y contención en

momentos de crisis, fomentar la autonomía y generar cadenas de valor por medio de alianzas estratégicas que solamente nosotras lo sabemos hacer. Aquí encabezamos distintos sectores, como salud, finanzas, entretenimiento, tecnología, educación”, dijo en el Museo Nacional de Antropología.

En representación de la jefa de Gobierno, la secretaria de las Mujeres, Ingrid Gómez Saracibar, expresó: “Estoy profundamente emocionada viendo este auditorio lleno de mujeres, cómo dicen las indígenas guaraníes, las mujeres como las aguas, cuando se juntan se crecemos esas aguas”.

El secretario de desarrollo económico de la Ciudad de México, Fadlala Akabani, dijo en entrevista: “Del total de los créditos que ha dado el Fondeso desde diciembre de 2018 a la fecha, 65% han sido para las mujeres.

“Uno de los objetivos que me encomendó la doctora Sheinbaum es impulsar a las mujeres en la economía, en las empresas; impulsar la equidad. Ellas son el pilar de la economía de la ciudad”.

También asistieron la subsecretaria de Seguridad Ciudadana, Marcela Figueroa, y las senadoras por el PAN Josefina Vázquez Mota y Xóchitl Gálvez, así como la priista Beatriz Paredes.

En el acto estuvo presente la presidenta nacional de la Cámara Nacional de la Industria de la Transformación (Canacintra) Esperanza Ortega Azar.



## Empresarias demandan quitar frenos al emprendedurismo femenino

**BERTHA TERESA RAMÍREZ**

Ante la titular de la Secretaría de las Mujeres de la Ciudad de México, Ingrid Gómez, empresarias de la capital subrayaron la necesidad de quitar los frenos al desarrollo del emprendedurismo femenino como la informalidad y la desigualdad de género en el cuidado de las familias,

al tiempo que pidieron ser tomadas en cuenta para ser proveedoras del gobierno.

Sonia Garza, presidenta nacional de la Asociación Mexicana de Mujeres Jefas de Empresas (AMMJE), expuso que comprender las diferencias que existen en la operación de los negocios con perspectiva de género "permitirá trabajar en programas públicos y privados que quiten los frenos a los negocios de las mujeres: informalidad y desigualdad entre hombres y mujeres en los cuidados de la familia y capacitación".

Según la Organización de Naciones Unidas, "si las mujeres tenemos igualdad de oportunidades en el emprendimiento y un acceso igualitario a los recursos... el PIB global podría aumentar 26 por ciento", apuntó. En ese contexto, pidió

a las autoridades su apoyo para que se refuercen medidas, "a efecto de garantizar seguridad pública para proteger a la gente que día a día sale a trabajar".

Por su parte, Zaira Zepeda, nueva presidenta del organismo en la CDMX, señaló que entre sus metas busca aumentar la base de mujeres que colaboran en la AMMJE CDMX, "por ahora, la asociación agrupa a más de 200 socias empresarias de distintos sectores, quienes generan 10 mil empleos directos e indirectos y contribuyen con alrededor de 3 por ciento al PIB de la capital, fomentando el desarrollo económico y social de la urbe".

Reconoció que algunos de los obstáculos que enfrentan las mujeres empresarias incluyen la falta de acceso a financiamiento.

**SECRETARÍA DE DESARROLLO ECONÓMICO**



Con Itacate bodegueros y comerciantes de la CEDA recuperan 270 toneladas de alimentos al día



Pág. 3

LUIS BARRERA

CENTRAL DE ABASTO

# Beneficia a más de 80 mil recuperación de alimentos

PATRICIA CARRASCO

Con el programa Itacate, el mercado más grande AL apoya 600 comedores comunitarios instalados en las 16 alcaldías de la Ciudad de México

Para reducir el desperdicio y apoyar a la población vulnerable de la Ciudad de México, el Fideicomiso de la Central de Abasto puso en marcha, en 2020, el Centro de Acopio y Recuperación de Alimentos (Itacate), a través del cual bodegueros y comerciantes donan la merma de alimentos para los 600 comedores comunitarios instalados en las 16 alcaldías.

Los alimentos que se rescatan en el mercado de abasto más grande de América Latina se distribuyen en la población prioritaria de la Ciudad de México, a través de la Secretaría de Inclusión y Bienestar Social (SIBISO).

Institución que los reparte a los comedores sociales, albergues, refugios para mujeres y personas en situación de calle que hay en la capital, lo cual beneficia a más de 80 mil personas diariamente.



Los alimentos que se rescatan en la Ceda se distribuyen a través de la Secretaría de Inclusión y Bienestar Social /IGNACIO HUITZIL



En entrevista con La Prensa, Graciela de Paz, Directora Ejecutiva de Innovación y Proyecto en la Central de Abasto, explicó que Itacate recupera los alimentos de la Ceda y, a diferencia de los bancos de alimentos, "ellos otorgan alimentos y solicitan una cuota de cooperación"; mientras que Itacate los dona de manera gratuita, "ésta es la gran diferencia", precisó.

La funcionaria recordó que en la CD-MX, el 15% de la población (un millón 389 mil personas) se encuentra en carencia alimentaria de acuerdo con datos del INEGI y el Coneval, antes de la pandemia era del 13%. "Itacate rescata 270 toneladas de alimento al día para donarlos", citó.

Manifestó que debido a las toneladas de frutas y verduras que se tiraban al basurero de la CEDA, "Itacate surgió como un proyecto transformador innovador para evitar

que los alimentos aptos para el consumo humano llegarán a los contenedores de basura de los residuos orgánicos".

Los bodegueros no tenían la cultura de la donación, indicó, "es un proceso cultural y apenas se está implementando y fomentando entre los bodegueros, y creo que se debería fomentar entre la población en general, el sector restaurantero, hoteles, bares, supermercados, tiendas de conveniencia y comerciantes para donar la mercancía antes de que se echa perder".

De Paz Fuentes reconoció que ha sido un trabajo arduo fomentar la cultura de la donación entre los bodegueros; "los visitamos, los concientizamos, les decimos el problema de la carencia alimentaria que hay en la Ciudad de México, a nivel nacional y el mundo... lo importante es aprovechar esos alimentos que ellos tiraban a los contenedores", subrayó.

**El programa** Itacate surgió el pasado 26 de febrero del 2020, ante la necesidad de generar una cultura de aprovechamiento de los alimentos, menciona Graciela de Paz

#### **POR UN CULTURA DEL APROVECHAMIENTO**

De acuerdo con el Fideicomiso de la CEDA, en 2020, se tiraron 32 mil 725 toneladas de desechos, de los cuales 45% son orgánicos, como frutas y verduras, el resto inorgánicos, como papel, cartón y plásticos, entre otros.

De la Paz recordó que el programa Itacate surgió el pasado 26 de febrero del 2020, ante la necesidad de generar una cultura de aprovechamiento de los alimentos.

Su objetivo es disminuir y evitar el desperdicio de alimentos en la CEDA, recuperar y acopiar elementos aptos para el consumo humano y también fomentar la cultura de la donación entre los participantes están los bodegueros.

Incluso, platicó que desde la creación de Itacate se ha reducido el desperdicio de







alimentos del campo: en 2020 se generaban al día 465 toneladas de residuos orgánicos, ahora se reporta que se generan 360 toneladas.

La funcionaria exhortó a la población a sumarse a la donación de alimentos, "debemos seguir trabajando en esta donación y decirle a la población que los alimentos no se deben desperdiciar, se tienen que aprovechar en las casas tenemos que hacer conciencia y comprar sólo lo que nos vamos a comer".

### REGULAR EL DESPERDICIO

En el mundo somos 8 mil millones de personas y se estima que 800 millones a nivel mundial padecen hambre y paradójicamente se desperdician alimentos que podrían alimentar a todas las personas que sufren hambre.

Graciela de Paz consideró urgente reforzar la política pública para regular el desperdicio de alimentos, trabajar con la población en fomentar una conciencia de cultura ambiental para disminuir la cantidad; pero también se debe trabajar con los consumidores que la calidad del alimento no cambia por la apariencia, si está descolorido o tiene alguna mancha, deformado o pequeño, no tiene nada que ver la calidad nutricional de la misma.

Describió que los productos del campo que llegan a la CEDA se puede hablar de dos momentos: el transporte de los productos que se producen y llegan a la Central de Abasto son transportados en condiciones óptimas; los tráileres tienen cámaras de refrigeración, para que los alimentos mantengan su calidad, si es producto blando o más fuerte.

Hay productos blandos que se maltratan fácilmente, cómo puede ser el jitomate, el plátano o la guayaba, "obviamente los bodegueros son muy cuidadosos en el trato y manejo de los alimentos cuando llegan; ellos están viendo que sale de su circuito de comercialización, porque a lo mejor no se les vendió, traía algún retraso, mucho tiempo de refrigeración, y eso no significa que esté echado a perder, pero no cumple sus controles de calidad y lo donan a Itacate".

El procedimiento es el siguiente: "nos hablan por teléfono a la oficina de Itacate, ubicada en el pasillo cuatro de la CEDA, donde laboran tres personas, dos hombres y una mujer y un camión de 4 toneladas".

Se acude con los comerciantes que están donando, "llegamos a la bodega, se revisa el producto, se sube a la camioneta y, llegando a Itacate, se baja el producto, se pesa para saber cuántas toneladas son las que se están dando y se hace una especificación de acuerdo y se refrigera.

La titular de la Dirección Ejecutiva de Innovación y Proyectos aseguró que no reciben alimentos en descomposición; "todos los alimentos están en condiciones óptimas para consumo humano".

**SECRETARÍA DE ADMINISTRACIÓN Y FINANZAS**



Complica Gobierno de la Ciudad acceso a datos

# ¿Contratos?: tras mil clics

Toma más tiempo del promedio ingresar a contratos de interés público

REFORMA/STAFF

El Gobierno de la Ciudad de México señaló que para la navegación a través de la plataforma del Tianguis Digital, donde se concentran las contrataciones públicas, sólo se requiere de tres pasos. Sin embargo, se necesitan más de mil para llegar a la información detallada, esto de acuerdo con una revisión de Mexicanos Contra la Corrupción y la Impunidad (MCCI).

Según la Administración capitalina, para llegar a los datos sólo es necesario ingresar al portal de transparencia, seleccionar un sujeto obligado y abrir el Artículo 121.

Pero MCCI sostuvo que en realidad se necesitan mil 60 clics para conocer por completo el proceso de contratación.

“El largo camino que hay que recorrer implica dar seis clics por cada dependencia, en

## ¿Simples pasos?

Pese a que el Tianguis Digital habla de sencillez para encontrar la información, esto no es así.

Consultar los datos sobre las contrataciones de la ciudad es muy fácil. Hazlo en tres simples pasos:

1. Ingresar al Portal de Transparencia <https://transparencia.cdmx.gob.mx/>.
2. Seleccionar un Organismo o Secretaría (Sujeto Obligado).
3. Abrir el Artículo 121 y desplegar la Fracción XXX Incisos a y b.

¡Listo! Ya conoces los datos de los contratos de la Ciudad de México.

## NI TAN FÁCIL

Mil 57 clics más se tiene que dar para conocer los datos.

un universo de 106 instituciones. Para, además, tener de manera separada la información de las licitaciones, por un lado, y las adjudicaciones directas, por el otro”, afirmó MCCI.

El 14 de marzo, la organización publicó una investigación sobre la opacidad en los contratos de la Ciudad de México.

En respuesta, la Secretaría de Administración y Finanzas (SAF) aseguró que la plataforma del Tianguis

Digital no sustituye a los portales institucionales, que siguen como medio oficial para publicar las obligaciones de transparencia.

“Esto es una imprecisión importante, pues la normatividad de la propia SAF señala con claridad que la información de los contratos deberá de ser publicada también en el sitio del Tianguis Digital, por lo que no hacerlo implica ignorar la ley y privar a los

ciudadanos de poder conocer de manera sencilla cómo se usa nuestro dinero”, se lee en el comunicado de MCCI.

El Gobierno capitalino insistió en su compromiso con la transparencia, compartiendo 108 hipervínculos donde debería encontrarse la información referente a los contratos públicos del sitio. Sin embargo, el 31 por ciento de estos enlaces no funcionan o no existen.

La organización aseguró que 1 de cada 4 sitios de transparencia en operación, no tienen información actualizada o, como en el caso del Metro, la última información disponible corresponde al sexenio anterior. En tanto, el 45 por ciento de la información de transparencia en realidad no existe o no está actualizada.

MCCI afirmó que el problema de opacidad de la Ciudad de México destaca en comparación con el ámbito federal, ya que en la plataforma de Compranet se puede consultar de manera sencilla los contratos de la mayor parte del Gobierno.

“La Ciudad nos ofrece una ruta sencilla en la que se necesitarían cientos de clics para llegar a la información de cada dependencia, donde, además, en casi la mitad de los casos la información es incompleta o inexistente”, agregó.