

SECRETARÍA DE GOBIERNO



1,679

AMBULANTES

del Centro de la CDMX han sido detenidos o remitidos al juez cívico este año.

Detienen a mil 679 por ambulanteaje

CENTRO HISTÓRICO

Los operativos del gobierno capitalino han logrado que 17 mil 308 comerciantes se retiren o replieguen voluntariamente

POR IONÁS LÓPEZ

jonas.lopez@gtmm.com.mx

21 com

En lo que va de 2021, han sido detenidas mil 679 personas por ejercer el comercio ambulante en calles del Centro Histórico.

Mil 524 detenidos han sido remitidos al Juzgado Cívico (JC) y 155 al Ministerio Público (MP), de acuerdo con datos de la Secretaría de Seguridad Ciudadana (SSC).

Las remisiones al JC han sido, principalmente, por faltas relacionadas con el comercio informal y el mal uso de la vía pública, mientras que las presentaciones al MP se relacionan con la resistencia de los particulares a la hora de aplicar los operativos.

Durante 2021, la Secretaría de Gobierno (Secgob) y la SSC han aplicado 4 mil 831 operativos de reordenamiento en las calles del Centro Histórico.

4,831

OPERATIVOS

ha organizado la Secretaría de Gobierno, en conjunto con la Secretaría de Seguridad Ciudadana y la Autoridad del Centro Histórico

Mil 486 en enero, mil 456 en febrero, mil 150 en marzo y ya llevan 739 en abril, de acuerdo con un reporte de la Dirección General de Ordenamiento de la Vía Pública del Centro Histórico.

Como resultado de estos operativos, el Gobierno de la Ciudad de México ha logrado que 17 mil 308 comerciantes se retiren o replieguen voluntariamente, y, además, realizaron cuatro mil 412 decomisos de mercancías.

En enero fueron mil 315 resguardos de mercancías, en febrero mil 84, en marzo mil 352 y en abril ya llevan 661.

Algunas de las mercancías son resguardadas en las instalaciones de la Secgob en la colonia Tránsito.



PAGAN 50 PESOS DIARIOS PARA TRABAJAR, ACUSAN

Pero halcones y toreros burlan operativos

POR EFRÉN ARGÜELLES ²¹ con
efren.arguelles@gimm.com.mx

A pesar de los operativos contra el comercio informal del Centro Histórico, se ha registrado un aumento considerable de vendedores en la vía pública conocidos como toreros, quienes ofrecen sus productos en una manta con la que pueden cambiar de sitio rápidamente.

Ellos son ayudados por halcones que llevan binoculares y radios para ubicar cuando las autoridades se acercan y alertar a los ambulantes.

Esto se hace más evidente en calles como Corregidora, Correo Mayor, Venustiano Carranza, Tabaqueros, Las Cruces, Jesús María, Manzanares, Talavera y Roldan.

“Desde abril son muchos más algunos policías y la gente del gobierno que traen chalecos verdes



SIN ORDEN NI LEY

El lunes pasado *Excélsior* publicó que la estrategia para inhibir el ambulantaje no ha funcionado.



(trabajadores del gobierno de la ciudad) los dejan trabajar porque pagan cuota”, explicó Leticia, una locataria de la zona.

La mujer señaló que los informales se quedan con todo el trabajo pues ofrecen

los productos más baratos y quemolestan a los clientes cuando buscan refugio dentro de su establecimiento cuando hay operativos.

“Los vendedores de la calle pagan 50 pesos diarios a uno que es el jefe de los que traen radio y él le paga a los policías y a los verdes. Eso lo sabemos todo aquí, son una mafia, están bien organizados, entre ellos, los verdes y los policías”, comentó Fernando, otro comerciante.

En un recorrido se observó que en la esquina de Corregidora y Anillo de Circunvalación, así como el cruce de Corregidora y calle Santo Tomás, una agente de la Policía Auxiliar sostenía conversaciones con halcones; de igual forma en Venustiano Carranza y Correo Mayor se reunieron policías auxiliares y personas con chaleco verde para platicar con estos vigilantes de informales.



Fotos: Hector López

A PLENA VISTA. En el perímetro A del Centro los halcones pueden ser identificados por llevar un radio y/o binoculares y alertar a los toreros, tienen comunicación con policías.



Un año después, la CDMX recupera su normalidad

Luego del confinamiento decretado en abril de 2020 y el llamado a permanecer en casa, **actualmente y en semáforo naranja, la gente retoma sus actividades; le ha perdido miedo al Covid-19**



KEVIN RUIZ, SALVADOR CORONA Y CLAUDIA GONZÁLEZ Reporteros y corresponsal
—metropoli@eluniversal.com.mx

Hace un año, cuando el gobierno decretó la fase 3 de la pandemia de Covid-19, la gente se fue a sus casas, las calles se vaciaron, cercaron el Centro Histórico, los comercios bajaron sus cortinas y únicamente los negocios esenciales se mantuvieron en operación. El temor comenzó a invadir a los capitalinos por una enfer-

medad desconocida que cobraba vidas de forma despiadada.

Para esas fechas los hospitales comenzaban a saturarse, las autoridades reportaban más de 2 mil 700 personas en las unidades médicas y los muertos se contaban por decenas.

Hoy, las cosas son opuestas, en semáforo naranja, cerca del amarillo, la capital casi recobró su actividad normal. La gente camina sin problema por el primer cuadro, algunas todavía sin cubrebocas, fundamental en esta contingencia, y las vialidades primarias se saturan en horas pico.

Durante un recorrido de EL

UNIVERSAL se encontraron diversas historias de personas que respetan al virus, pero no le temen como al principio. La gente sale a tomar un café, a comer en las mesas instaladas sobre las banquetas, o satura los fines de semana las plazas comerciales.

“Ya se está poniendo complicado, a veces salgo con tiempo para no llegar tarde, pero ya no se sabe”, comentó Silvina, quien se dirigía a su trabajo y mencionó que ya es como antes.

Los capitalinos comienzan a enfadarse porque ya se tardan más tiempo para realizar sus actividades. “¿Qué no ves? Ya todo



está normal, ve cuánta gente hay”, dijo un señor, molesto cuando se le cuestionó sobre la alta movilidad actual.

Otras personas refirieron que han visto más gente en las calles que cuando estaba el confinamiento. Esto mismo compartió una guardia de seguridad de la TAPO, quien dijo que las corridas de camiones empiezan a tener más usuarios que en pandemia.

“Aún no tenemos gente como antes, pero sí, ya ha subido bastante, más para las salidas a Puebla”, opinó.

En el Estado de México, la situación también dio un giro de 180 grados. Tan sólo en Toluca, la capital, los comercios de todo tipo están abiertos, la gente transita por las calles sin temor al contagio, las personas usan el cubrebocas debajo de la nariz o lo llevan en la mano; hay niños jugando en las calles y el ambulante destaca en la zona centro y la Terminal de Autobuses.

Hace un año, el gobernador Alfredo del Mazo anunció la obligatoriedad de usar el cubrebocas en el transporte público y sólo podrían operar a 50% de su capacidad por la fase 3 de la emergencia sanitaria.

El alcalde Juan Rodolfo Sánchez Gómez desplegó rondines de patrullas de seguridad para anunciar por altavoces las medidas sanitarias e implementó retenes con apoyo de la Guardia Nacional en zonas más habitadas y transitadas para pedir a la población mantenerse en casa.

Evolución

Cuando se decretó la fase 3 de la

pandemia, en la Ciudad de México había de 2 mil 710 casos confirmados, ahora suman 630 mil 819. Las defunciones subieron de 190 a 41 mil 263 muertes.

Se reportaban mil 646 personas hospitalizadas, mil 117 eran generales y 529 intubados, con 34% de saturación en las unidades médicas.

Un año después, en los hospitales de la capital hay 2 mil 29 personas, mil 351 son generales y 678 están en terapia intensiva, por lo que reportan una saturación de 25%; sin embargo, a lo largo de los últimos meses la capacidad hospitalaria ha crecido.

Asimismo, había 54 hospitales del Valle de México que tenían preparado su protocolo ante el alza de casos; hasta este 21 de abril de 2021, hay más de 90 para atender la emergencia. ●

2 mil 710

CASOS DE COVID-19

había hace un año en la CDMX.

SILVINA

Trabajadora

“Ya se está poniendo complicado, a veces salgo con tiempo para no llegar tarde [al trabajo], pero ya no se sabe”


GUARDIA DE SEGURIDAD DE LA TAPO

“Aún no tenemos gente como antes, pero sí, ya ha subido, más para las salidas a Puebla”



IMAGEN DEL DÍA

UN AÑO DESPUÉS, SE OLVIDÓ QUE HAY PANDEMIA



En el recuerdo quedaron las imágenes de un Centro Histórico vacío para evitar contagios de Covid-19, como en la fotografía de la izquierda, de 2020. Ahora, aún en emergencia sanitaria y como se observa a la derecha, las multitudes regresaron. Se perdió el miedo. Ya no hay sana distancia y el uso de cubrebocas es menor. | A21



En las inmediaciones de la TAPO se pudo apreciar que hay más movilidad de personas que llegan a la Ciudad de México y de quienes esperan la salida de camiones hacia otros estados, como parte de la normalidad que se vive actualmente.



Se debe prevenir corrupción e influyentismo al retomar cobro

PATRICIA CARRASCO

7

Al retomar las actividades de medición, factoraje y cobro de agua potable que desde 2004 habían estado en manos de empresas privadas, el Gobierno de la Ciudad de México deberá poner mucha atención para prevenir actos de corrupción y tráfico de influencias en las instancias responsables de este nuevo ciclo, alertó Delia Montero Contreras, académica de la Universidad Autónoma Metropolitana (UAM).

Las tareas que asumirán el Sistema de Aguas de la Ciudad de México (Sacmex) y la Tesorería pueden correr con la misma suerte si desde el inicio no se establecen mecanismos de transparencia y rendición de cuentas, o no se pone al frente a las personas adecuadas o fuera de todo compromiso político.

En opinión de la especialista, si la administración capitalina quiere tener éxito en un ramo estratégico que requiere de mucha atención, sobre todo cuando muchos hogares carecen de agua en forma regular, debe empezar a cambiar ciertos hábitos incrustados en el ámbito públi-

co, pues las compañías privadas lograron resultados significativos en varias funciones acordadas desde 2004, durante la gestión de Andrés Manuel López Obrador y prorrogadas en 2009.

Sobre todo, ahora, cuando estas dos instituciones desempeñarán las acciones que venían realizando empresas transnacionales especializadas –Suez Sociedad General de Aguas de Barcelona y Vivendi Universal, entre otras–, “líderes mundiales en materia tecnológica en segmentos de distribución y saneamiento a través de procesos sofisticados de nanotecnología, potabilización, sistema de cobro y factoraje”, destacó la doctora Montero Contreras.

Estimó que el reto no será sólo en términos de lo que se ofrecerá, sino en especial por el riesgo de otorgar cargos públicos a personal descalificado, entre otras prácticas que tanto daño han ocasionado a las instituciones.

La idea es no brindar puestos a los amigos ni atender a la meritocracia para no retrasar la eficiencia de la prestación ni generar “costos de aprendizaje muy altos, con externalidades sociales negativas que se han traducido en el mal servicio”.

SECRETARÍA DE TRABAJO



DANIEL GALEANA

El sector perdió 9 mil empleos

Desempleo, por falta de inversión

AABYE VARGAS 20. M E

La pérdida de casi nueve mil empleos formales en la industria de la construcción privada se debió a la falta de inversión para desarrollar proyectos inmobiliarios, aseguró José Sabino Varela Arámburo, presidente de la Cámara Mexicana de la Industria de la Construcción de la Ciudad de México (CMIC-CDMX).

En entrevista con El Sol de México, Varela señaló que debido a que la ciudad mantuvo sus proyectos de obra pública, el desempleo en el sector de la construcción no fue más grave. Y señaló que los directamente afectados son los arquitectos, ingenieros y personal operativo que se encarga de ejecutar las obras, así como empresas de servicios de la construcción.

“La inversión pública en la Ciudad de México se ha mantenido, de hecho ha tenido un leve crecimiento, lo que ha permitido que este número de empleos perdidos no haya sido tan grave. Según números que tenemos, en el sector de la construcción a nivel nacional hubo una pérdida de empleos de 5.5% en el periodo marzo de 2020 a marzo de 2021; sin embargo, en la capital el impacto fue de 0.4%, así que es una tendencia nacional”, precisó.

Varela señaló la necesidad de promover la inversión privada para motivar proyectos de gran impacto social.



OPTIMISTAS

LA CMIC confía en un mejor panorama para los próximos meses

**SECRETARÍA DE GESTIÓN INTEGRAL DE RIESGOS Y
PROTECCIÓN CIVIL**



PROTECCIÓN CIVIL

Presentan libro de Atlas de Riesgos de Álvaro Obregón

POR WENDY ROA ^{22 con}
wendy.roa@gimm.com.mx

La alcaldía de Álvaro Obregón presentó su Atlas de Riesgos.

El instrumento que fue realizado en coordinación con la UNAM y el Inegi, contiene 102 mapas a escala de la demarcación, 196 mapas y 784 zoom de los cuatro sectores, 38 mapas figuras y 11 mapas figuras zoom de la demarcación, los cuales estarán disponibles de manera electrónica para la población obregonense.

En el Atlas se hace un análisis de los fenómenos y la exposición de los riesgos que representa no sólo un terreno inestable, sino también muestra registros de mantenimiento y evolución del sistema geotecnológico de visualización, así como el análisis de procesos gravitacionales en las laderas, barrancas y de zonas minadas.

En el Atlas la población podrá conocer en qué zona de la demarcación se registran más incendios,



Foto: Especial

Para hacer el Atlas de Riesgos se invirtieron 52 millones de pesos.

derrumbes y cuáles son los puntos de mayor o menor contagio en el tema de la pandemia por covid 19.

En esta presentación del Atlas de Riesgos estuvo presente la titular de la Secretaría de Gestión Integral de Riesgos y Protección Civil (SGIRPC), Myriam Urzúa, quien consideró de suma importancia el que la gente conozca el territorio donde habita, además de poder solucionar y evitar cualquier tipo de incidentes relacionados a la Protección Civil.

SECRETARÍA DE DESARROLLO URBANO VIVIENDA



Emilia García,
directora de Techo

“El objetivo final es que las personas tengan acceso a una vivienda adecuada y (...) la autoridad tiene obligación de ofrecer una opción”.

Logra ONG mecanismo para censar invasiones

IVÁN SOSA

Para cumplir con una sentencia de la Suprema Corte de Justicia de la Nación, el Juzgado Cuarto de Distrito en Materia Administrativa de Ciudad de México llevará a cabo un seguimiento para que el Instituto Nacional de Geografía e Informática (Inegi) censé a los habitantes de los asentamientos en suelo de conservación y áreas urbanas, expuso la organización no gubernamental Techo.

“Reiteramos una propuesta que habíamos hecho desde la demanda de am-

paro, de instalar una mesa interinstitucional, que revise la ejecución correcta de la sentencia”, explicó la directora ejecutiva de Techo, Emilia García.

La organización interpuso un amparo para reclamar que los habitantes de los asentamientos son excluidos de los censos que realiza el Inegi.

“Esto lo que genera es un vacío institucional, son las partes invisibles de nuestras ciudades, lo que generó la sentencia es que la Suprema Corte reconoce que esta falta de información es una violación de derechos humanos y ordenó al Inegi generar esta información”, indicó el abogado Kalycho Escoffié.

Debido a que se trata de una sentencia compleja, la cual involucra diferentes instituciones de Gobierno, el Juzgado creó una mesa de coordinación interinstitucional, lo que genera un precedente para llegar a cumplir el derecho constitucional a la vivienda, agregó el experto.

“El objetivo final es que las personas tengan acceso a una vivienda adecuada y, si por alguna circunstancia es suelo de conservación y no se va a poder ejercer ese derecho en esa zona, la autoridad tiene obligación de ofrecer una opción”, concluyó la directora de Techo.

SECRETARÍA DE MEDIO AMBIENTE



EN CONTINGENCIA

El Valle de México enfrenta hoy su primera contingencia ambiental por ozono del año. Evite hacer ejercicio de 13:00 a 19:00 horas.

30% deberá disminuir el consumo de combustóleo la termoeléctrica de Tula.

75% será el nivel de operación en la refinería del mismo complejo.



Diego Gallegos

Piden a termoeléctrica reducir combustóleo

IVÁN SOSA

Para superar la primera contingencia atmosférica de contaminación de ozono declarada en Ciudad de México y la zona conurbada del Valle de México, la Comisión Ambiental de la Megalópolis (Came) pidió a la Comisión Federal de Electricidad (CFE) disminuir hoy el consumo de combustóleo en la termoeléctrica de Tula.

“Reducción del 30 por ciento del consumo de combustóleo en la Central Termoeléctrica Francisco Pérez Ríos, en Tula, Hidalgo”, fue la petición de la Came dentro de las restricciones recomenda-

das a las fuentes de emisiones de la industria federal y local.

A Pemex también le pidió colaborar con menores actividades en la refinería, también de Tula.

A las 18:00 horas, la contaminación registró una concentración de 160 partes por billón (ppb) de ozono, en Tultitlán, causantes de Muy Mala Calidad del Aire, por lo que las autoridades ambientales federales, de Ciudad de México y el Estado de México, integrados en la Came, emitieron medidas por altas concentraciones.

A las 20:00 horas, las concentraciones de Partículas Menores de 10 micróme-

Petición de la Came

Reducción del 30 por ciento del consumo de combustóleo en la Central Termoeléctrica Francisco Pérez Ríos, en Tula, Hidalgo”.

tros (PM10) alcanzaron el nivel más alto de Extremadamente Mala Calidad del Aire.

Por esta razón, hoy no circularán todos los vehículos con holograma 2. De los holograma 1, estarán fuera los que tengan terminación de placa 1, 2, 3, 5, 7 y 9, así como los conformados por letras. Quedan exentos hologramas E, 0 y 00.

De acuerdo con el inves-

tigador del Instituto Nacional de Salud Pública (INSP), Horacio Riojas, la contaminación por ozono causa daños en el sistema respiratorio.

“Los efectos en salud del ozono es irritante del sistema respiratorio, producen disponibilidad a infecciones respiratorias, aumenta los casos de asma y de Epop”, ha expuesto Riojas.




Página:

1

Sección:

Fecha:

27 ABR 2021



Diego Gallegos

■ La ZMVM registró ayer niveles muy altos por ozono: 160 partes por billón, las cuales son dañinas para la salud.



Se dispara contaminación en zona del Valle de México

Habrà restricciones en la circulación para vehículos con hologramas 1 y 2

21-MET

SALVADOR CORONA

—metropoli@eluniversal.com.mx

La Comisión Ambiental de la Megalópolis (CAME) activó la contingencia ambiental por altas concentraciones de ozono en la Zona Metropolitana del Valle de México, por lo que se determinaron restricciones vehiculares para este jueves.

Ayer a las 18:00 horas se registró un valor máximo de ozono de 160 ppb en la estación de monitoreo Tultitlán, en el Estado de México, por lo que además se recomendaron diversas medidas para la salud de las personas.

Esta es la segunda contingencia ambiental que sucede durante la pandemia de Covid-19 que se vive en la Ciudad de México; la primera se presentó el 11 de noviembre de 2020.

El coordinador de la CAME, Víctor Hugo Páramo Figueroa, informó que este año se pronostican entre 10 y 12 contingencias ambientales, pero en un escenario extremo podrían declararse 23 en el Valle de México debido al incremento de ozono, incendios forestales y la movilidad por el proceso de vacunación.

En tanto, hoy deberán suspender su circulación de las 5:00 a las 22:00 horas los vehículos con holograma de verificación 2. Así como los autos con holograma de verificación 1, cuyo último dígito



GERMÁN ESPINOSA. EL UNIVERSAL

Durante la pandemia se han decretado dos contingencias ambientales.

numérico sea 1, 2, 3, 5, 7 y 9, y aquellos cuya matrícula está conformada sólo por letras.

Los taxis con holograma de verificación 1 o 2 que deban dejar de circular de acuerdo con las disposiciones del párrafo anterior, se les aplicará la restricción de las 10:00 a las 22:00 horas.

Sin embargo, habrá excepciones para los vehículos que porten holograma E, 00 o 0, cualquiera que sea su uso (salvo unidades de reparto de gas licuado de petróleo), así como para todos los de emergencias, seguridad pública, bomberos, rescate, protección civil, de vigilancia ambiental y distribución de combustibles.

Lo anterior, debido a condiciones meteorológicas adversas las cuales favorecen la formación de ozono, propiciadas por intensa radiación solar y baja velocidad de viento, que contribuyó a la presencia de contaminantes en la Zona Metropolitana.

Hace un año, ante la fase 3 de la pandemia, la CDMX aplicó el Hoy No Circula para todos los autos para reducir la movilidad. ●

23


CONTINGENCIAS

se podrían declarar en este año, en un escenario extremo, por el incremento de ozono.



Se aplica doble Hoy no circula en el valle de México

32



▲ La Comisión Ambiental de la Megalópolis informó que determinó esa medida debido a que ayer se registró a las 18 horas una calidad de aire "extremadamente mala" por ozono en la estación Tultitlán, estado de México, y riesgo muy alto para la salud. Los automotores con

holograma de verificación 2 no podrán transitar, así como los vehículos con holograma tipo 1, cuyo último dígito sea 1, 2, 3, 5, 7 y 9, y aquellos cuya matrícula sea sólo de letras. Es la primera contingencia del año. Foto José Carlo González. REDACCIÓN / P 27

| | | | | | | | |
|--|--|--|--|--|--|--|--|
| | | | | | | | |
|--|--|--|--|--|--|--|--|



12 2 ABR 2021

Página:

27

Sección:

Fecha:

La Came decreta contingencia ambiental; doble Hoy no circula

Exhorta a la población al teletrabajo y evitar salidas

DE LA REDACCIÓN

27.4.21

La Comisión Ambiental de la Megalópolis (Came) informó que debido a que a las 18 horas de ayer se registró calidad del aire "extremadamente mala" (160 ppb) por ozono en la estación de monitoreo Tultitlán y riesgo a la salud "extremadamente alto", determinó la aplicación de medidas en el valle de México.

Este jueves se aplicará el doble *Hoy no circula*, de las 5 a las 22 horas, con lo cual los automóviles que cuenten con holograma de verificación 2 no podrán transitar.

Ante un amparo interpuesto por Greenpeace contra el Programa de Contingencias Ambientales, la Came establece las recomendaciones.

De esta manera, llamó a la población no realizar ejercicio al aire libre, facilitar y continuar el trabajo a distancia para reducir viajes, evitar el uso de aromatizantes, aerosoles, pinturas, impermeabilizantes y de productos que contengan solventes, entre otras medidas.

En un comunicado, la Came explicó que los vehículos particulares con holograma de verificación 1, cu-

yo último dígito numérico sea 1, 2, 3, 5, 7 y 9, así como aquellos cuya matrícula esté conformada sólo por letras, tampoco circularán. De la misma manera será para los que tengan matrículas foráneas o no cuenten con calcomanía.

Explicó que los niveles de ozono fueron consecuencia de la intensa radiación solar y poca nubosidad

registrada en el valle de México, así como por el hecho de que el viento no presentó una dirección definida, lo cual favoreció el estancamiento y la acumulación del contaminante.

Baja actividad en fábricas

La Came hizo un llamado a la aplicación inmediata de medidas con

el fin de disminuir la exposición de la población al aire contaminado y reducir el riesgo de afectación a la salud, así como para disminuir los contaminantes y de esta manera bajar la probabilidad de volver a alcanzar altas concentraciones de ozono este día.

También planteó restricciones a la industria manufacturera de competencia federal o local que tengan procesos que generen precursores de ozono, por lo que deberán bajar en 20 por ciento sus emisiones.

La refinería Miguel Hidalgo, de Tula, Hidalgo, no deberá operar a más de 75 por ciento de su capacidad, por lo que tendrá que disminuir la capacidad de combustión en calentadores a fuego directo, calderas en plantas de proceso y de fuerza.



Página:

3

Sección:

Fecha:

22 ABR 2021

ÚLTIMA HORA 3

Hoy, doble no circula

Este jueves, el programa Hoy No Circula aplica para las 16 alcaldías de la Ciudad de México, 18 municipios del Estado de México, Hidalgo y Puebla por contingencia ambiental.

El programa Hoy No Circula aplica de las 5:00 de la mañana y hasta las 22:00 horas.

Los automóviles que no pueden circular son los que portan engomado verde, con terminación de placas 1 y 2 que tienen holograma de verificación 1 y 2.

Automotores con holograma 0 y 00, así como los carros eléctricos e híbridos pueden circular.



HABRÁ DOBLE HOY NO CIRCULA

El alto nivel de ozono detonó la primera alerta ambiental de este año en la Megalópolis.

PRIMERA | PÁGINA 21

PRIMERO DEL AÑO

APLICAN EL DOBLE NO CIRCULA

Justo en el Día Mundial de la Tierra, la Comisión Ambiental de la Megalópolis (CAME) activó medidas por altas concentraciones de ozono en la Zona Metropolitana del Valle de México (ZMVM).

De acuerdo con las mediciones del Índice de Calidad del Aire, en la zona noroeste de la

capital se superaron los cien puntos desde las 15:00 horas de ayer.

A las 15:00 horas se registraron 115 puntos, a las 16:00 subió a 125, a las 17:00 ya eran 140 y la medición máxima fue a las 18:00 horas con 156 puntos.

El programa para contingencias ambientales

indica que cuando se sobrepasen los 150 puntos del Índice de Calidad del Aire, se declarará contingencia atmosférica.

Sin embargo, la Secretaría del Medio Ambiente capitalina rechazó el término y dijo que sólo eran "medidas por altas concentraciones de ozono".

—Jonas López y Wendy Roa

DÉJELOS EN CASA:

- Vehículos con holograma 2
- Vehículos con holograma 1 cuya placa termine en 1, 2, 3, 5, 7 y 9.
- Vehículos con matrícula local sin holograma de verificación y los de matrícula foránea sin holograma o que no sean E, 00 o 0.

Foto: Quetzalli Nichte Hs González

Se quedan en casa

Hoy de 5:00 a 22:00 horas no podrán circular:

- Vehículos particulares y taxis con holograma 1 y terminación de placa 1, 2, 3, 5, 7 y 9
- Vehículos particulares y taxis con holograma 2
- Vehículos locales y foráneos sin holograma de verificación
- Unidades de gas licuado con matrícula non


La restricción de los taxis con holograma 1 y 2 será de 10:00 a 22:00 horas

Exentan: vehículos con holograma E, 00 y 0



#VALLEDEMÉXICO

ACTIVAN DOBLE HOY NO CIRCULA P12



#AIRESUCIO

DECLARAN URGENCIA AMBIENTAL

Ante la mala calidad del aire, ayer se decretó la primera contingencia ambiental en la Zona Metropolitana del Valle de México (ZMVM).

Hoy jueves se suspende la circulación de los vehículos de uso particular con holograma de verificación 2 y tipo 1, cuyo último dígito numérico sea 1, 2, 3, 5, 7 y 9, así como aquellos

cuya matrícula esté conformada sólo por letras.

También aquellos con matrícula local sin holograma de verificación y los automotores con placa foránea de uso particular que no porten holograma de verificación, o cuyo engomado no sea "E", "00" o "0".

Las fuentes fijas de la industria manufacturera de competencia federal o local que tengan procesos que generen precursores de ozono, reducirán 20 por ciento sus emisiones.

Ayer, la Comisión Ambiental de la Megalópolis informó que a las 18:00 horas se registró un valor máximo de ozono de 160 ppb en la estación de Tultitlán, ubicada en el municipio del

mismo nombre. C. NAVARRO

FOTO: DANIEL OJEDA




PARTÍCULAS

Ayer por la tarde, la calidad del aire fue, en general, mala.



Altos niveles de ozono en ZMVM; activan el doble 'Hoy no Circula'

LA COMISIÓN Ambiental de la Megalópolis (CAME) activó ayer las restricciones a la circulación en el transporte con el doble Hoy no Circula por las altas concentraciones de ozono en el aire del Valle de México. Los vehículos que no circulan hoy son todos los que tienen holograma de verificación 2 y los que tienen holograma tipo 1 con terminación de placa en 1, 2, 3, 5, 7 y 9. La CAME, que dará a conocer un nuevo reporte a las 10:00 horas, pidió a la población evitar hacer actividad física al aire libre.





Came restringe movilidad por altos niveles de ozono

Luego de que a las 18:00 horas se registró un valor máximo de 160 puntos de ozono en la estación de monitoreo Tultitlán, en la Zona Metropolitana del Valle de México, la Comisión Ambiental de la Megalópolis (Came) activó restricciones a la circulación en el sector transporte.

Por ello, este jueves 22 de abril deberán suspender su circulación, en un horario de las 5:00 a las 22:00 horas todos los vehículos particulares con holograma de verificación 2.

Así como los autos con holograma de verificación 1 cuya terminación de placa sea 1, 2, 3, 5, 7 y 9, así como aquellas conformadas solo por letras.

También los vehículos de uso particular con matrícula local sin holograma de verificación y los vehículos con matrícula foránea de uso particular que no porten holograma

de verificación o cuyo holograma no sea "E", "00" ó "0".

Además de las unidades que transportan gas licuado de petróleo (pipas y/o semi remolques) cuya matrícula sea NON, y los vehículos de carga local o federal dejan de circular entre las 6:00 y las 10:00 horas.

En el caso de los taxis con holograma de verificación 1 o 2 que deban dejar de circular de acuerdo a las disposiciones indicadas para autos particulares, se les aplicará la restricción a la circulación de las 10:00 a las 22:00 horas.

Además, se exhortó a la población evitar hacer ejercicio o actividades vigorosas en exteriores entre las 13:00 y las 19:00 horas.

Mientras que para colaborar en la reducción de emisiones, la Came recomendó reducir viajes trabajando desde casa, recargar gasolina después de las 18:00 horas y realizar



MEDIDAS. Hoy no circulan todos los autos con holograma 2.

compras y trámites en línea para reducir viajes, entre otros.

Con estas medidas se espera reducir la probabilidad de volver a alcanzar los niveles de hoy en el transcurso de este jueves. /24 HORAS




GOBIERNO DE LA
CIUDAD DE MÉXICO

22 ABR 2021

Página: _____

Sección: _____

Fecha: _____



¡OJO! RESTRINGEN MOVILIDAD POR OZONO. Debido a altos niveles de contaminación, hoy no circulan en la ZMVM autos con holograma 2, así como con holograma 1 cuya terminación de placa sea 1, 2, 3, 5, 7 y 9 CDMXP.6

CORTESIA OSCAR SOTO



¡OJO! ACTIVAN DOBLE NO CIRCULA PÁG. 7

GERMÁN ESPINOSA. EL GRÁFICO

POR SEGUNDA VEZ DURANTE LA PANDEMIA

Hay contingencia ambiental

No circulan vehículos con holograma 2 y los que tienen 1 cuya matrícula termine en 1, 2, 3, 5, 7 y 9

SALVADOR CORONA

7

La Comisión Ambiental de la Megalópolis (CAME) activó la contingencia ambiental por altas concentraciones de ozono en la Zona Metropolitana del Valle de México, por lo que se determinaron restricciones vehiculares para este jueves.

Ayer, a las 18:00 horas, se registró un valor máximo de ozono de 160 ppb en la estación de monitoreo Tultitlán, en el Estado de México, por lo que, además, se recomendaron diversas medidas para la salud de las personas.

Esta es la segunda contingencia ambiental que sucede durante la pandemia de COVID-19 que se vive en la Ciudad de México; la primera se presentó el 11 de noviembre de 2020.

El coordinador de la CAME, Víctor Hugo Páramo Figueroa, informó que este año se pronostican entre 10 y 12 contingencias ambientales, pero en un escenario extremo podrían declararse 23 en el Valle de México.

En tanto, hoy deberán suspender su circulación de las 5:00 a las 22:00 horas los vehículos con holograma de verificación 2. Así como los autos con holograma de verificación 1, cuyo último dígito numérico sea 1, 2, 3, 5, 7 y 9, y aquellos cuya matrícula está conformada sólo por letras.



GERMÁN ESPINOSA. EL GRÁFICO

El 'Hoy no circula' será de las 5:00 a las 22:00 horas.

23

CONTINGENCIAS ambientales podría haber este año en el Valle de México, así lo pronosticó la Comisión Ambiental de la Megalópolis

Los taxis con holograma de verificación 1 o 2 que deban dejar de circular de acuerdo con las disposiciones del párrafo anterior, se les aplicará la restricción de las 10:00 a las 22:00 horas.

Sin embargo, habrá excepciones para los vehículos que porten holograma E, 00 o 0, cualquiera que sea su uso (salvo unidades de reparto de gas licuado de petróleo), así como para todos los de emergencias, seguridad pública, bomberos, rescate, protección civil, de vigilancia ambiental y distribución de combustibles.



OJO: ENDURECEN NO CIRCULA

Provoca el calor contingencia

IVÁN SOSA

9

La primera contingencia ambiental del año fue declarada la tarde de este miércoles por la Comisión Ambiental de la Megalópolis (CAME).

"A las 18:00 horas del día de hoy (miércoles), se registró un valor máximo de ozono de 160 partes por billón en la estación de monitoreo Tultitlán", indicó la CAME.

El crecimiento en la contaminación por ozono fue provocado por el calor y

la ausencia de vientos, explicó.

"Esto como consecuencia de la intensa radiación solar y poca nubosidad que propicia la formación de ozono, además, el viento no presentó una dirección definida favoreciendo el estancamiento y la acumulación del contaminante", apuntó la CAME.

Para superar la contingencia atmosférica, la CAME pidió a la Comisión Federal de Electricidad (CFE) disminuir este jueves el consumo de combustible en la termoeléctrica de Tula.

A Petróleos Mexicanos (Pemex) también le pidió colaborar con menores actividades en la refinería también de Tula.

A las 20 horas, las concentraciones de Partículas Menores de 10 micrómetros (PM10) alcanzaron el nivel más alto de Extremadamente Mala Calidad del Aire.

No podrán circular vehículos con holograma 2. De los holograma 1, estarán fuera los que terminen en placa 1, 2, 3, 5, 7 y 9, así como los conformados por letras. Quedan exentos hologramas E, O y 00.

NO CIRCULAN

HOLOGRAMA 1

TERMINACIÓN DE PLACA 1, 2, 3, 5, 7 Y 9, ASÍ COMO LOS CONFORMADOS POR LETRAS. QUEDAN EXENTOS HOLOGRAMAS E, O Y 00.

HOLOGRAMA 2 TODOS



Autoridades pidieron no realizar ejercicios al aire libre para este jueves.

Angel Delgado



Mirada Indiscreta

Entra doble Hoy No Circula en CDMX



● **Activo.** De acuerdo con autoridades capitalinas, las condiciones meteorológicas y los incendios registrados en el centro de la capital del país propiciaron una mala calidad del aire, lo que provocó que ayer se registrara una alta concentración de ozono en la CDMX. Por eso desde hoy las 5:00 de la mañana y hasta las 22:00 horas se aplicará doble Hoy no Circula en la Zona Metropolitana del Valle de México con el objetivo de reducir la generación de contaminantes. FOTO EE: PATRICIA ORTEGA




Remodelan en pandemia y sin permiso

IVÁN SOSA

A pesar de la colocación de sellos de suspensión por carecer de permisos, la remodelación de una casa catalogada en Chihuahua 78, por ser una muestra de art nouveau, fue concluida y, además, en ésta se alista la apertura de un bar, señalaron vecinos de la Colonia Roma Norte.

“Se constataron trabajos de demolición, remodelación, modificación arquitectónica y reforzamiento estructural, el responsable pretendió amparar la realización de estos trabajos únicamente mediante un aviso de realización de obras menores”, reportó la Procuraduría Ambiental y del Ordenamiento Territorial (PAOT) al colocar sellos el 10 de septiembre de 2019.

Los sellos de suspensión fueron levantados y repuestos varias veces por la PAOT, por el Instituto de Verificación Administrativa (Invea) y por la Alcaldía Cuauhtémoc, con base en denuncias vecinales por la continuación de las obras mayores de remodelación.



■ Habitantes de la Colonia Roma Norte señalan que en Chihuahua 78 se alista la apertura de un bar.

Por ser un inmueble catalogado, la remodelación requiere permisos del Instituto Nacional de Bellas Artes y Literatura (Inbal) y de la Secretaría de Desarrollo Urbano y Vivienda (Seduvi).

“En un año en pandemia les repusieron unas 11 veces los sellos de suspensión, pero terminaron la remodelación, el lunes pasado les levantaron otros sellos”, comentó el vecino Mario Rodríguez.

“Al predio ubicado en Chihuahua 78 le corresponde la zonificación habitacional, cuatro niveles de altura, 20 por ciento de área libre, de acuerdo con el Programa Delegacional de Desarrollo Urbano para Cuauhtémoc, donde el uso de suelo para restaurante con venta de bebidas alcohólicas se encuentra prohibido”, anota una resolución de la PAOT, del 9 de octubre de 2018.



Foto: Especial

Los activistas en favor del humedal protestaron ayer frente al tribunal colocando mantas y poniendo tumbas de aserrín.

PUENTE DE XOCHIMILCO

Esperan resolución con un campamento

Afuera del tribunal esperarán el fallo a la suspensión definitiva que pidieron para proteger el humedal

POR IONÁS LÓPEZ ²²
jonas.lopez@gimm.com.mx

Activistas pernoctarán frente al Décimo Quinto Tribunal Colegiado esperando a que emita mañana una suspensión definitiva de las obras de construcción del puente vehicular que el gobierno capitalino construye en Periférico Oriente y Canal Nacional.

Valeria Hernández, de la Coordinación de Pueblos, Barrios Originarios y Colonias de Xochimilco, confió en que los magistrados emitan una resolución favorable a la conservación del humedal de Xochimilco.

“La magistrada nos ha

comentado que van a revisar todos los documentos y que tendría que estar todo en orden. Esperamos que en esta ocasión sí hagan caso de todas las situaciones que ha habido, las faltas que hubo por parte del Gobierno de la Ciudad de México y de la Secretaría del Medio Ambiente, principalmente. Estamos esperando una cancelación del puente vehicular”, señaló.

Su plan de acción es llegar a partir de las 21:00 horas de hoy a instalar un campamento frente a la sede del tribunal, ubicado en Periférico Sur, entre Las Flores y Altavista, pernoctar en el sitio y esperar la sentencia que se estima se emita al mediodía del viernes.

El puente vehicular ya tiene un avance superior al 83 por ciento, como informó **Excelsior** la semana pasada.



8
CDMX,
inundada
de basura
electrónica

2

PROGRAMA DE RECICLAJE

Ciudad de México primer lugar en basura electrónica

ARTURO R. PANSZA

México ocupa el tercer lugar a nivel continental y el segundo en América Latina en la generación de este tipo de desechos

La Ciudad de México ocupa el primer lugar en la generación de desechos eléctricos y electrónicos, seguida de Jalisco y Baja California, lo que obliga a que se implemente por parte de autoridades correspondientes una guía para su manejo adecuado.

El integrante de la bancada de Morena en el Congreso capitalino, Alfredo Pérez Paredes, urgió en ese sentido se lleven a cabo acciones de reciclaje y propuso que sea la Secretaría del Medio Ambiente local la que elabore la guía práctica.

Dijo que se trata de un instrumento basado en la normatividad vigente, sobre la correcta recolección, acopio, almacenamiento, separación, tratamiento, reciclaje y disposición de desechos eléctricos y electrónicos.

Fundamentó que "la basura electrónica aumenta año con año y pocas personas saben qué hacer con esos desechos, de ahí

la importancia de fomentar la cultura del reciclaje de este tipo de residuos que son tóxicos y peligrosos".

Una vez que refiriera que es el Instituto Nacional de Ecología y Cambio Climático el que asegura que la metrópoli es la que está en primer lugar en la generación de esos desechos, dijo que no se debe minimizar que resultan tóxicos y de peligrosidad, por lo que requieren un tratamiento profesional para salvaguardar la salud de los capitalinos y el medio ambiente.

El diputado morenista, al presentar un punto de acuerdo con su propuesta que será analizada por la Comisión de Preservación del Medio Ambiente, Protección Ecológica y Cambio Climático del Poder Legislativo local, difundió que el objetivo es prevenir y disminuir daños a la salud humana y al ecosistema.

"El reciclaje informal, realizado sin la protección adecuada o utilizando métodos inapropiados, es el más dañino; contamina suelo, agua y, si los residuos se incineran, también aire, impactando de manera negativa a la salud humana".

Confirmó que México ocupa el tercer lugar a nivel continental y el segundo en América Latina en la generación de este tipo de desechos; alcanza 1.2 millones de toneladas anuales de basura eléctrica y electrónica.

El reciclaje informal, sin la protección adecuada o utilizando métodos inapropiados, es el más dañino: contamina suelo, agua y aire



Calor en aumento

La disminución de vehículos que se implementó por el confinamiento de 2020 no hizo diferencia alguna en el incremento de la temperatura en la Ciudad y que está relacionado con el cambio climático

TESTIMONIO

OMAR MARROQUÍN

30

A medida que los años avanzan, la Capital se vuelve más caliente.

De acuerdo con los reportes anuales del Servicio Meteorológico Nacional (SMN), la temperatura promedio en primavera ha aumentado un grado centígrado en los últimos 5 años.

Entre los meses de abril y junio de 2016, la temperatura promedio fue de 26.4 grados, mientras que en el mismo periodo de 2020, escaló a 27.4. El calor también ha ganado terreno en los inviernos recientes. Según los datos del SMN, entre diciembre, enero y febrero de 2017, la media fue de 7.9 grados y en el mismo lapso de 2020, de 8.3.

Aunque el año pasado, con el confinamiento para acotar la propagación de la Covid-19, millones de personas disminuyeron sus emisiones de dióxido de carbono, el 2020 fue el segundo año más caluroso en la historia del planeta, desde que se empezó a registrar este rubro en 1880, informó el SMN en su publicación Reporte del Clima en México.

Un año con menos emisión de dióxido de carbono no implica una disminución inmediata de la temperatura del planeta porque ese gas se ha acumulado en la atmósfera, explicó Yosune Miquelajauregui Graf, del Laboratorio Nacional de Ciencias de la Sostenibilidad (Lancis).

“El cambio climático nos expone a una situación muy incierta, muy grave y que nos toca a todos. A unos más que a otros por las inequidades ya existentes.

“Nosotros recientemente hicimos un estudio en el cual evaluamos el efecto del cambio de cobertura relacionado a los procesos de urbanización con el aumento a la temperatura en la Ciudad de México y nos

dimos cuenta que, de hecho, lo que más afecta es la pérdida de los sistemas lacustres, realmente funcionan como reguladores de la temperatura”, detalló la experta en Ciencias Forestales respecto al alza del calor en la Ciudad.

La mayoría de proyecciones sobre el tiempo disponible para revertir el calentamiento global, añadió la especialista, coinciden en que quedan 15 años para ejecutar políticas integrales que contrarresten este fenómeno.

Los periodos de sequía se intensificaron notablemente en el lapso de un

año. En abril de 2020, ninguna alcaldía padecía de sequía. Sólo Azcapotzalco, Coyoacán, Cuajimalpa, Magdalena Contreras, Álvaro Obregón y Tlalpan estaban en un periodo llamado por la Conagua como anormalmente seco, según consta en su Monitor de Sequía.

Ahora, en abril de este 2021, todas las alcaldías atraviesan el segundo nivel de sequía, catalogada como moderada. Milpa Alta, Xochimilco y Tláhuac son las únicas excepciones.

“Mientras sigamos con estos sistemas de consumo excesivo, de explotación a los recursos, pues la

tendencia es que en pocos años seremos incapaces de contrarrestar estos efectos y la temperatura seguirá en aumento. Y con la temperatura vienen otros cambios, como aumento de eventos extremos, un incremento de desastres naturales, incendios forestales, plagas”, advirtió Miquelajauregui.



Ahora, peor

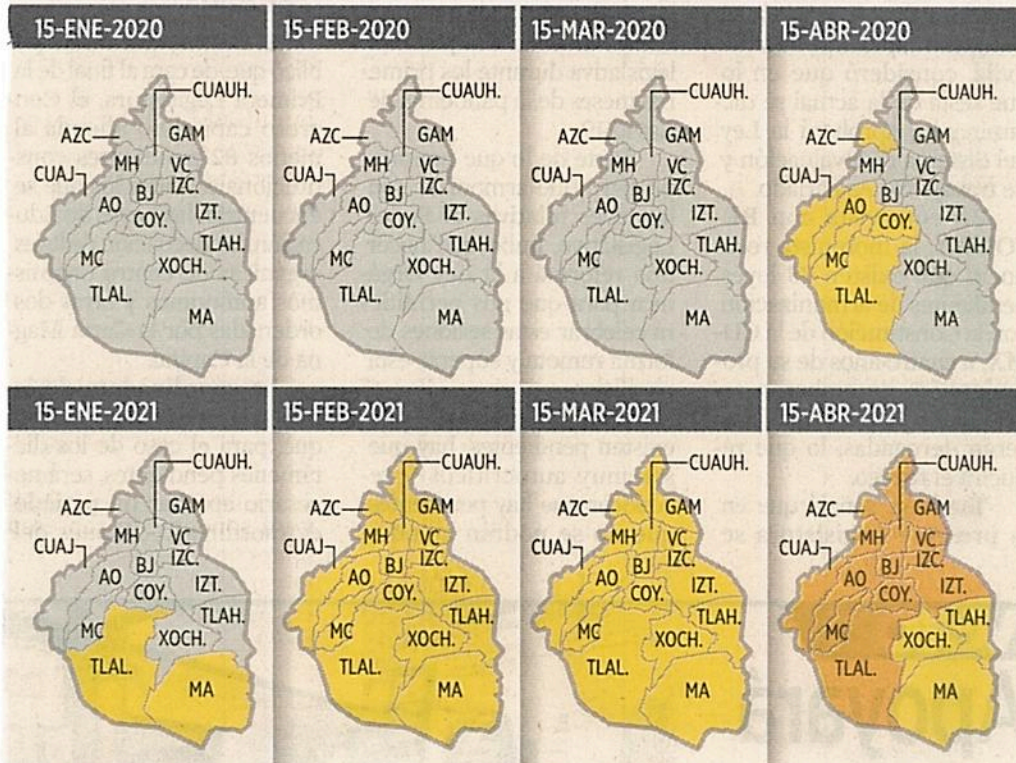
El año actual presentó desde el inicio sequedad anormal en dos alcaldías. Para mediados de abril ya había 13 con sequía moderada. El problema se aprecia más si se compara con el arranque de 2020.

CATEGORÍA DE SEQUÍA:

FUENTE: Monitor de Sequía de Conagua.

- Sin sequía**
La lluvia habitual; la vegetación mantiene un estado de salud estándar y hay agua en niveles promedio.
- D0 Anormalmente seco**
No es todavía una condición de sequía, pero sí una señal de alerta. Puede retrasar la siembra de cultivos.
- D1 Sequía Moderada**
Daños en los cultivos y pastos; alto riesgo de incendios y bajos niveles en ríos, pozos y embalses.

- D2 Sequía Severa**
Probables pérdidas en cultivos o pastos; alto riesgo de incendios; es muy común la escasez de agua.
- D3 Sequía Extrema**
Pérdidas mayores en cultivos y pastos; riesgo de incendios forestales extremo; el agua escasea notoriamente.
- D4 Sequía Excepcional**
Pérdidas excepcionales y generalizadas de cultivos o pastos; riesgo excepcional de incendios, escasez total de agua.





Lo que se ve, no se juzga

Algunos de los fenómenos recientes en la Ciudad que se atribuyen directamente al cambio climático.

FEBRERO. Que se hubiera adelantado la floración de las jacarandas en la Ciudad era, para los expertos, una señal de que podríamos estar ante un año seco... y no se equivocaron.




MARZO 28. Sin humedad en el ambiente, el viento producto de un frente frío levanta polvo como pocas veces se ha visto y hace que las partículas menores a 10 micras de dispararen.



ABRIL 11. Los lagos del Valle de Xico alcanzan niveles mínimos. Pobladores aseguran que la disminución comenzó a notarse desde hace tres años, pero que este año ya es preocupante.

ABRIL 19. Hasta el último corte, 4 mil 100 hectáreas de uso de suelo de conservación se han visto afectadas por incendios en la CDMX, la mayoría en Milpa Alta, Tlalpan y Xochimilco. Uno de ellos se registra a inicios de esta semana en la Tercera Sección del Bosque de Chapultepec, con 2.8 hectáreas dañadas.





En CdMx la zona es vital para el ecosistema porque “nos ayuda a mantener buena calidad del aire”, asegura experto en el contexto del Día de la Tierra

Chinampas, reducto ambiental capitalino

ADRIANA JIMÉNEZ, ABIDA VENTURA
Y ARIEL OJEDA/CDMX

Las chinampas son una tradición de cultivo heredada de los mexicas y hoy se han convertido en el bastión contra el cambio climático desde Ciudad de México.

Distribuidas en las áreas de Milpa Alta, Tláhuac y Xochimilco, actualmente hay 2 mil 200 hectáreas de este sistema, pero solo 15 por ciento se usa para producción agrícola; otro 17 por ciento ha sido invadido por la mancha urbana, cuyo efecto negativo son los desechos y los drenajes que contaminan los cuerpos de agua.

Alejandro González, coordinador de Arca Tierra, organización dedicada a la preservación de la zona, asegura que desde hace siglos se han cultivado en estas superficies flores, plantas de ornato y hortalizas: lechuga, rábano, cilantro...

“Con el paso del tiempo y el cambio en el estilo de vida se ha perdido

el vínculo de las personas de la zona con la actividad agrícola”, señala.

Esta tendencia se agravó por situación que enfrenta el comercio de los productos que salen de las chinampas, porque no hay pago justo, ni hay apoyos y “ya no se ve la práctica agrícola como algo digno”.

Sin embargo, recuerda Alejandro, la zona chinampera de CdMx es vital para el ecosistema porque “nos ayuda a mantener buena calidad del aire, por la producción de oxígeno y la captura de carbono”.

Narciso Alvarado, productor de Xochimilco, admite que vender sus productos es cada vez más difícil: “sembramos, pero no sacamos toda la cosecha, se echa a perder”.

Esta situación llevó a los productores a explorar otras formas de comercio, como entregas a domicilio, pedidos por redes sociales o por teléfono. Así nació El Tlacuache Chinampero, proyecto para comercializar sus cosechas, pero también para el rescate de este ecosistema y del cultivo tradicional.

A esta idea se han sumado jóvenes emprendedores y vecinos, que se encargan de las entregas de los productos frescos y orgánicos.

“Desde las chinampas hasta el hogar”, dicen, yes un buen eslogan. “Son productos que no tienen químicos y cuya venta apoya al agricultor porque actualmente se les paga un precio muy bajo”, señalan.

De hecho, Lorenza Miranda, alumna del Tec de Monterrey, y David Hernández, lanzaron El Axolote, startup que apoya la distribución de las hortalizas.


Suena paradójico que un método prehispánico, declarado Patrimonio de la Humanidad por la Unesco en 1987, siga en pie de lucha ante al cambio climático, pero así es. ■

Vea la fotogalería completa en:
www.milenio.com







Estos ejidos los conforman familias del barrio La Santísima en Xochimilco.



El productor Narciso Alvarado.



Se apoya al agricultor al pagar un precio justo.



Trabajan la tierra sin utilizar pesticidas.



Este proyecto busca el rescate del ecosistema.

SISTEMA DE AGUAS DE LA CIUDAD DE MÉXICO
(SACMEX)



Almacenaje 44% menor en presas del Cutzamala

ALBERTO JIMÉNEZ

7

El almacenamiento promedio de los tres principales embalses del Sistema Cutzamala (El Bosque, Valle de Bravo y Villa Victoria), que abastece a una parte de la Zona Metropolitana del Valle de México (ZMVM), se ubicó, al pasado 19 de abril, en 44%, cifra menor al promedio histórico para esa fecha.

Así lo informó el Organismo de Cuenca Aguas del Valle de México de la Comisión Nacional del Agua, durante la sesión semanal del Comité Nacional de Grandes Presas.

Se detalló que el almacenamiento de la presa El Bosque se ubica en 36.1%, con 73 millones de metros cúbicos (Mm3); Valle de Bravo en 53.4%, con 210.8 Mm3, y Villa Victoria en 32.7%, con 60.7 Mm3.

Además, se subrayó que se mantiene la entrega de agua en bloque promedio de 14.72 metros cúbicos por segundo (m3/s) a la ZMVM.

SECRETARÍA DE SALUD



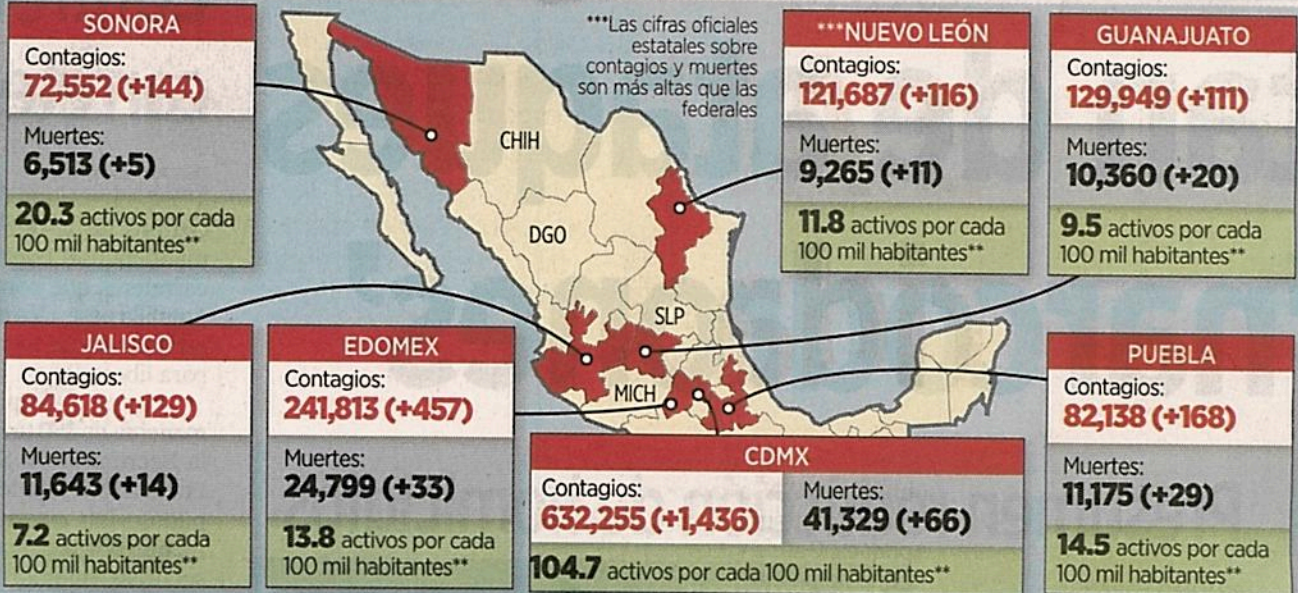
549 MUERTES MÁS

INCREMENTO DE CASOS:

0.2%

ACTIVOS ESTIMADOS:

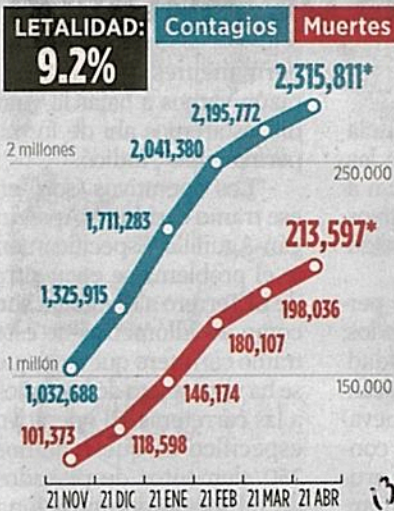
26,903



*Incluyen casos y decesos confirmados por dictaminación y asociación epidemiológica, según nueva metodología de Ssa.

** Activos estimados

Casos confirmados y muertes en México, según la Ssa.



ENTIDADES CON MAYOR TASA DE MORTALIDAD:

(Deceos por cada 100 mil habitantes)

| | |
|-----------------|-------|
| CDMX | 356.3 |
| Baja California | 220.8 |
| Sonora | 209.9 |
| Hidalgo | 195.8 |
| Edomex | 192.4 |
| Coahuila | 191.3 |
| Sinaloa | 188.6 |

MUNICIPIOS CON MÁS CASOS ACTIVOS

| | |
|-----------------------|-------|
| Álvaro Obregón | 1,929 |
| Iztapalapa | 1,563 |
| Tlalpan | 971 |
| Gustavo A. Madero | 921 |
| Querétaro | 554 |
| Puebla | 549 |
| Centro (Villahermosa) | 505 |

Fuente: UNAM



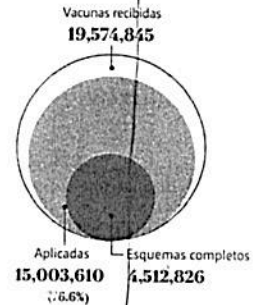
Emergencia sanitaria

21 de abril

Pandemia covid-19

La Ssa reportó 2 millones 315 mil casos y 213 mil 597 decesos por coronavirus en el país, en tanto, suman más de 15 millones de dosis aplicadas de vacunas, de las cuales falta completar el esquema de al menos 10 millones de personas

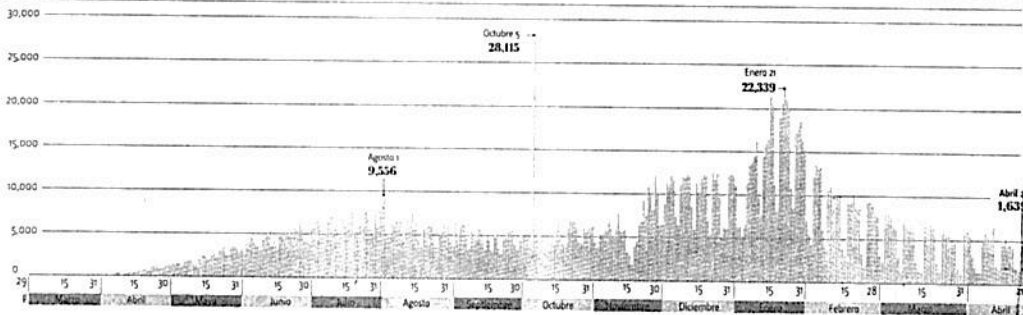
EN MÉXICO



A partir del 5 de octubre de 2020, debido al nuevo método epidemiológico se suman a la estadística de casos totales los confirmados por laboratorio y por asociación o dictaminación

Casos nuevos

Reportados por día

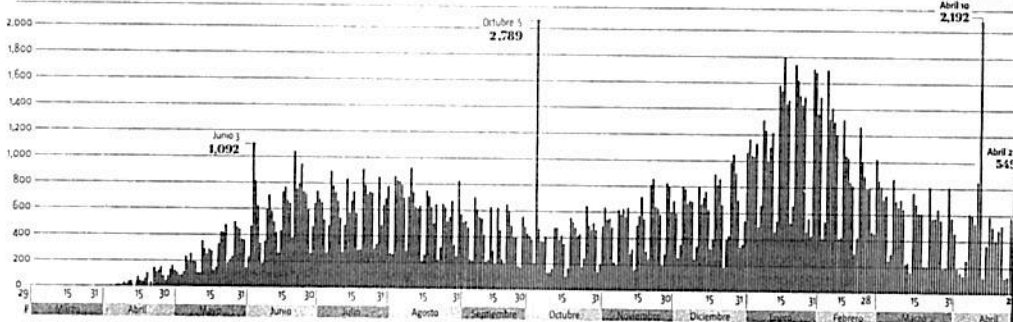


Contagios por entidad

| | | | | | | | | | | | |
|------------|---------|-----------------|--------|-----------------|--------|---------------------|--------|----------------|--------|----------|--------|
| CdMx | 632,255 | Sonora | 72,552 | Tamaulipas | 55,959 | Hidalgo | 37,835 | Zacatecas | 29,681 | Chiapas | 10,766 |
| Edomex | 241,813 | Coahuila | 67,668 | Chihuahua | 50,521 | Sinaloa | 37,371 | Aguascalientes | 25,747 | Campeche | 9,227 |
| Guanajuato | 129,949 | Querétaro | 67,635 | Baja California | 47,388 | Yucatán | 36,494 | Quintana Roo | 22,442 | | |
| Nuevo León | 121,687 | Tabasco | 63,303 | Michoacán | 46,487 | Durango | 33,162 | Tlaxcala | 19,227 | | |
| Jalisco | 84,618 | San Luis Potosí | 61,897 | Oaxaca | 45,427 | Morelos | 31,608 | Nayarit | 11,646 | | |
| Puebla | 82,138 | Veracruz | 59,138 | Guerrero | 39,688 | Baja California Sur | 29,751 | Colima | 11,111 | | |

Decesos nuevos

Reportados por día



Fallecidos por entidad

| | | | | | | | | | | | |
|------------|--------|-----------------|-------|-----------------|-------|--------------|-------|---------------------|-------|----------|-------|
| CdMx | 41,329 | Veracruz | 9,073 | Hidalgo | 5,961 | Tabasco | 4,082 | Aguascalientes | 2,392 | Colima | 1,260 |
| Edomex | 24,799 | Baja California | 7,938 | Michoacán | 5,365 | Yucatán | 3,637 | Durango | 2,294 | Campeche | 1,157 |
| Jalisco | 11,643 | Chihuahua | 6,552 | San Luis Potosí | 5,094 | Oaxaca | 3,278 | Tlaxcala | 2,272 | | |
| Puebla | 11,175 | Sonora | 6,513 | Tamaulipas | 4,879 | Morelos | 2,976 | Nayarit | 1,838 | | |
| Guanajuato | 10,360 | Coahuila | 6,179 | Querétaro | 4,246 | Zacatecas | 2,695 | Chiapas | 1,426 | | |
| Nuevo León | 9,265 | Sinaloa | 5,972 | Guerrero | 4,134 | Quintana Roo | 2,541 | Baja California Sur | 1,322 | | |

Vacunación

| | |
|----------------------------|-----------|
| Total diciembre 2020 | 29,564 |
| Total enero de 2021 | 662,290 |
| Total febrero de 2021 | 1,032,353 |
| Total marzo de 2021 | 5,321,345 |
| Total hasta el 20 de abril | 6,929,058 |

EL MUNDO

Contagios: 143,482,559

Recuperados: 82,198,734

Fallecidos: 3,055,018

Países con más casos

Acumulados

Estados Unidos: 31,860,862

India: 15,616,130

Brasil: 14,122,795

Francia: 5,436,227

Rusia: 4,673,699

Países con más muertos

Acumulados

Estados Unidos: 569,203

Brasil: 381,475

México: 213,597

India: 182,553

Reino Unido: 127,557