

# SECRETARÍA DE GOBIERNO



## Rechaza líder de Limpia directorio propuesto para reponer la elección

Dicha figura no está contemplada en los estatutos, dice // Mantiene amago de protesta

ALEJANDRO CRUZ FLORES

26-EDP

El líder de los trabajadores de Limpia del Gobierno de la Ciudad de México, Hugo Alonso Ortiz, rechazó el directorio propuesto por la Federación de Sindicatos de Trabajadores al Servicio del Estado (FSTSE) para que se encargue de reponer la elección del presidente del sindicato de trabajadores de la administración capitalina.

Señaló que la dirigencia provisional propuesta por el líder de la FSTSE, Joel Ayala, al Tribunal Federal de Conciliación y Arbitraje no está contemplada en los estatutos sindicales, por lo que "es ilegal".

Asimismo, acusó al tribunal de entrometerse en la vida interna del sindicato y violar el acuerdo 87 de la Organización Internacional del Trabajo al insistir que nunca se notificó formalmente a la anterior dirigen-

cia de que hubiera una orden para cancelar la elección del 9 de enero.

Ante esta situación, Alonso Ortiz, quien se proclama dirigente de la organización sindical tras supuestamente ganar la elección, pese a los fallos del TFCA y de una juez de amparo que ordenaron su cancelación, amagó de nueva cuenta con movilizar a los más de 30 mil trabajadores que emitieron su voto.

Señaló que aún no se ha definido el día y la hora de dicha protesta, pero afirmó que se realizará esta misma semana en el Zócalo.

En tanto, trabajadores que rechazan a Alonso Ortiz acusaron que de nueva cuenta se presentó en las instalaciones del sindicato, donde, aseguraron, se violentaron las puertas de diversas oficinas, incluida la de quien fue el otro candidato a la presidencia del gremio, Armando Bautista, quien en la anterior gestión sindical fue secretario de Trabajo y Conflictos.

Lo anterior, señalaron, pone en riesgo los expedientes de distintos trabajadores "de ser robados o extraviados, por lo que podría tener como consecuencia la pérdida de remuneraciones y prestaciones de los empleados, que para recuperarlas tendrían que invertir mucho tiempo y dinero en recuperarlos".

h2



# Avalan pasarela a consejeros de CDH

- Congreso local aprueba formato de entrevista a candidatos
- Cumplen con requisitos para puesto honorario 9 aspirantes

**HÉCTOR CRUZ**

—metropoli@eluniversal.com.mx

Por unanimidad de votos, los integrantes de la Comisión de Derechos Humanos del Congreso local aprobaron el formato para entrevistar a los candidatos a ocupar los cargos de Consejeros Honorarios de la Comisión de los Derechos Humanos de la Ciudad de México (CDH).

El presidente de dicha comisión, Temístocles Villanueva Ramos, informó que las personas que cumplieron con todos los requisitos son Aidé García Hernández, María Guadalupe de Jesús Rivero Rodríguez y Miguel Ángel Martínez González.

Lo mismo que María Candelaria Salinas Anaya, Manuel Jorge Carrereón Perea, Abraham Daniel Manríquez Santiago, Cecilia Elena Guillén Lugo, Gabriel Isaac Rojas y Rosalinda Morales Durán.

Detalló el también diputado local de Morena que las entrevistas se realizarán los próximos días 30 y 31 del presente mes, cuyas diligencias tendrán una duración máxima de 20 minutos, en las cuales el postulante hará la presentación de su plan de trabajo.

Posteriormente, los 11 inte-

**“Las entrevistas se realizarán los próximos días 30 y 31 del presente mes, cuyas diligencias tendrán una duración máxima de 20 minutos”**

**TEMÍSTOCLES VILLANUEVA**

Presidente de la Comisión de Derechos Humanos del Congreso local

grantes de dicha comisión realizarán preguntas a cada uno de los aspirantes. Una vez planteados los cuestionamientos por parte de los representantes populares, los candidatos tendrán cinco minutos para responder.

Cabe destacar que durante la reunión de este lunes, sólo asistieron Temístocles Villanueva, Isabela Rosales Herrera, Leticia Estrada Hernández y Martín Padilla Sánchez, de Morena; Jorge Gaviño Ambriz, del PRD, y Janet Guerrero Maya, del PT.

Faltaron Margarita Saldaña Hernández, del PAN; Ana Cristina Hernández Trejo y Guadalupe Aguilar Solache, de Morena; Miguel Ángel Salazar Martínez, del PRI; y Víctor Hugo Lobo Román, del PRD.

Además, los integrantes de la Comisión de Derechos Humanos del Congreso local aprobaron el dictamen al punto de acuerdo por el que se exhorta a los congresos locales de Sonora, Chihuahua, Chiapas y Morelos, para que en el ámbito de sus atribuciones lleven a cabo las acciones necesarias para armonizar sus constituciones en materia de derechos humanos.

**Regresión.** Por otra parte, Gaviño Ambriz durante la reunión pidió a los demás diputados estar muy atentos de la posible reforma constitucional en materia penal.

Explicó que estos cambios serán en el Sistema Penal Acusatorio, así como una pretensión de tener un código penal general, “ya que puede implicar una regresión de derechos de la Ciudad de México”, advirtió.

En tanto, la diputada local de Morena Leticia Estrada Hernández solicitó realizar una reunión de trabajo para analizar e intercambiar información en materia de salud.

Sobre todo, consideró, por la entrada en funciones del Instituto para la Salud y el Bienestar (Insabi) que tantos problemas ha generado entre los mexicanos, sobre todo en los capitalinos. ●

**SECRETARÍA DE GESTIÓN INTEGRAL DE RIESGOS Y  
PROTECCIÓN CIVIL**



B-2

# Sorprende el frío a capitalinos y mexiquenses

● Bajas temperaturas continuarán hasta el próximo jueves en la metrópoli, informan autoridades locales

18 Mar

REBECA JIMÉNEZ Y SALVADOR CORONA

—metropoli@eluniversal.com.mx

Las primeras nevadas del año cubrieron de blanco los volcanes Popocatepetl y el Nevado de Toluca, donde ayer se registró una copiosa caída de granizo, aguanieve y el descenso en la temperatura a menos de cero grados centígrados.

En esas zonas, esta semana se pronostican temperaturas de menos 3 grados, debido a la masa polar que se extiende por todo el país, que también afecta a la Ciudad de México, donde autoridades prevén que el frío se prolongue hasta el jueves 23 de enero.

Autoridades de Protección Civil decidieron restringir el acceso a visitantes al cráter del Nevado de Toluca, informó Luis Felipe Puente Espinosa, titular de la dependencia en el Estado de México.

Personal de Alta Montaña y la Central de Emergencias del Estado de México, conocida como C5 de la Secretaría de Seguridad estatal, reportó caída continua de granizo a partir de la segunda pluma de acceso al Xinantécatl, como también se conoce al Nevado, cuyo cráter se ubica a 4 mil 860 metros sobre el nivel del mar.

En el Nevado de Toluca se reportaron temperaturas de cero grados, incluso en la zona urbana de Zina-

cantepec y Toluca se esperan temperaturas de entre 2 y menos 3 grados durante la noche y la madrugada del martes.

La caída de nieve despertó la curiosidad de cientos de paseantes, que no pudieron ingresar al Nevado, por la restricción de acceso que establecieron elementos de Alta Montaña para salvaguardar la seguridad de los visitantes.

Comunidades como Loma Alta, Raíces y el paraje Las Lágrimas también se cubrieron de blanco y se espera que autoridades locales y estatales activen los protocolos de protección a la ciudadanía ante el descenso de la temperatura.

# 17

**GRADOS** es la temperatura máxima que se espera a lo largo del día durante este martes, de acuerdo con autoridades capitalinas.

En otro punto del Estado de México, en el volcán Popocatepetl también se registró una intensa nevada que cubrió gran parte del coloso, que por su actividad volcánica prácticamente había perdido su cubierta blanca ayer, pero la nieve se extendió hasta sus faldas, reportaron vecinos de Amecameca.

**Siete alcaldías resienten bajas temperaturas.** Debido a una masa de aire polar, las bajas temperaturas se mantendrán en la capital hasta el próximo jueves, provocando heladas sobre las sierras y partes altas del sur y poniente, en alcaldías como Álvaro Obregón, Cuajimalpa, Magda-

lena Contreras, Milpa Alta, Tlanahuac, Tlalpan y Xochimilco.

La Secretaría de Gestión Integral de Riesgos y Protección Civil indicó que el lunes se presentó una temperatura mínima de 4 y 6 grados entre las 03:00 y 08:00 horas de la mañana, estos datos se presentarán nuevamente este martes con una temperatura máxima de 17 grados a lo largo del día, por lo que exhorta a los ciudadanos a vestir por lo menos tres capas de ropa.

De acuerdo con el pronóstico extendido de 96 horas del Sistema Meteorológico Nacional, se prevé que el frente frío 32 se mueva el jueves a estados del norte del país. ●



GOBIERNO DE LA  
CIUDAD DE MÉXICO

**REFORMA**  
COMUNICACIÓN DE MÉXICO

Página:


1

Sección:

C9


Fecha:

21 ENE 2020



## Y seguirá...

Las lluvias y el frío de ayer provocaron que los capitalinos sacaran del armario sus prendas invernales. Las bajas temperaturas persistirán el resto de la semana. Hoy la mínima será de 5 grados.



Alfredo Moreno



## Nevadas en las zonas montañosas

# Ambiente gélido y <sup>76</sup>lluvias afectan al país

● En la CDMX se esperan temperaturas de entre 4 y 6 grados; refuerzan plan de auxilio

## Refuerzan campaña de invierno ante pronóstico de heladas en la capital

### Emiten alerta amarilla en 10 alcaldías // Apoyan a la población en situación de calle

ALEJANDRO CRUZ FLORES

26-08

Ante las bajas temperaturas que afectan a la Ciudad de México, el gobierno capitalino reforzó el programa de repartición de cobijas y cenas calientes entre los habitantes de las zonas altas y población en situación de calle, al tiempo que la Secretaría de Gestión Integral de Riesgos y Protección Civil advirtió que el frío continuará este martes con posibilidades de heladas.

Señaló que en las primeras horas de este día se registrarán temperaturas de entre cuatro y seis grados centígrados, sobre todo en las zonas altas, y una máxima de 15 grados, así como altas posibilidades de lluvias ligeras generalizadas.

Debido a estas condiciones, la

dependencia emitió alerta amarilla en las demarcaciones territoriales de Álvaro Obregón, Cuajimalpa, Milpa Alta, Magdalena Contreras, Iztapalapa, Miguel Hidalgo, Tláhuac, Tlalpan, Xochimilco y Gustavo A. Madero.

Mientras, en la Secretaría de Inclusión y Bienestar Social se informó que intensificó la campaña Abrigando la ciudad, con la que se han repartido alrededor de 90 mil cobijas en las zonas altas y repartido más de 220 mil cenas entre la población que vive en la calle, a la cual se invita a pasar la noche en un albergue.

Ayer, según datos de Protección Civil, las temperaturas oscilaron entre seis y 15 grados centígrados, y se registraron vientos del norte de entre 15 y 30 kilómetros por hora, además de lluvias en algunas zonas como el centro de la ciudad.

Dichas condiciones son provocadas por el frente frío número 32, que continuará afectando hoy al sur del país, y según el pronóstico del Sistema Meteorológico Nacional, en la capital del país puede provocar chubascos y bancos de niebla matutinos.



GOBIERNO DE LA  
CIUDAD DE MÉXICO

EXCELSIOR  
www.excelsior.com.mx

Página:

18

Sección:

Com

Fecha:

21 ENE 2020

**El frío seguirá.** En diez alcaldías se activó ayer la alerta amarilla por bajas temperaturas, las cuales podrían llegar hoy a 4 grados centígrados, informó ayer Protección Civil. Se trata de Álvaro Obregón, Cuajimalpa, Gustavo A. Madero, Iztapalapa, La Magdalena Contreras, Miguel Hidalgo, Milpa Alta, Tláhuac, Tlalpan y Xochimilco. 19/1





## Ola de frío congela el Valle de México; por nieve, cierran carreteras

**HAY ALERTA AMARILLA** por el frío. Se esperan temperaturas de entre 4 y 6 grados centígrados para este martes. Autoridades de protección civil de la CDMX alertaron a la población en siete alcaldías donde la temperatura podría descender a 4 grados. El frente frío 32 mantendrá congelado el centro del país. Ayer, el Nevado de Toluca se vistió de blanco y varias carreteras de la zona fueron cerradas por el hielo.



**Necesario tomar provisiones ante bajas temperaturas en la megalópolis**  
Pág. 11



FOTO: IGNACIO HUITZIL

**CUBIERTO DE MANTO BLANCO**

# Ofrece Nevado de Toluca hermoso paisaje invernal


NOEL F. ALVARADO Y J. ADALBERTO VILLASANA

Con advertencia del riesgo, paseantes y vecinos del lugar acudieron a tomarse la foto; se les pidió usar calzado y ropa adecuados

**A**maneció el Nevado de Toluca cubierto de nieve, por lo que de inmediato paseantes y vecinos del lugar decidieron ir a tomarse la foto del recuerdo,



Hay permanente vigilancia en la zona / FOTO: CORTESÍA GEM



Página:

1-11

Sección:

Fecha:

## Ofrece Nevado

pero las autoridades advirtieron sobre los riesgos, además de lo necesario que es la utilización de calzado y ropa adecuada.

La Coordinación General de Protección Civil del Estado de México instó a la población a extremar precauciones ante el clima adverso que se pronostica para la zona del Nevado de Toluca, pues se prevé alta probabilidad de caída de granizo, agua nieve y nieve en la zona.

La temperatura pronosticada para esta zona es de -6 °C, y un porcentaje de humedad de 85, vientos entre 60 km/h y 70 km/h.

La dependencia estatal informó que debido a las condiciones climatológicas imperantes, donde se tiene la presencia de

granizo, se determinó restringir el acceso de visitantes al cráter del volcán. Personal en turno se mantiene pendiente para brindar auxilio a quienes así lo requieran.

Por su parte, la Secretaría de Salud del Estado de México informó que a través del Dispositivo Preventivo Invierno 2019-2020, el Servicio de Urgencias del Estado de México (SUEM) se mantiene alerta para brindar apoyo a la población que así lo requiera.

### FRÍO Y LLUVIA EN LA CDMX

En la capital del país la población tuvo que sacar chamarras, bufandas, paraguas y guantes, entre otras prendas, por la baja temperatura y lluvia registrada por la mañana.

Para este martes el Pronóstico Regional para el Valle de México y la Megalópolis, emitido por el Servicio Meteorológico Nacional (SMN) es de cielo medio nublado, sin posibilidad de lluvia en la Ciudad de México y el Estado de México.

La temperatura máxima estimada en la Ciudad de México oscilará entre los 20 y 22°C; mientras que la mínima se ubicará de 6 a 8°C al amanecer., con viento de componente oeste de 15 a 30 km/h.

El Frente Frío Número 32, que se extiende en la Península de Yucatán y el suroeste de México, y la masa de aire frío asociada, origina ambiente frío en la mayor parte de México.



## Continuará el frío en la CdMx <sup>25 ene</sup>

Se activó la alerta amarilla en la Ciudad de México por pronóstico de temperaturas bajas y heladas entre las 4:00 y 8:00 horas de hoy en las partes altas de Álvaro Obregón, Cuajimalpa, Gustavo A. Madero, Iztapalapa, Magdalena Contreras, Miguel Hidalgo, Milpa Alta, Tláhuac, Tlalpan y Xochimilco, con temperaturas que oscilarán entre los 4 y 8 grados centígrados. Las autoridades recomendaron a la población abrigarse con varias capas de ropa. Redacción



LAURA LOVERA



HOY, TEMPERATURAS DE 4° Y 6°; MAL TIEMPO, HASTA EL JUEVES

# Amanecen 'escarchados' capitalinos

R. JIMÉNEZ Y S. CORONA

8

Las primeras nevadas del año cubrieron de blanco los volcanes Popocatepetl y el Nevado de Toluca, donde ayer se registró una copiosa caída de granizo, aguanieve y el descenso en la temperatura a menos de cero grados centígrados.

En esas zonas, esta semana se pronostican temperaturas de menos tres grados, debido a la masa polar que se extiende por todo el país, que también

afecta a la CDMX y Edomex, donde autoridades prevén que el frío se prolongue hasta el jueves 23 de enero.

Autoridades de Protección Civil decidieron restringir el acceso a visitantes al Nevado de Toluca.

## FRÍO PEGARÁ A 10 ALCALDÍAS.

Las bajas temperaturas se mantendrán en CDMX hasta el próximo jueves, provocando heladas sobre las sierras y partes altas del sur y poniente, en alcaldías como Álvaro Obregón,

Cuajimalpa, Magdalena Contreras, Milpa Alta, Tláhuac, Iztapalapa, Tlalpan, Xochimilco, Gustavo A. Madero y Miguel Hidalgo.

La Secretaría de Gestión Integral de Riesgos y Protección Civil indicó que ayer se presentó una temperatura mínima de 4 y 6 grados entre las 03:00 y 08:00 horas de la mañana y se repetirán nuevamente este martes, por lo que exhorta a los ciudadanos a vestir por lo menos tres capas de ropa.



## Heladas en diez alcaldías

REDACCIÓN  
GRUPO CANTÓN 10


**CIUDAD DE MÉXICO.**— La Secretaría de Gestión de Riesgos y Protección Civil (SGIRPC), informa que la madrugada de este martes prevalecerán las bajas temperaturas en la Ciudad de México con neblinas y heladas en zonas altas de diez alcaldías.

La temperatura podría caer hasta a cuatro grados en la madrugada del martes, informó la SGIRPC. Las afectadas son Álvaro Obregón, Cuajimalpa, GAM, Iztapalapa, M. Contreras, Miguel Hidalgo, Milpa Alta, Tláhuac, Tlalpan y Xochimilco.

La dependencia indicó que se pronostica que la temperatura descienda de cuatro a seis grados centígrados entre las 04:00 y 08:00 horas.

Se espera predomine el cielo nublado, con lluvias ligeras intermitentes durante el día. La temperatura máxima será de 16 Grados Celsius.

El Servicio Meteorológico Nacional señala que el Frente Frío 32 y su masa de aire mantendrán ambiente frío en el centro, el noreste y el oriente de México y se extenderá con características de estacionario en el Mar Caribe su masa de aire frío cubrirá el noreste, oriente y sureste del país.



· Abríguese, hoy habrá más frío en la capital



## Evacuan a 9 mil de la Torre Mayor; casi 23 mil policías participan en simulacro

LAURA GÓMEZ FLORES

25-01-20  
Un total de 22 mil 923 policías, apoyados por 2 mil 375 vehículos y 60 paramédicos, participaron en el macrosimulacro de terremoto, donde la Comisión de Derechos Humanos de la Ciudad de México registró un tiempo de evacuación de sus instalaciones de dos minutos y 45 segundos; mientras en Benito Juárez se hizo en dos minutos con 50.

José Merino, coordinador de la Agencia Digital de Innovación Pública, señaló que dicha demarcación tuvo uno de los tiempos de evacuación más bajos en la ciudad, donde se registró únicamente la atención de una mujer por crisis nerviosa, en la colonia Narvarte.

En tanto, integrantes de la Brigada Rotaria de Seguridad y Rescate desalojaron a 9 mil personas de la Torre Mayor, uno de los edificios más altos de la capital, en un tiempo de 15 minutos, en los cuales atendieron siete urgencias médicas, entre ellas tres simulaciones de aborto, quemaduras y aplastamiento.

La activación de la alerta sísmica provocó que la gente se congregara en los puntos de seguridad y, a diferencia de otras ocasiones que aprovechaban para desayunar o ir de compras, siguió las indicaciones de los encargados del área de Protección Civil de instalaciones públicas y particulares.

“El temor de que un sismo como los de septiembre de 1985 y 2017 vuelva a suceder nos ha llevado a

participar en todos los simulacros y ser más conscientes de los riesgos a que nos enfrentamos ante un fenómeno de este tipo”, coincidieron en señalar trabajadores entrevistados.

La alcaldía de Magdalena Contreras señaló que el ejercicio se realizó con éxito, con el apoyo de una centena de brigadistas que apoyaron el desalojo de distintas oficinas, pues “es una prioridad para esta administración saber cómo actuar ante una emergencia”, dijo su titular, Patricia Ortiz.

En las inmediaciones del edificio Chihuahua, en Tlatelolco, paramédicos del Escuadrón de Rescate y Urgencias Médicas realizaron el rescate simulado de dos personas atrapadas dentro de un automóvil aplastado por una viga.



Realizan primer macrosimulacro del año

# Bajan tiempo de evacuación... pero en SRE tardan 25 minutos

**MINUTOS** después de la alerta, algunos comenzaron a salir; legisladores y personal en Palacio Nacional evacuan en cinco minutos; Monreal destaca orden en el Senado

• Por J. Butrón, S. Ramírez, K. Mora y A. López

12

Mientras que el Gobierno de la Ciudad de México destacó que disminuyó el tiempo de evacuación, de siete a seis minutos por un temblor, en comparación con el último simulacro, en dependencias como en la Secretaría de Relaciones Exteriores (SRE) la salida de empleados tardó hasta 25 minutos.

Ayer, en punto de las 11:00 horas se activaron miles de altavoces con la alerta sísmica en la capital del país, durante el primer macrosimulacro del año ante un posible sismo de magnitud 7, con epicentro en Acambay, Estado de México.

## o el dato

Alfonso Durazo, secretario de Seguridad y Protección Ciudadana, señaló que aunque no hubo errores durante el macrosimulacro hay protocolos que se pueden mejorar.

Oficinistas, peatones, funcionarios, legisladores y mandatarios salieron de los inmuebles un minuto después de que se diera aviso en las bocinas de miles de postes de que se trataba de un simulacro; ya en calles de la capital del país buscaron un punto seguro o de menor riesgo en lo que terminaba la emergencia, para regresar a su rutina o lugar de trabajo.

Entre los sitios desalojados que reportaron un tiempo menor de evacuación al

promedio de la administración capitalina se encuentran el Senado de la República, San Lázaro y Palacio Nacional, con poco más de cinco minutos.

Mil 340 personas, entre senadores, asesores, visitantes y empleados abandonaron en tiempo récord de cinco minutos y 10 segundos la Cámara alta, señaló el presidente de la Junta de Coordinación Política (Jucopo), Ricardo Monreal, quien destacó que en el recinto están preparados para proceder con rapidez ante una emergencia y ubicarse en un punto seguro, que en este caso se encuentra en el Parque Luis Pasteur, entre Insurgentes y Paseo de la Reforma.

"Todos siguieron las indicaciones

para no amontonarse, aventarse o precipitarse. Salieron con orden", señaló el morenista al reconocer que esto es ejemplo de evacuar con total organización; mientras que en la Cámara de Diputados fueron seis minutos los que demoraron en desalojar los edificios del recinto.

En tanto, en Palacio Nacional tardaron cinco minutos en evacuar a más de mil 500 personas, entre quienes estaba el Presidente Andrés Manuel López Obrador, quien se resguardó en el Patio de Honor.

A unos metros, reporteros simulaban estar en una conferencia matutina al momento

## o el tip

Académicos y estudiantes de la UNAM se sumaron al simulacro para fomentar medidas de seguridad que permitan reducir riesgos.

sólo para comenzar a evacuar; 20 minutos después aún había gente saliendo del inmueble de más de 20 niveles.

Brigadistas con chalecos verdes y anaranjados cortaron el tránsito para permitir el paso de los empleados hacia la Alameda Central; se reportó que una mujer requirió atención médica por el esfuerzo de bajar desde su oficina.

Pese a la gran participación hubo lugares en los que se reportó menos atención a este simulacro, como en el Consejo de la Judicatura Federal (CJF), donde el personal regresó al inmueble tres minutos después de que sonara la alerta; mientras que otros seguían desocupando sus edificios.

Además, automovilistas y motociclistas minimizaron el escenario de emergencia, pues siguieron su camino sin detenerse, pese a que los peatones buscaban un sitio de resguardo.

de la alerta, 30 segundos después los encargados de la seguridad abrieron las puertas para salir al patio central, sitio en el que se protegieron del supuesto movimiento telúrico junto a empleados de otras áreas, informó el coordinador de Protección Civil de las instalaciones, Francisco Javier Zedillo.

En el ejercicio participó el secretario de Hacienda, Arturo Herrera, quien destacó que "los eventos de 2017 nos dejaron claro que debemos estar preparados".

Y el sitio que registró el mayor tiempo fue la Cancillería, pues tardaron cinco minutos

2

Simulacros más se espera realizar en los próximos meses





## Hospitales de la ciudad evacuaron sin contratiempos

Los hospitales de la Ciudad de México fueron evacuados sin contratiempos en el primer Macrosimulacro del año, al menos de forma parcial, por las condiciones de los pacientes.

Ayer, a las 11:00 horas, en Avenida Cuauhtémoc, a la altura del Hospital General de Xoco, elementos de la SSC cerraron el paso vehicular con una cinta amarilla e invitaron a los peatones a ubicarse sobre la vialidad, mientras explicaban a algunos que se trataba de un simulacro.

Por espacio de cinco minutos, los participantes aguardaron a que los policías les indicaran que el ejercicio había concluido y reabrieron la avenida.

Al interior del nosocomio, el personal y los familiares de los pacientes se colocaron en los puntos de reunión a la espera de que las brigadas de Protección Civil "revisaran" las instalaciones para continuar con sus actividades.

"Sabíamos del simulacro, pero no que nos teníamos que colocar en la avenida; ahorita están varias patrullas y policías, pero en una emergencia no sabemos si haya tantos (uniformados) y puede pasar un acci-

### ¿Y EN EL METRO?

● Al interior de las 12 Líneas del Metro, la circulación de trenes no fue interrumpida ni hubo desalojo de usuarios, pues la infraestructura de las estaciones y cajones de vía son consideradas zonas de alta seguridad. Ante un evento de sismo se recomienda permanecer dentro de las instalaciones.

/REDACCIÓN

dente", destacó Rosa, quien estaba en la zona.

Mientras que en el Hospital General Balbucena se vio salir pacientes en estado menor, doctores, enfermeras y personal administrativo.

La alerta sísmica duró un minuto, por lo que las diferentes agrupaciones de personas se distribuyeron en varios puntos que la administración había colocado.

Román, paciente de la institución, comentó que la atención en los hospitales es lenta y con eventos de esta índole, aún más.

"Pues es difícil a veces obedecer, porque llevas esperando a que te atiendan, luego pasan estos eventos y te retrasan más, y uno tiene que hacer más cosas", indicó.

/ANAHÍ MORENO Y MARCO FRAGOSO



**SEGURIDAD.** En el Hospital de Xoco se estableció el punto de reunión sobre Avenida Cuauhtémoc.



## Evacuan en CEDA a 5 mil

REDACCIÓN


GRUPO CANTÓN

### CIUDAD DE MÉXICO.—


Un total de 5,452 personas fueron evacuadas de naves comerciales, áreas comunes y oficinas administrativas de la Central de Abasto, como parte del primer Simulacro Nacional realizado en 2020.

En punto de las 11:00 horas sonaron los altavoces, locatarios, clientes y diableros salieron en orden de sus locales y pasillos hacia los 20 puntos de seguridad ubicados en cabeceras y estacionamientos de las helicoidales, con el apoyo de elementos de Tránsito, quienes detuvieron la circulación de vehículos.

En el ensayo participaron 110 personas, entre Policía Sectorial, Metropolitana y Auxiliar.



Posterior al simulacro inspeccionaron las instalaciones



# El gran ensayo

## Crónica

HUMBERTO RÍOS NAVARRETE  
CIUDAD DE MÉXICO

20-27  
**U**n helicóptero del agrupamiento Cóndores de la policía capitalina sobrevolaba el cruce de Paseo Reforma e Insurgentes, una de las principales áreas de movimiento vehicular y comercial de la capital del país, como preludio del primer Simulacro Nacional de este 2020. Eran las 10:50 de la mañana.

Algunos viandantes quedaban sorprendidos mientras cruzaban por calles que bordean el monumento a Cuauhtémoc, en cuyo basamento llamaban la atención policías con perros rescatistas. Otros peatones, en cambio, sabían que estaba proyectado el primer gran simulacro a escala nacional.

Entonces fue cuando empezaron a llegar patrullas y piquetes de policías de la Secretaría de Seguridad Ciudadana, una camioneta todoterreno de la Secretaría de la Defensa Nacional y cuatro carros de bomberos, cuyos inte-

grantes se apostaron en los alrededores, donde diez minutos después se inició el macrosimulacro, luego de que se activara la alarma sísmica. El tráfico vehicular fue detenido y acordonada la zona.

Hombres y mujeres policías con chaleco fluorescente bloquearon con cintas laterales de Paseo de la Reforma e Insurgentes, así como arterias secundarias que bordean las colonias Juárez y Cuauhtémoc. Vehículos particulares y de transporte público frenaron para dar paso a los peatones.

## La lateral de Paseo de la Reforma fue usada como punto de encuentro

Empleados de diferentes oficinas, dirigidos por compañeros encargados de la seguridad de siete inmuebles, comenzaron a salir para reunirse en los carriles centrales de Reforma, donde aguardaron.


La mayoría de los evacuados eran trabajadores y funcionarios

de la Secretaría de Cultura del gobierno federal que, de manera disciplinada, obedecían las indicaciones de quienes estaban designados en sus diversas áreas de trabajo para indicar las rutas que deberían seguir y la ubicación donde deberían estar para quedar a salvo en caso de una emergencia.

Alrededor de 3 mil empleados de inmuebles aledaños abandonaron oficinas y comercios en un tiempo récord de 8 minutos y 16 segundos, de acuerdo a funcionarios de la Secretaría de Secretaría de Gestión Integral de Riesgos y Protección Civil de Ciudad de México, representada por Juan Daniel Ledesma, quien, rodeado de colaboradores, monitoreaba el ensayo.

Poco después, pasado el simulacro, los participantes volvieron a sus labores, siguiendo indicaciones de compañeros que, vestidos ad hoc, hacían sugerencias a través de megáfonos. Las hileras entraban de manera uniforme. No faltaron los chascarrillos.

En la zona estaban alertas integrantes de la Secretaría de la Secretaría de la Defensa Nacional, Escuadrón de Rescate y Urgencias Médicas (ERUM), del Heroico Cuerpo de Bomberos,



El gran



**La plancha del Zócalo tuvo gran actividad.** ANDREAMURCIA/CO

la Secretaría de Gobierno local, además de Protección Civil de la alcaldía Cuauhtémoc.

—¿Y cuál fue el resultado?

—La estrategia era, como todo simulacro, ver cómo estamos preparados ante la emergencia

y todo ocurrió dentro de lo planeado —dijo una de las funcionarias de la Secretaría de Gestión Integral.

—¿Cómo salió el simulacro?

—Bien, exitoso —, responde Ledesma. ■



EN MACRO SIMULACRO NACIONAL

# PARTICIPARON 50 MILLONES DE PERSONAS

## En la CDMX alrededor de ocho millones de capitalinos intervinieron; óptimo funcionamiento de altavoces

**98%**

de los altavoces, 12 mil 118, se activaron

ERICK HERNÁNDEZ JUÁREZ  
GRUPO CANTÓN

**CIUDAD DE MÉXICO.**— Todo indicaba que el clima iba a boicotear el primer Macrosimulacro de 2020 organizado por las autoridades en materia de Protección Civil, sin embargo, no fue así. En punto de las 11 de la mañana de ayer, la alerta sísmica que anunciaba de manera hipotética un movimiento telúrico de magnitud 7 grados, con epicentro en el Estado de México, se escuchó.

**25**

mil inmuebles del Gobierno federal, presentes



Paramédicos y voluntarios afilnan tiempos

Y así, con el fin de reforzar la cultura de la prevención, estudiantes, trabajadores de oficinas y centros comerciales, entre otros, iniciaron la evacuación. Algunos lo tomaron en serio y bajaron aprisa, sin correr. Otros, a paso lento e incluso bromeando.



# PARTICIPARON

## TIEMPO RÉCORD

• En el Congreso de la Ciudad de México se desalojó el inmueble en un tiempo de un minuto con un segundo, sin ningún contrat tiempo, según indicó la presidenta de la Mesa Directiva, Isabela Rosales.



Un grupo de rapel rescató a gente atrapada en edificios

## ANTE EVENTUAL SISMO, HABRÍA:

- 587 mil efectivos de fuerza de tarea
- 26 mil vehículos, apoyarían
- 500 hospitales y centros de salud
- 66 mil camas disponibles

Encargados de Protección Civil, con chalecos naranja, amarillo u otros colores llamativos, apresuraban a sus compañeros de trabajo, incluso les asignaban zonas para resguardarse. Días previo al Macrosimulacro, los voluntarios fueron capacitados para poder evacuar a sus amigos.

En las escuelas primarias hubo orden, los niños salieron con paso rápido, pero sin correr, de la mano y al llegar a los patios, se colocaron en cuclillas y se cubrieron la cabeza, uno que otro curioso se enderezaba y veía qué estaba pasando. Los profesores daban órdenes para que siguieran en zonas seguras.

Al cabo de unos minutos, los voluntarios dieron "el parte" de la evacuación. Sin embargo, pi-

dieron a sus compañeros mejorar tiempos y tomar en serio los simulacros.

Fueron varios los que aprovecharon la oportunidad para comprar el desayuno o platicar con los amigos que estaban a su costado con el fin de hacer más amena la mañana y olvidar cómo se te enfriaban las mejillas cuando pegaba el viento frío.

Tras el Macrosimulacro, Alfonso Durazo, titular de la Secretaría de Seguridad y Protección Ciudadana estimó la participación de 50 millones de personas.

Detalló que en el ejercicio participaron alrededor de 100 mil inmuebles que albergan a poco más de siete millones de personas en todo México. Por parte del Gobierno federal, participaron 25 mil inmuebles donde laboran 2.4 millones de personas, entre funcionarios y ocupantes de servicios.

Edomex y la Ciudad de México fueron los gobiernos que más inmuebles registraron para la participación en el ejercicio.



# Alerta Sísmica puede causar ataques de pánico: expertos

Las personas que sienten temor al oír la Alerta Sísmica pueden desencadenar ataques de pánico y en algunas ocasiones taquicardia, consideró Jorge Álvarez Facpsi, académico de la Facultad de Psicología de la Universidad Nacional Autónoma de México (UNAM).

Cabe recordar que al menos nueve personas sufrieron crisis nerviosas durante el sismo de ayer, según datos oficiales del Gobierno capitalino.

“Hay gente que muy eventualmente puede presentar taquicardia, pero que esto llegue a provocar un infarto es muy difícil, no es el caso común o regular, algunos padecen ataques de pánico; eventualmente hacen cosas no muy adecuadas, no buscamos que la población manifieste emociones, al contrario, pero en el momento que hay una alarma, por ejemplo, que pueda actuar de manera correcta”, manifestó el académico a 24 HORAS.

Resaltó que hay ciudadanos que no pueden mantener la calma, pero “no debemos sentirnos mal por eso, pues se debe a la estructura de la personalidad de cada uno y a quienes actúan de manera impulsiva”.

A pregunta expresa de cómo evitar una situación de pánico, Álvarez Facpsi señaló que deben recurrir a la respiración; por ejemplo, si la persona siente mareo o que le falta aire, debe recurrir a la técnica de respirar con calma para equilibrar la situación.

“La otra cuestión es seguir las instrucciones del personal de Protección Civil para saber si hay que evacuar o replegarse, existen ocasiones que no pueden evitar el pánico y se quedan paralizados, entonces lo recomendable es hacerse a un lado para evitar empujones”, apuntó.

El psicólogo indicó que después del si-

## ¿QUÉ HACER EN UN SISMO?

Éstas son algunas recomendaciones a seguir al ocurrir un terremoto:

- **Mantenga la calma** y obedezca las instrucciones del coordinador para emergencias.
- **No permita** que el pánico se apodere de usted.
- **Tranquilice** a las personas que estén a su alrededor.
- **Ejecute las indicaciones** previstas en el Plan de Acción.
- **Busque una zona** de repliegue o zonas de seguridad internas previamente señalizadas (muros, travesaños, columnas)
- **No utilice** los elevadores.
- **Aléjese de:** ventanas, cristales, cosas calientes, tableros eléctricos, maquinaria funcionando.
- **Aléjese de los** objetos que puedan caerse o deslizarse.
- **Ubíquese** en las zonas de seguridad o repliegue.

mulacro es recomendable volver a respirar y exhalar, pues “es necesario expresar las emociones o de lo contrario llorar, se requiere entenderlos y no señalarlos o burlarse, más bien estar cercanos a ellos, confortarlos, se debe actuar en consecuencia”.

Por su parte, el doctor Fernando Ortiz Lachica, del departamento de sociología de la Unidad Iztapalapa de la Universidad Autónoma Metropolitana (UAM), explicó que cualquier persona puede entrar en un trauma y eso es relativamente normal con el estrés postraumático

./ DANIELA WACHAUF

# SECRETARÍA DE MOVILIDAD





# Preven en Coapa nudos viales por Metrobús

ALEJANDRO LEÓN

El congestionamiento vehicular es habitual en el cruce de las avenidas Cañaverales y Cafetales, en Coapa, y con la construcción del carril confinado y la estación de la Línea 5 del Metrobús se agravará el flujo vial, plantearon colonos.

Avenida Cañaverales es de un carril por sentido, conecta con las arterias Sauzales y Tenorios. Mientras que Cafetales, por donde correrá la Línea 5, en el tramo sur, se reducirá a dos carriles para el paso de automovilistas.

Sin embargo, los colonos advirtieron que esos dos carriles se verán reducidos a uno con el paso de autobuses y camiones.

“De Calzada del Hueso a Periférico, es una zona escolar, son ocho escuelas a pie de la avenida, también es entrada y salida de los vecinos hacia Periférico.

“También servicios de emergencias hacen uso de esta avenida y ya ha habido emergencias, y no ha pasado el camión de bomberos,



■ Vecinos cuestionan la pertinencia de una estación, pues se estima mil 678 usuarios en día hábil.

las ambulancias. Eso es todo los días”, señaló Ivonne Cano, vecina de Rinconada Coapa.

De acuerdo con el Atlas de Riesgo Sísmico de la CD-MX, ese tramo de Cafetales, de Calzada del Hueso a Periférico, es de intensidad sísmica muy alta.

Cerca de donde será construida la estación del Metrobús, frente a Cafetales 130, hay varios edificios dañados por el sismo del 19S y que aún están en proceso de rehabilitación.

Al respecto, el Metrobús informó que han realizado

estudios de vibraciones que han derivado en que el diseño del carril confinado absorbe las vibraciones y no genera riesgo a las viviendas.


Además, el organismo indicó que han hecho recorridos para escuchar las preocupaciones vecinales.

Alejandro León



## Entra al quite

El RTP trasladó a millones de usuarios por obras en el Tren Ligero.



- La Red de Transporte de Pasajeros (RTP) utilizó 40 unidades para trasladar a los usuarios de Tasqueña a Huipulco.
- El Tren Ligero volvió a operar la semana pasada, después de seis meses de trabajos para sustituir las vías en el tramo que va de Tasqueña a Estadio Azteca.
- De julio a diciembre se transportaron 2 millones 506 mil 571 pasajeros con gratuidad.

Amallely Morales

**7.4**

millones de usuarios fueron trasladados.

**1.5**

millones de km recorrió la RTP en 6 meses.

# **SECRETARÍA DE OBRAS Y SERVICIOS**



## Fijación al aire

El Ángel de la Independencia será rehabilitado tras el 19S.


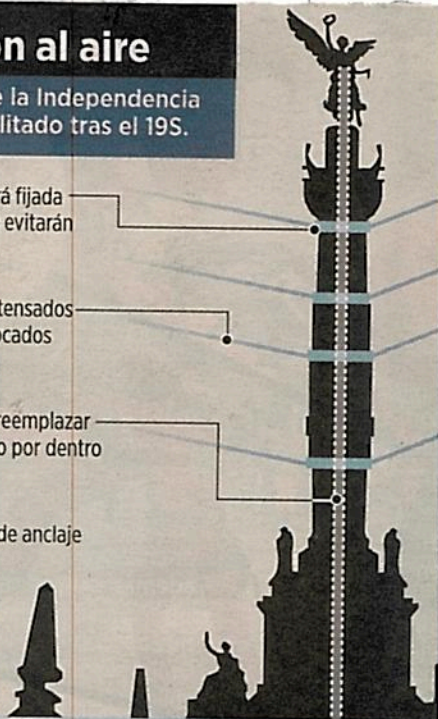
La columna será fijada con anillos que evitarán que se mueva.

Los aros serán tensados con postes colocados en los jardines.

Esto permitirá reemplazar el tubo de acero por dentro de la cantera.

Con el sistema de anclaje se realizarán los trabajos con seguridad.

■ El tubo de acero dentro de la columna debe ser reparado.



# MONTARÁN ANCLAJE

## Alistan medidas para reparar la columna del Ángel tras daños sufridos durante el 19S

IVÁN SOSA

Con 8.9 millones de pesos, en unos días empezará a ser reforzada la columna del Ángel de la Independencia y será necesario habilitar un sistema especial de anclaje, informó el Secretario de Obras y Servicios, Jesús Esteva.

"Dentro del Ángel hay un tubo de acero que se le colocó para reforzar la estabilidad, pero en el sismo del 19 de septiembre ese tubo registró movimientos, deformaciones y, entonces, hay que restituir algunos tramos de la estructura, hay que cambiar placas", explicó Esteva.

Para que trabajadores especializados puedan trabajar al interior del cilindro, el Instituto de Ingeniería de la UNAM sugirió instalar un sistema de anclaje, con tal de garantizar la estabilidad del monumento y evitar movimientos que pongan en riesgo a los expertos, comentó.

"Se hizo un ajuste en los tiempos para que, una vez asegurada la columna, se puedan hacer con mayor seguridad los trabajos en el interior, que es donde tenemos que restituir tramos del cilindro fracturada en algunos tramos", apuntó Esteva.

Inicialmente, se planteó fijar los elementos sobre las banquetas de Paseo de la Reforma.

"Nos habían propuesto hincar una especie de pilotes para fijar los tensores en la parte perimetral, pero preferimos hacer algo menos complicado", expuso el Secretario de Obras.

Ahora, el sistema de anclaje será sostenido dentro de las jardineras situados al interior de la rotonda durante las obras.

Una vez reforzada la estructura interna, lo que podría tomar menos de seis meses, procederán a restaurarse las afectaciones estéticas, agregó.

■ Los elementos quedarán anclados alrededor, en los jardines dentro de la rotonda, no en el monumento mismo".

**Jesús Esteva**

Secretario de Obras y Servicios

# SECRETARÍA DE DESARROLLO URBANO VIVIENDA



**AUTORIDAD DEL CENTRO HISTÓRICO BUSCA HACER CONSCIENCIA**

# Comercios bloquean con grasa drenaje del Centro

## Residuos especiales

Los aceites de cocina son grasas de origen animal o vegetal que son desechados después de ser utilizados en el cocinado de alimentos en los ámbitos doméstico, instituciones, hoteles y restaurantes, etc

Este aceite debe de disponerse de forma especial, para evitar:



Riesgo de atascos de tuberías



Incremento de costes en depuración de aguas residuales



Formación de película superficial en agua que afecta a los seres vivos



Se estima que un litro de aceite puede afectar a mil litros de agua

### ¿Cómo se recicla?

La Secretaría de Medio Ambiente (Sedema) cuenta con el Registro y Autorización para el Manejo Integral de Residuos (Ramir), es un trámite que todo prestador de servicios de manejo de residuos sólidos urbanos o de manejo especial (como las grasas y aceites) en la CDMX debe obtener

El Ramir incluye servicios de recolección y transporte; acopio y almacenamiento; reúso, reciclaje, tratamiento y disposición final

En 2018 se dio la autorización de 222 resolutivos Ramir en la CDMX

### Aceites y grasas vegetales

Generación reportada por los Ramir: 365 toneladas al año

Reciclaje reportado por los Ramir 365: toneladas al año

El principal destino del aceite reciclado es la generación de biodiésel; también sirve para fabricar jabones




## OTROS INTENTOS

- **Actualmente**, la Secretaría del Medio Ambiente (Sedema) cuenta con el Mercado de Trueque, donde se recolecta aceite de cocina gracias a un convenio que existe con Biofuels
- **En 2011**, el Gobierno del DF firmó un convenio con la empresa Luz Ecología para recolectar residuos de aceite en el Centro Histórico
- **En 2010**, la Sedema buscó poner contenedores especiales en 139 escuelas para que vecinos depositaran ahí su aceite, el cual sería recolectado por Biofuels

**PROGRAMA PILOTO.** En los mercados 2 de Abril y Abelardo Rodríguez, ambos en la colonia Centro, se colocaron contenedores especiales para el aceite usado.

FOTOS ESPECIAL



**Residuos.** El año pasado, en época de lluvias, fueron necesarias dos reparaciones seguidas, debido a tuberías taponadas por aceite

MARCOFRAGOSO

9

La Autoridad del Centro Histórico (ACH) enfrenta en épocas de lluvia inundaciones en la zona, causados por los comerciantes que tiran aceite en el drenaje, el cual se endurece y tapa los ductos; y aunque se realizan reparaciones en el sistema, al poco tiempo son necesarias de nuevo.

En una entrevista con **24 HORAS**, Dunia Ludlow, titular de la ACH, explicó que “cuando se mezcla el aceite con el agua y a eso le sumas jabón, la basura se empieza a tapar y con el tiempo se hace duro, hasta que llega un momento en el que es como una especie de cemento en el que hay que entrar a romperlo”, destacó la funcionaria.

Apenas en marzo de 2019, el Sistema de Aguas de la Ciudad de México (Sacmex) desazolvió 40 mil metros lineales de drenaje en la zona, es decir, 63% de esa infraestructura en el Centro Histórico, además de que se repararon 413 rejillas de piso y 432 coladeras pluviales.

Sin embargo, para mayo se detectó que la red de drenaje requería nuevamente de limpieza, por ello en la primera quincena se limpiaron 27 mil 950 metros lineales de la red, así como 400 rejillas de piso y mil 530 coladeras; en esta última acción se contó con la participación de las alcaldías Cuauhtémoc y Venustiano Carranza.

“Cuando empezaron a llegar las lluvias nos dimos cuenta que había ciertas zonas del Centro Histórico que se hacían taponamientos, que quedaban encharcamientos, y por estos encharcamientos solicitábamos nuevamente el apoyo de Sacmex para poder desazolvar; al llegar Sacmex se dieron cuenta que estas inundaciones respondían a tapones que se generaban en la infraestructura de drenaje por el mal uso y manejo de las grasas”, indicó Ludlow.

Para combatir el problema, se hicieron campañas de concientización

y sensibilización para que los comerciantes no incurran en esta práctica y conozcan las normas ambientales; además, se arrancó un programa piloto, el cual consiste en la instalación de un contenedor en el Mercado 2 de abril y otro en el Mercado Abelardo Rodríguez.

“Pusimos ahí un contenedor donde la población, los locatarios, los


dueños de fonditas y los vecinos pueden ir incorporando en una botella de PET la grasa que van utilizando y cuando la llenan, la tapan, la llevan a los contenedores y de manera semanal pasa una empresa a recoger esos botecitos de grasa para darles un segundo uso”, comentó.

La funcionaria recordó que existen sanciones para quienes tiran el

aceite en las coladeras, que puede llegar a la clausura de los locales,

Cuestionada sobre si la alcaldía Cuauhtémoc coadyuva con la ACH, comentó que sí ayuda, pero podría hacer e involucrarse mucho más.

Consultada por este diario, la alcaldía Cuauhtémoc indicó que no interviene en el Centro, sólo la ACH y la Secretaría de Obras (Sobse).




PISOS SE PLANEAN PARA LA NUEVA TORRE



MIL METROS CUADRADOS SON PARA OFICINAS.



MIL METROS CUADRADOS PARA COMERCIOS.



MIL METROS CUADRADOS DESTINADOS A UN HOTEL.

#POLYFORUM

# EL INBAL se contradice

**EL PROYECTO PARA RESCATAR EL RECINTO SIGUE EN ESPERA DE LA AUTORIZACIÓN FINAL DE LA SEDUVI, Y CON ELLO INICIAR LA CONSTRUCCIÓN DE LA TORRE DE 48 PISOS, LA PLAZA PÚBLICA Y LA RESTAURACIÓN DE LOS MURALES**

POR SONIA ÁVILA

SONIA.AVILA@HERALDODEMEXICO.COM



El Instituto Nacional de Bellas Artes y Literatura (INBAL) contradice sus propios dichos respecto a la

intervención en el Polyforum Cultural Siqueiros. Mientras la semana pasada, su titular, Lucina Jiménez, dijo que al Instituto no le corresponde decidir sobre la construcción de la torre de 48 pisos, en 2015, el INBAL se negó



MIL METROS CUADRADOS EN PLAZA PÚBLICA.



MIL 400 PESOS ESTÁN EN EL FIDEICOMISO.

al proyecto al señalar que éste "deberá realizarse de manera integral y con visión de conjunto".

En un documento dirigido al arquitecto Esteban Suárez, fechado en mayo de 2015, el INBAL, a través de la Subdirección General del Patrimonio Artístico Inmueble (DACPAI) y el Centro Nacional de Conservación y Registro del Patrimonio Artístico Mueble (Cencropam), insistió en que la intervención al Polyforum debería considerar todos los elementos y espacios arquitectónicos.

"El proyecto para la conservación del Monumento Declarado deberá realizarse de manera integral y con visión de conjunto, es decir que se debe atender tanto la parte arquitectónica, estructural, de instalaciones y el uso, como

## PUNTOS CLAVE

- El INBAL atiende la restauración de murales y panales.
- Falta autorización del proyecto de estacionamiento subterráneo.
- La intervención está planeada para marzo.





(2)

#### DE LOS MURALES



*Hemos asumido la responsabilidad y compromiso de ir atendiendo las solicitudes para la restauración".*

LUCINA JIMÉNEZ  
DIRECTORA DEL INBAL

todos los elementos artísticos: murales interiores, intradós de la bóveda, cubierta ornamentada y panales exteriores, incluyendo los elementos escultóricos", se lee en el documento firmado por Gabriela Gil, entonces directora de Cencropam, y Dolores Martínez, directora de la DACPAI.

Un lustro después, Jiménez se deslinda de la construcción bajo el argumento de que es un tema urbano y corresponde a Secretaría de Desarrollo Urbano y Vivienda de la CDMX (Seduvi).

"Hicimos un acuerdo importante que nos permitió avanzar más rápido. Hemos tenido todo el año reuniones con los señores Suárez, con la Secretaría de

Cultura de la CDMX y con Seduvi, porque en realidad el tema del Polyforum es de ciudad y patrimonial, tiene muchos ángulos".

El gobierno de la ciudad asume la relación con el proyecto inmobiliario, en eso Bellas Artes no tiene participación, puesto que es un concepto de ciudad y hay una normativa", agregó Jiménez.

El decreto oficial que declara Monumento Artístico la obra de Siqueiros, de 1980, señala que los propietarios de obras del artista sólo podrán realizar reparaciones o restauraciones mediante autorización expedida por el INBAL. Éste, dice, será el organismo competente para dar cumplimiento a la Ley Federal sobre Monumentos y Zonas Arqueológicas, Artísticas e Históricas.

"El INBAL es quien da el permiso para que pueda construir algo en vecindario al Polyforum por la ley de monumentos; si quedó bonito o no, no le toca, pero sí si respeta al edificio y el problema de la restauración que es el mayor reto que tiene ahora", consideró la historiadora Louise Noelle, al señalar que la propuesta del arquitecto Suárez es la más viable para conservar el recinto.□

# SECRETARÍA DE MEDIO AMBIENTE



Señala creador del doble cero renuencia de la AMIA

# Resisten automotrices medidas de Sedema

Presentarán diversas organizaciones una campaña dirigida a los consumidores

ALEJANDRO LEÓN

Adrián Fernández, uno de los creadores del holograma doble cero, considera que los fabricantes de autos, agremiados en la Asociación Mexicana de la Industria Automotriz (AMIA), anteponen las ganancias económicas sobre el ofrecimiento de autos eficientes, ahorradores de combustible y amigables con el medio ambiente.

En 1997, propuso la creación del doble cero en el Dis-

trito Federal, pero desde entonces, ha constatado cómo la industria automotriz ha fabricado vehículos ostentosos con tecnologías obsoletas y que incentivan la contaminación, en lugar de actualizarse a normas ambientales para mejorar la calidad del aire.

En ese año, Fernández fungía como director general de Gestión e Información Ambiental en el Gobierno federal y, junto con Alejandro Encinas, ex Secretario de Medio Ambiente del entonces DE, acordaron la creación del doble cero para eximir a autos nuevos de verificar durante dos años en la Capital.

Entonces, propuso a la industria automotriz adap-

tarse a nuevas medidas ambientales para que las implementaran en 1999. Sin embargo, recordó, los empresarios buscaron ganar tiempo y lograron aplazar la disposición hasta 2001.

Actualmente, Fernández planteó que persiste ese rechazo de la AMIA a la norma ambiental de la Secretaría del Medio Ambiente (Sedema).

“Ellos (la industria automotriz) siempre quieren ganar tiempo para mantener normas antiguas.

“¿Por qué no les gusta la medida (del doble cero)? Es muy claro, va a afectar, ojalá, que empiece a reducirse poco a poco la venta de las camionetas todo terreno

porque son muy ineficientes”, dijo en entrevista con REFORMA el también director ejecutivo de Iniciativa Climática de México, que es parte del Observatorio Ciudadano de Calidad del Aire.

En junio de 2019, la AMIA cuestionó que a partir del presente año el holograma doble cero se dé a los autos con rendimiento mínimo de 16 kilómetros por litro.

“Es una cuestión que me parece un cinismo infinito, los vehículos que hoy tienen 10 o 15 años de edad, porque AMIA desde aquel entonces no permitió que avanzaran las normas, aquellos vehículos nacieron contaminando más de que lo deberían, por-

que las normas eran laxas”, explicó Fernández.

Hoy, junto con organizaciones como Greenpeace, El Poder del Consumidor o el Centro Mexicano de Derecho Ambiental, anunciarán una campaña dirigida a consumidores para que hagan conciencia antes de realizar la compra.

Consultada al respecto, la AMIA señaló que ha dado cumplimiento a las normas oficiales mexicanas, pero expuso que los cambios al Programa de Verificación Vehicular Obligatorio “no corresponden a una política pública integral que contribuya a la mejora de la problemática de la calidad del aire”.



## Piden no dar marcha atrás a ley de residuos

**Organizaciones** demandaron al Gobierno capitalino no ceder en la eliminación de plásticos de un solo uso; señalaron que más allá de reducir estos productos, el objetivo es disminuir la contaminación debido a los problemas de salud que genera su tardía degradación.



## LA IMPORTANCIA DE SUSTITUIR EL USO DE PLÁSTICOS

LEONEL LUNA ESTRADA

**C**on la medida de prohibir las bolsas de plástico no solo estamos ayudando a mejorar el medio ambiente, sino estamos contribuyendo a la sobrevivencia del planeta.

El gobierno de la Ciudad de México esta impulsando acciones muy importantes para evitar a toda costa el uso de las bolsas de plástico, mientras la ciudadanía cada día toma mayor conciencia del impacto que causan en el medio ambiente, lo cual merece el reconocimiento de todas y todos.

A finales de marzo del 2019, más de 200 países miembros de la Asamblea Medio Ambiental de la ONU acordaron reducir el uso de

plásticos, ya que las es alarmante la situación que se vive a nivel mundial: Sólo 9% de los 9.000 millones de toneladas de plástico se reciclan, es decir nada.

Lamentablemente la fauna muere ahogada por popotes y bolsas de plástico, las botellas y tapas inundan los ríos. El plástico nos invadió.

Según los investigadores, este material tarda años en descomponerse y se fragmenta en microplásticos, contaminando el suelo y el agua. Bloquea cursos de ríos, obstruye coladeras y provoca fauna nociva.

Con estas acciones coadyuamos a evitar una mayor contaminación en los mares y ríos. Un ejemplo de la magnitud del pro-

blema que estamos viviendo en estos lugares es que algunas especies de peces tragan los residuos plásticos, lo que pone en riesgo la salud de las personas.

Datos de la ONU destacan que cada hora se compran 60 millones de botellas de plástico en todo el mundo y, al año, se usan 500.000 millones de bolsas, muchas de las cuales acaban en los tiraderos. Esta situación no es ajena a México.

México está haciendo grandes esfuerzos para cumplir con la meta para el 2030. Falta muchas cosas por hacer, pero ya empezamos. Todo depende de cada uno de nosotros para hacer conciencia de este gran problema provocado por el uso excesivo de los plásticos.

# SISTEMA DE AGUAS



S-Aguas

# Dudan de purificadoras de agua en Iztapalapa

PATRICIA CARRASCO

El consumo de agua de purificadoras de la Alcaldía de Iztapalapa de la Ciudad de México creció en los últimos años derivado de la deficiente calidad del recurso proveniente de la red hidráulica, aunque la población no dispone de conocimiento suficiente respecto de la condición del producto embotellado en más de 800 establecimientos donde "supuestamente es tratada".

Por lo que es prioritario conocer las características, tanto de la potable como de la purificada, sobre todo en los negocios pequeños que han proliferado en la zona oriente de la Ciudad de México, ya que algunos ni siquiera están registrados ante las autoridades correspondientes.

Marco Linares Rendón, adscrito a la Maestría en Energía y Medio Ambiente de la Universidad Autónoma Metropolitana (UAM) y quien trabaja en una propuesta de mejora del recurso en la demarcación, informó que la gente compra este bien envasado por ser más económico, pero desconoce sus propiedades y el posible contenido de hierro, arsénico, cromo y de ciertos compuestos recalcitrantes o de di-



**El agua** de la red domiciliaria sale color chocolate y no es aconsejable beberla. /FOTO: EMETERIO CHÁVEZ

ficil biodegradación.

Uno de los propósitos de Linares Rendón es realizar sus evaluaciones en al menos 58 establecimientos de la Alcaldía de Iztapalapa, que es asiento de alrededor de 40 por ciento de los comercios del tipo en la metrópoli.

**SECRETARÍA DE EDUCACIÓN, CIENCIA,  
TECNOLOGÍA E INNOVACIÓN**





A PARTIR DE HOY SERÁ POR INTERNET

## Saturan registro para laborar en PILARES

[ Redacción ]

11. MEI  
♦ El registro y recepción de documentos para laborar en el programa social PILARES, del Gobierno de la Ciudad, se saturó. Y es que ayer acudieron al menos 2 mil personas a realizar el trámite.

Desde las 06:00 horas, cientos de interesados comenzaron a formarse en el Teatro del Pueblo, en la calle Venezuela, en el Centro Histórico, para participar en el programa que encabeza la Secretaría de Educación Ciencia, Tecnología e Innovación del Gobierno capitalino.

“Estoy desde las 6 de la mañana, necesito trabajar y ni modo, tenemos que esperar porque seguramente hay po-

co personal atendiendo a la gente, a los convocados y no se han dado abasto”, dijo Emiliano Sánchez, profesor jubilado e interesado en laborar en los PILARES de Sheinbaum.

Poco antes de las 17:00 horas, los funcionarios de la Secretaría de Educación fueron enviados a informar a los presentes que a partir de mañana abrirán el registro por internet, en vista de que no tienen capacidad para procesar tantas solicitudes.

“La invitación es que hagamos mañana el registro por internet, eso es lo más cómodo. Ahorita hacer el registro ya por internet. Nos rebasó la convocatoria, tenemos que entender esa situación”, avisó un funcionario de Pilares.



## Se apuntan para Pilares

Los aspirantes saturaron el proceso de inscripción.

- Miles de personas acudieron a intentar registrarse para laborar en el programa social Pilares.
- Desde las 06:00 horas, decenas de interesados acudieron al Teatro del Pueblo, en el Centro.
- Los asistentes llenaron el auditorio, las escaleras, los corredores y el patio de inmueble.
- Hubo filas desde la puerta hasta la esquina, donde también se les apuntó un folio en la mano.
- A las 17:00 horas, personal de la Secretaría de Educación informó que a partir de hoy habrá registro por internet.

Israel Ortega

# 1,935

personas serán  
empleados con sueldo  
de hasta 9 mil pesos.

**SECRETARÍA DE CULTURA**



ARCHIVO HISTÓRICO DE LA CDMX

# Desmienten un supuesto robo del patrimonio

*El Diario del Imperio* se publicó de enero de 1865 al 18 de junio de 1867; no existió el tomo de la denuncia

POR JUAN CARLOS TALAVERA Y GERARDO JIMÉNEZ  
expresiones@gimm.com.mx

23  
الع

La Secretaría de Cultura capitalina, que encabeza Alfonso Suárez del Real, informó ayer que, aunque existe una denuncia por el robo de un libro en el Archivo Histórico de la Ciudad de México, correspondiente a *El Diario del Imperio*, identificado como insustituible, no se tiene conocimiento de tal hecho.

Y pese a que la directora del recinto, Donají Morales, realizó la denuncia ante la Fiscalía General de Justicia capitalina, que consta en la carpeta de investigación CI-FCH/CUH-6/UI-3S/D/00041/01-2020, la SC aseguró a través de un comunicado que el tomo *El Diario del Imperio, de mayo de 1865 al 19 de junio de 1867*, propiedad de la CDMX se encuentra completo en dicho archivo.

Detalló que no puede robarse algo inexistente.

porque, aunque se afirmó que había un tomo encuadernado correspondiente a julio-diciembre 1867, Maximiliano de Habsburgo fue fusilado el 19 de junio de ese año y Benito Juárez restauró la República el 15 de julio, por lo que *El Diario del Imperio* se extinguió a la muerte de Maximiliano de Habsburgo.

El documento de la Secretaría de Cultura también detalló que "entre diciembre y enero la Biblioteca Joaquín García Icazbalceta atendió a 36 visitantes, con 43 consultas y ninguna estuvo vinculada a *El Diario del Imperio*."

E informó que el protocolo de ingreso o egreso de trabajadores y visitantes conlleva una revisión física que realizan elementos de la Policía Bancaria e Industrial.

Adicionalmente, los empastados de dicha colección "son doble legal", que la bitácora de servicio de vigilancia que se revisa diariamente no registra ningún incidente ni anomalía en las últimas cuatro semanas y que no hay faltantes en estantería.

La FGJ continuará su investigación.



Foto: Especial

En las últimas cuatro semanas 36 personas asistieron al Archivo Histórico de la CDMX y ninguna solicitó *El Diario del Imperio*.



# Roban del Archivo Histórico volumen de *El Diario del Imperio*

Se desconoce cuándo fue sustraído// La FGJ ya revisa cámaras

LAURA GÓMEZ FLORES 27-ENE

La Fiscalía General de Justicia (FGJ) de la Ciudad de México investiga el robo de un volumen de

*El Diario del Imperio* del Archivo Histórico de la Ciudad de México, ubicado en la calle República de Chile número 8, colonia Centro, en Cuauhtémoc.

De acuerdo con la denuncia interpuesta el pasado jueves, uno de los empleados del lugar realizaba un inventario y se percató de que el documento, que data de junio a diciembre de 1867, considerado patrimonio documental, no se encontraba.

Tras informar a la directora del recinto, Donají Morales, se hizo una revisión de la biblioteca Joaquín García Icazbalceta, donde estaba, sin encontrarse el volumen, que estaba para préstamo y consulta del público en general, por lo que se interpuso la denuncia correspondiente ante la FGJ.

Se desconoce si el documento fue robado el 13 de enero, cuando no se encontró en el inventario que se lleva a cabo este año, o antes,

por lo que se facilitaron las grabaciones de las videocámaras del lugar a las autoridades para que las revisen y puedan identificar a quién o quiénes se lo llevaron.

*El Diario del Imperio*, que anunciaba los decretos del emperador austriaco Maximiliano de Habsburgo y se publicó desde el primero de enero de 1865, es un documento irremplazable, por lo que la fiscalía solicitó además las imágenes de las cámaras externas al archivo.

**SECRETARÍA DE SALUD**



Son para la Universidad de la Salud P. 15

Fecha: 21 ENE 2019

# Buscan 85 docentes de medicina y enfermería

• Por Karla Mora

karla.mora@razon.com.mx

15

**E**l Gobierno de la Ciudad de México publicó en la *Gaceta Oficial* la convocatoria para el Proceso de Integración Docente de la Universidad de la Salud, recientemente anunciado por la Federación, para el ciclo escolar 2020-2021.

El documento señala que, con los profesores contratados, se busca satisfacer la demanda de mil estudiantes que se plantea tener en el primer año, 500 de medicina y los otros 500 de enfermería. Serán un total de 85 personas que deben contar con experiencia profesional docente de al menos cinco años comprobables.

## • el tip

Los planes y programas, así como la filosofía de la Universidad de la Salud están pensados para que los egresados vuelvan a sus comunidades, para atender el déficit de personal médico.

En el caso de la convocatoria de maestros para atender 500 estudiantes de medicina de primer año, se requiere una plantilla de 43 personas, de los que cinco deben tener el grado de médicos generales, cinco especialistas clínicos en medicina familiar, 10 en pediatría, 10 en gineco-obstetricia y cinco en medicina interna.


También integrará a cuatro médicos con posgrado en salud pública y otros cuatro en epidemiología.

Para la carrera de enfermería, serán 42 docentes, de los que 14 deben tener la carrera de enfermería, 10 con especialidad de enfermería perinatal, 10 especialidad en enfermería infantil y ocho con posgrado en salud pública.

El registro y el proceso de integración están organizados en cuatro etapas, la primera es el registro de aspirantes para docente por obra y tiempo determinado a través del sitio <https://usalud.cdmx.gob.mx>.

La segunda consiste en acreditar satisfactoriamente el Curso de Integración Docente a la Vida Académica de la Uni-

**LA ADMINISTRACIÓN** capitalina lanza la convocatoria en la *Gaceta Oficial*; aspirantes pueden registrar su solicitud vía Internet del 4 al 14 de febrero; buscan impartir clases a mil alumnos



## • el dato

El campus se ubicará en la Cuarta Sección del Bosque de Chapultepec, en las que fueron las instalaciones de la Escuela de Ingenieros Militares. Las clases iniciarán en junio próximo.

## ¿En qué consiste el proceso?

Candidatos deben pasar cuatro etapas:

- Primera, registro de aspirantes para docente por obra y tiempo determinado a través de la página de Internet de la casa de estudios.
- Segunda, acreditar satisfactoriamente el Curso de Integración Docente a la Vida Académica de la institución.
- Tercera, análisis de los resultados por la Comisión de Evaluación para el Ingreso Docente.
- Cuarta, las personas que resulten seleccionadas deberán aprobar el curso presencial de Introducción a la Docencia en Ciencias de la Salud.

versidad de la Salud; la tercera, implica la Evaluación de los resultados por la Comisión de Evaluación para el Ingreso Docente (CEID), misma que se instalará previamente a su participación en el proceso.

La cuarta consiste en que las personas que resulten seleccionadas por la Comisión para el Ingreso Docente (CEID) deberán aprobar el curso presencial de Introducción a la Docencia en Ciencias de la Salud.

La convocatoria apunta que la Universidad de la Salud tiene el propósito de formar profesionistas en salud competentes y con la capacidad para aplicar y

generar conocimientos que contribuyan a la prevención y solución de problemas de salud con pensamiento crítico, sentido ético y evidencia científica.

“Ofrecerá oportunidades educativas de nivel superior, mediante planes y programas de estudio enfocados a la prevención y protección de la salud, de calidad, innovadores y con pertinencia sociocultural”, se menciona en la base de la convocatoria.

Los resultados del proceso de incorporación docente se podrán consultar de acuerdo al calendario anterior en el sitio <https://usalud.cdmx.gob.mx>.

**SECRETARÍA DE LA MUJER**





MARTES 21 DE ENERO DE 2020

## Anuncian guía urbana contra la violencia hacia mujeres

La iniciativa global Women in Motion anunció el lanzamiento de la Primera Guía de Protocolos para Erradicar la Violencia Contra las Mujeres en el Espacio y el Transporte Público, ante un entorno en el que 96% de las mujeres usuarias de los servicios públicos han sido víctimas de violencia, de acuerdo con datos de la Organización de las Naciones Unidas para las Mujeres (ONU-Mujeres).

El documento será presentado a las autoridades de ciudades latinoamericanas, incluida la Ciudad de México (y otras capitales del país con altos índices de violencia contra las mujeres), como respuesta a un escenario en el que 77% de las mujeres

tienen miedo de ser agredidas sexualmente mientras utilizan una unidad de transporte público en la CDMX.

Laura Ballesteros, secretaria ejecutiva de la iniciativa Women in Motion, dijo que si bien Puebla es la ciudad en la que las mujeres se sienten más inseguras, resaltó que en Ecatepec y Tlalnepantla, municipios conurbados a la CDMX, así como alcaldías como la Gustavo A. Madero, Iztapalapa y Coyoacán, también son puntos rojos en violencia contra la mujer.

“De acuerdo con las estadísticas, 2019 será el año más violento contra las mujeres en CDMX en la última década”, lamentó la secretaria ejecutiva.

“Tenemos tres mil 578 feminicidios a nivel nacional desde 2015; tan sólo de enero a octubre de 2019 se registraron 833 casos. En la Ciudad de México se acumularon 231 feminicidios en los últimos cinco años; 50 de estos cometidos entre enero y septiembre del año pasado”, señaló. /ALEJANDRO GRANADOS

**SECRETARÍA DE DESARROLLO ECONÓMICO**



G

Página:

18

Sección:

Fecha:

## YA SUMAN 20 LOS LOCALES AFECTADOS

El número de locales afectados directamente por el incendio del pasado domingo en el Mercado de Flores de Xochimilco pasó de 12 a 20, se dio a conocer ayer durante una reunión del alcalde de esa demarcación, José Carlos Acosta Ruiz, con locatarios afectados.

Personal de la Secretaría de Desarrollo Económico realizó un censo de afectados para otorgarles el seguro de desempleo.

Una vez que esté concluido el conteo, la dirección de Obras y Desarrollo Urbano de la alcaldía Xochimilco iniciarán los trabajos de sustitución de láminas, techumbre y conexiones eléctricas e hidráulicas.

Mientras tanto, los locatarios afectados serán reubicados en el banquetón del Mercado 44 y en el del 377 (el incendiado), ubicados en el centro histórico de la demarcación.

"Nada más nos tomaron datos, tomaron fotos y nada más eso: mi nombre, número de puesto", dijo Aurelia Cortés, una locataria de la tercera edad que se dedicaba a vender flor cortada.

La afectada narró el estado de su local que acababa de recorrer: "Todo destruido. Tengo una escalera nueva que tenía; ahora en enero la compré porque dicen que tenían que pintar el techo. La escalera está tirada, pero



La zona del siniestro permanecía ayer acordonada.



Fotos: Especial

Algunos de los afectados colocarán puestos sobre la banqueteta.

no sé si está afectada o no porque está tirada."

Otro de los afectados fue Sergio Sánchez, quien vendía pollo. "Hasta ahorita sabemos que el incendio se provocó por un cortocircuito,

es lo que tenemos entendido, ya las autoridades nos están apoyando y van a remodelar nuestros locales, hay un seguro que va a pagar a los que tenemos pérdida total".

— Abraham Nava

# **SECRETARÍA DE ADMINISTRACIÓN Y FINANZAS**



Las 28 ciudades  
más caras  
del mundo\*

1. Hong Kong
2. Shanghai
3. Tokio
4. Nueva York
5. Singapur
6. Los Ángeles
7. Londres
8. Taipei
9. Zurich
10. Mónaco
11. Bangkok
12. París
13. Miami
14. Viena
15. Sydney
16. Río de Janeiro
17. Dubai
18. Ciudad de México
19. Milán
20. Manila
21. Vancouver
22. Jakarta
23. Moscú
24. Barcelona
25. Estambul
26. Frankfurt
27. Johannesburgo
28. Mumbai

Reporte de riqueza y estilo de vida

# Ciudad de México, la 18ª más cara del mundo, pero barata para comprar casa

● El informe de Julius Baer revela que tanto el lujo como el consumo consciente han ido en aumento alrededor del mundo

Ricardo Quiroga  
ricardo.quiroga@  
eleconomista.mx

**El estudio** estima que en el 2020 México tendrá una inflación de 3.5%, mientras que el Producto Interno Bruto tendrá un crecimiento de 1.5 por ciento.

\*Para obtener estos resultados, Julius Baer realizó estudios en 28 ciudades alrededor del mundo, seis de ellas en el continente americano, tres en Estados Unidos: Nueva York, Los Ángeles y Miami, además de Vancouver, Río de Janeiro y la Ciudad de México.

**D**e acuerdo con el informe global anual de riqueza y estilo de vida Julius Baer 2020, que hace un comparativo entre 28 ciudades alrededor del mundo sobre la accesibilidad en precios de productos y servicios de lujo, la Ciudad de México es la decimoctava urbe más cara de la muestra, justo por debajo de Sydney, Río de Janeiro y Dubai, y más cara que ciudades como Milán, Vancouver, Moscú y Barcelona.

El continente asiático es la región con más contrastes, puesto que tiene en Hong Kong, Shanghai y Tokio a las tres ciudades más caras de la muestra, mientras la ciudad india de Bombay es la que ofrece un estilo de vida más asequible, seguida por Johannesburgo, Sudáfrica, y, sorpresivamente, por Frankfurt, Alemania.

El reporte, además, desglosa la situación de estas 28 ciudades en cuanto a la accesibilidad en precios de productos y servicios de lujo en 18 puntos específicos, como propiedades residenciales, relojería, joyería, automóviles, vino, calzado femenino, trajes para hombres,


vuelos en *business class*, suites en hoteles, servicios de belleza, servicios de representación legal y entrenamiento personal.

### Ideal para la adquisición

De acuerdo con estas comparativas, la Ciudad de México es ideal para la adquisición de bienes raíces, dado que es el segundo sitio (de los 28 listados) más barato para este mercado, después de Johannesburgo, y el primero en el continente, seguido por Río de Janeiro y Miami, en un momento en el que nuestro mercado inmobiliario, señala el estudio, se ha mantenido en crecimiento en los últimos años y está por llegar a su punto máximo posible.

La restricción en la Ciudad de México para propiedades inmobiliarias para extranjeros ha mantenido el control sobre los precios en este mercado, ya que aquellos que no sean mexicanos solamente pueden poseer bienes inmuebles de manera indirecta, a través de un fideicomiso, lo cual desalienta a muchos compradores foráneos. Por lo anterior, este mercado es impulsado principalmente por la demanda interna.

Otro de los rubros en los que la capital de nuestro país resulta accesible es en la contratación de representación legal, sólo por debajo de Milán, Bombay y Manila, a nivel global, y como el sitio ideal en la región. Algo similar su-



cede con los precios de los servicios de belleza, principalmente en intervenciones médicas estéticas, un rubro en el que también este sitio encabeza el listado continental como el más barato.

#### Para pensarlo dos veces

En contras, esta ciudad es la segunda más cara de la muestra si se habla de lujos como las adquisición de un buen vino francés, por debajo de Río de Janeiro. Además, es la tercera urbe más cara para compra calzado femenino, apenas superada por Bangkok y Tokio, lo que la convierte en la más costosa del continente americano para este mercado. Johannesburgo es la ciudad más accesible en este material.

De igual manera, nuestra capital es la tercera más costosa en precios para bolsos de mujeres a nivel global y la segunda en el continente, superada, nuevamente, por la ciudad brasileña. El estudio muestra que resulta más accesible comprar estos productos en París, Milán, Barcelona, Frankfurt, Viena o Mónaco, todas empatadas como las ciudades más baratas.

La joyería también está lejos de ser un negocio ideal para los compradores en Ciudad de México. Ocupa la cuarta posición de las más costosas de la muestra global y la segunda de América para este tipo de productos de lujo, superada, de nueva cuenta, por Río de Janeiro. En este mercado, Hong Kong es ideal para la compra de joyas.

La relojería, los vuelos en clase ejecutiva y los servicios de banquetes para bodas también resultan de los más costosos aquí, ya que ubican a nuestra urbe en el top 10 de las más caras en cada rubro.

“América Latina ha visto un crecimiento débil en el sector de lujo. Sin embargo, muchos de los expertos ven el mercado de México, actualmente valuado en alrededor de 3,000 millones de dólares, como el más prometedor de la región. A pesar de que la ciudad (de México) es un destino turístico popular, el gasto será impulsado por una creciente clase media local y un número de millonarios en aumento”, explica el estudio.



**El crecimiento**  
en la Ciudad de México está por llegar a su punto máximo posible, revela el estudio de Julius Baer.

FOTO: SHUTTERSTOCK