

# SECRETARÍA DE GOBIERNO



B

Página:

25

Sección:

Fecha:

## Instalarán kioscos de servicios en las cárceles

● El objetivo es simplificar los trámites por respeto a los derechos de los reos, así como acceder a estímulos

25

**EDUARDO HERNÁNDEZ**

—metropoli@eluniversal.com.mx

Con el fin de facilitar y simplificar algunos trámites de los internos en los centros penitenciarios de la Ciudad de México, el gobierno capitalino instalará kioscos de servicios en el interior de las cárceles.

De acuerdo con la *Gaceta Oficial* local, estos kioscos facilitarán el acceso a la gestión y aprobación de trámites vinculados con régimen de visitas, solicitudes de estímulos, recompensas, actividades educativas, laborales, culturales, deportivas y de reubicación de dormitorios.

“Los kioscos de servicios serán una herramienta que promoverá la eliminación de los obstáculos que, en su caso, existan y limiten el respeto y protección del derecho de las personas privadas de libertad a mantener contacto con el exterior, así como a acceder a estímulos, incentivos y otros servicios que se brindan al interior de los centros penitenciarios de la Ciudad de México”, se lee en el documento.

Para su instalación, la Secretaría de Gobierno local deberá asignar los recursos humanos, materiales y financieros. ●

### EL DATO



#### Acceso a trámites.

Los kioscos facilitarán trámites de visitas, estímulos, y reubicación de dormitorios, entre otros.

**SECRETARÍA DE GESTIÓN INTEGRAL DE RIESGOS Y  
PROTECCIÓN CIVIL**





















SECRETARÍA DE CULTURA





















**SECRETARÍA DE CULTURA**

SECRETARÍA DE CULTURA



**SECRETARÍA DE GESTIÓN INTEGRAL DE RIESGOS Y  
PROTECCIÓN CIVIL**



**SECRETARÍA DE CULTURA**





# **AGENCIA DIGITAL DE INNOVACION**



#Archivos

# EL RETO DE LA DIGITALIZACIÓN

**La ciudad busca ser un ejemplo en la digitalización de los archivos públicos; el desafío es hacerlo con millones de documentos cuya cifra exacta es desconocida y dejar atrás los trámites burocráticos**

POR DAVID MARTÍNEZ @TamarizDavid

**A** la iniciativa presentada en el Congreso local para una Ley General de Archivos de la capital se suma un gran reto: la digitalización de los millones de documentos públicos que se generan a diario en las alcaldías y dependencias del Gobierno de la Ciudad de México (CDMX).

La capital del país busca ser punta de lanza en el manejo de sus documentos públicos, pero antes debe vencer a la burocracia y lograr que todos los oficios, escritos, contratos, entre otros textos, puedan resguardarse en digital y así evitar su pérdida.

La tarea no es fácil, pues también implica la clasificación de todos los documentos históricos.

Durante el sismo del 19 de septiembre de 2019, la CDMX estuvo a punto de perder los archivos de sus notarías por los daños que sufrieron

lassedes de algunas dependencias, según el diputado local y presidente de la Comisión de Transparencia y Combate a la Corrupción del Congreso, Carlos Castillo.

Sin embargo, la iniciativa para una Ley General de Archivos de la Ciudad de México surge de la necesidad de armonizar el marco legal local con el federal.

La Ley General de Archivos del país entró en vigor en el mes de junio pasado y las 32 entidades federativas tienen un año para homologar su ley.

Castillo señala que la capital tiene una carrera contra reloj, pues espera que su iniciativa se apruebe en el mes de octubre, para que en 2020 entre en vigor y en 2023 todos los documentos de la capital estén en formato digital.

Actualmente, no existe un cálculo de cuántos documentos gubernamentales existen en la capital ni cuántos serán sujetos a la digitalización.

**El Gobierno capitalino debe crear un prototipo de sitio o contratar una empresa que administre los textos digitalizados, dicen expertos**

Con el cambio de formato se busca preservar el archivo histórico de la ciudad y también ayudar a transparentar y hacer pública la gestión gubernamental.

“El mayor reto es lograr digitalizar todos los documentos y es muy importante que se realice para que exista una mayor rendición de cuentas”, afirma el diputado Carlos Castillo.

Aunque no hay una cifra estimada del número de documentos sujetos a digitalizar, Castillo acepta que se podría tratar de millones.

El Archivo Histórico de la Ciudad de México cuenta con cuatro kilómetros lineales de documentos y en él hay papeles que datan desde el año 1524. Misma cantidad que resguarda el Archivo Histórico-



rico de la Universidad Nacional Autónoma de México (UNAM).

La digitalización de los documentos solo se realizará a los que estén vigentes así como a los que se vayan generando después de la publicación de la ley y éstos se resguardarán en el Archivo General de la Ciudad de México, que se creará a partir de la nueva legislación.

Los documentos sujetos a subirse a la red serían los contratos, permisos, investigaciones, entre otros que estén vigentes.

Por ejemplo, si existe algún procedimiento sancionador en contra de algún funcionario y está abierta la investigación desde hace tres años, ese documento se tiene que digitalizar.

"Hay una parte de archivo que ya se ha dado de baja, ese ya no pasaría al formato electrónico, sería el vigente nada más y lo que se vaya generando", señala.

**Objetivo: evitar la corrupción**

El legislador afirma que por lo regular los documentos oficiales no sufren alteración de origen, sino cuando el particular los posee es cuando se vician.

Señala que la alteración del documento se lleva a cabo cuando una persona tiene un permiso y de acuerdo a su conveniencia, lo modifica.

"En el momento en el que a una persona con base en sus intereses particulares ya no le conviene que diga el documento que es para un uso de suelo mixto y lo altera, es entonces cuando se da la modificación ilegal", explica.

Actualmente, argumenta, durante las verificaciones de uso de

suelo, los permisionarios muestran documentos inválidos y en ese momento no se puede corroborar su autenticidad.

"Un verificador tiene que ir a que le expidan el documento o a que el juez lo autorice, depende de cada caso", detalla.

Por lo cual, si los permisos para uso de suelo o construcciones son digitalizados, el verificador puede cotejar la legitimidad del oficio.

Para que los archivos no sufran ninguna modificación, la iniciativa de ley propuesta por Castillo, elaborada en conjunto con especialistas de la UNAM y del Instituto de Transparencia, Acceso a la Información Pública, Protección de Datos Personales y Rendición de Cuentas (InfoDF), propone la creación de un Consejo de Archivos por alcaldía para definir los métodos de digitalización.

Dicho consejo clasificará los documentos en tres categorías: de concentración, de trámite e históricos, que serán resguardados en el Archivo General de la Ciudad.

Con este proceso, Castillo considera que será más difícil la pérdida o sustracción de documentos.

No obstante, acepta que también hay cierta vulnerabilidad pues

aún así se podría corromper a algún funcionario que intervenga en el proceso.

**Voluntad política necesaria**


Gustavo Villanueva Bazán, especialista del Archivo General de la Universidad Nacional Autónoma de México (UNAM), menciona que lo más importante para dar el paso a la digitalización del servicio público es la voluntad política.

Lo anterior, debido a que se necesitan recursos económicos para comprar los escáneres necesarios para llevar a cabo el proceso de digitalización así como recursos humanos.

Argumenta que si sólo se toma la foto y se sube a una nube digital de almacenamiento o a cualquier plataforma sin un trabajo de clasificación, sólo será un desperdicio de esfuerzo y de dinero.

"Tiene que haber un trabajo previo de metadatos para facilitar su localización en el internet, por ejemplo, los metadatos de quién digitalizó, cuál es el tema, así como las palabras claves para los motores de búsqueda de Google u





**El mayor reto es lograr digitalizar todos los documentos y es muy importante que se realice para que exista una mayor rendición de cuentas”**

**Carlos Castillo**

Presidente de la Comisión de Transparencia y Combate a la Corrupción del Congreso

otras plataformas los localicen”, señala.

Villanueva Bazán, quien colaboró en la creación de la iniciativa de ley, señala que el Gobierno capitalino debe crear un prototipo de sitio o contratar una empresa que administre los archivos digitalizados para el Archivo General de la capital.

“Si las autoridades no tienen este cuidado, vas a mover el desorden de un lado a otro”, menciona.

**El Archivo Histórico de la Ciudad de México cuenta con cuatro kilómetros lineales de documentos que incluso datan del año 1524, misma cantidad que resguarda el Archivo Histórico de la UNAM**



FOTO: ESPECIAL

**El diputado Carlos Castillo** dice que la ciudad estuvo a punto de perder los archivos de sus notarías por los daños que sufrieron las sedes tras el 19S.



# COMISIÓN DE RECONSTRUCCIÓN



C - R

PENSANDO EN VOZ ALTA CON...



César Cravioto

COMISIONADO PARA LA RECONSTRUCCIÓN

# Habrá dinero para vivienda en otro estado

CECILIA NAVA

24 me 7

**E**n punto de las 13:14:40 horas de aquel martes 19 de septiembre del 2017 un sismo de 7.1 sacudió la capital mexicana y a dos años todavía no se termina el censo de viviendas dañadas. Les llevará todo el 2020 para que las viviendas unifamiliares estén listas y hasta 2021 entregarán los poco más de 403 edificios dañados, habrá nuevas unidades y dinero en efectivo para quien desee retomar su hogar fuera de la ciudad

**Informaron que van a reubicar a 832 familias porque sus terrenos están sobre grietas o zonas de conservación ambiental, ¿cuándo inician?**

Servicios Metropolitanos (Servimet) es la inmobiliaria del gobierno de la ciudad, y ellos tienen algunas alternativas para ver cuáles son los predios más adecuados para la reubicación. Estimamos hacerlo a mediados o a finales de 2020.

**¿De estas reubicaciones cuáles son las zonas más dañadas?**

Son unidades como por ejemplo: la

Concordia, Iztapalapa, hay unas que son unidades como tal y hay otras que son viviendas unifamiliares o hay otras como en Molino, que son pequeñas- dúplex. En la Planta y Ermita. En la zona de Xochimilco, pero aquí por otra condición, pues están en zonas de conservación ambiental, y hay otras por la colonia del Mar, Tláhuac.

**¿Van a vivir en las mismas alcaldías?**

En sus mismas alcaldías en una primera instancia pero también tenemos alternativas en otras alcaldías.

Además les daremos la opción a las fa-



milias que si alguien prefiere salirse de la ciudad también les podemos dar la misma cantidad de lo que nos cuesta la vivienda, darles el dinero a ellos para que puedan comprar en otro lado. Sobre todo como son muchos adultos mayores, hay gente que nos dice que sus hijos viven en tal lu-

### **Será en 2021 cuando entregarán poco más de 403 edificios dañados pues cada uno requiere al menos 18 meses en obra**

gar, 'me quiero ir con mi hija a tal estado' y pues les daremos la oportunidad con el recurso y ya con eso se van a comprar a otro lado, a rentar o a usar el dinero para lo que sea más conveniente.

#### **¿Han calculado el número de hectáreas que van a necesitar?**

Estamos en ese estudio, ahorita van poco más de 800 familias para reubicar ya cerrando ese número, que lo tenemos que cerrar en este año, ya podemos tener el universo total, y a partir de ahí hacer un planteamiento. No queremos hacer unidades tan grandes, mejor queremos que se repartan en más inmuebles que al comprar un gran predio y que ahí se vayan las 800 familias.

#### **¿Unidades con qué número de pisos?**

Es probable que sean pequeñas unidades, pero va a depender del total de números de familias que se vayan a reubicar.

#### **¿Cuánto presupuesto necesitan para estas reubicaciones?**

Estamos analizándolo. Probablemente serán con recursos del 2019 y otra parte del 2020.

#### **¿Dónde estarán esas nuevas unidades?**

Ya llevamos avance, tenemos vistos muchos terrenos tanto propiedad del gobierno de la ciudad como particulares. Nada más estamos cerrando el censo. Hay unos terrenos en Iztapalapa, Tláhuac, Iztacalco, Azcapotzalco, Xochimilco, estamos viendo pero hasta tener el número

total del censo vamos saber el número de predios que vamos a necesitar.

En Iztapalapa podría ser cerca de la Concordia, y otros cerca de Santa Martha, tenemos vistos varios no puedo concretar alguno porque justamente en Guelatao

hay otro al igual que en Eje 6 sur. Tenemos varias opciones. Dependiendo del número de reubicaciones se hará el proyecto integral.

#### **La administración anterior expropió el terreno 282 Álvaro Obregón, querían un monumento por el 19s, ¿qué contempla la Comisión?**

No hemos querido avanzar en ese tema hasta que no tengamos resuelta la reconstrucción pero sí vamos a hacer algo ahí

Se tiene que hacer algo donde justamente sea un espacio para generar conciencia y tener capacitación.

#### **¿Cómo se prepara la Comisión para los futuros sismos?**

Nosotros vamos a aportar que vamos dejar viviendas seguras de la Comisión, se está generando desde la Secretaría de Gestión de Riesgo un programa para que la ciudad y el gobierno estén mejor preparadas para los próximos sismos.

Pero pensamos que debe haber una serie de rutas para que las viviendas no se vean afectadas durante los sismos, ¿qué se ve cuando se compra un inmueble? Sólo los papeles pero no se ve nada de segu-

ridad del inmueble, pero tiene que haber un dictamen de los inmuebles cuando se vende una vivienda, ese tipo de cosas se tienen que mejorar.

También para que tengamos construcciones más seguras debemos aprender a darle mantenimiento a nuestros inmuebles. La gran mayoría de las viviendas no estaban en norma pero hubo otros que se construyeron de manera irregular y eso tiene que mejorar.

Este asunto de los espectaculares sobre las viviendas es necesario que se regularice de mejor manera.



En el oriente de la ciudad la gente va creciendo la familia y va construyendo sus pisos y eso afecta la seguridad de las construcciones. Tenemos que generar más conciencias para que se cumplan las normas pero esto rebaza a la Comisión de la Reconstrucción por lo que esto queda en manos de distintas Secretarías.

#### ¿Cuál es el futuro de la Comisión de Reconstrucción?

La Comisión debe cerrar las cortinas. Terminando la atención la Comisión no tiene razón de ser.



DANIEL GALEANA



**Si alguien prefiere salirse de la ciudad también les podemos dar la misma cantidad de lo que nos cuesta la vivienda"**



LABOR CONCLUIRÁ EN 2021

# Cravioto pedirá 3 mil 500 mdp para continuar la redificación de viviendas

SANDRA HERNÁNDEZ GARCÍA

36 - CP

El comisionado para la Reconstrucción, César Cravioto Romero, solicitará 3 mil 500 millones de pesos para continuar con esa labor el próximo año.

Esta suma, que es igual a la que se ejerce actualmente, alcanzará para dar atención a todos los damnificados por el sismo del 19 de septiembre de 2017, afirmó el funcionario, quien reiteró su promesa de concluir la reconstrucción en 2021.

El comisionado explicó que a la fecha se construyen 3 mil viviendas unifamiliares y 100 edificios con aproximadamente mil 500 departamentos. Con esto se reporta un

avance general de entre 25 y 30 por ciento del programa de reconstrucción.

De acuerdo con el plan, dijo, a finales de este año se deberán iniciar los trabajos de construcción de 7 mil viviendas unifamiliares, y para el próximo año de 200 edificios.

"Esto quiere decir que ya no tendremos obras por realizar a partir de 2021, nada más se entregarían. Nuestra meta es que para el cuarto aniversario del sismo todos los damnificados ya estén en su hogar, y hay que recordar que la administración anterior habló de seis años que iba a llevar la reconstrucción. Nosotros, esta administración, está sacando la reconstrucción en dos años".

Luego de participar en el simulacro organizado en el Congreso capitalino, Cravioto informó que se alista la reubicación de al menos 823 familias afectadas por el sismo cuyas viviendas se encuentran asentadas en zonas de grietas.

Detalló que se buscarán cuatro predios donde se construirán unidades habitacionales "pequeñas" o condominios con capacidad hasta de 200 familias. Dichos predios estarán ubicados en Iztapalapa, Tláhuac y Xochimilco, y cercanas a donde se encuentran las casas afectadas actualmente.

Una de las colonias que deberá reubicarse es La Concordia, donde viven 200 familias.

"Este mismo año terminamos de hacer todos los dictámenes para tener ya el universo total de reubicaciones y, a partir de ahí, se va a decidir en qué predios se van a hacer las reubicaciones.

"Creemos que en las mismas zonas que la gente habita, pero también el plan de reubicación contempla que si una familia, por ejemplo, ya quiere salir de la ciudad, se le puede dar el recurso equivalente a lo que nos cueste su vivienda para que salga de la ciudad. Así, quien tiene familia, hijos o hermanos fuera de la ciudad, se le puede apoyar de esa manera".



DOS AÑOS, LA META

# Vamos bien en la reconstrucción, afirma Cravioto

AURELIO SÁNCHEZ

Para 2021 ya no habrá ni una sola obra por realizar, y sólo se dedicarán a entregar viviendas reconstruidas

**C**ésar Cravioto, comisionado para la Reconstrucción, informó que hasta el momento se han comprometido dos mil millones de pesos para la reconstrucción de las viviendas afectadas por el sismo del 19 de septiembre del 2017, y que antes de concluir el año se destinarán otros mil quinientos millones de pesos.

"El Fideicomiso para la Reconstrucción tuvo tres mil quinientos millones de pesos en este año. Estoy calculando una cantidad similar que, la tenemos que platicar con la jefa de gobierno, la Secretaría de Finanzas y, por supuesto, pasar por este Congreso de la Ciudad de México", puntualizó.

En entrevista al término de la Sesión Solemne en el Congreso local, el Comisionado aseguró que con los 3 mil 500 millones de pesos de este año, sumados con la misma cantidad para el 2020, se estarían dando por atendidas las 20 mil personas damnificadas.

El comisionado mostró su optimismo al señalar que: "vamos bien en el plan, tenemos entre un 25 y 30% de avances de obra".

Abundó: "a finales de año debemos tener de siete mil viviendas unifamiliares iniciadas y alrededor de 200 edificios en atención para que en 2020, el próximo año, terminemos toda la vivienda unifamiliar y en el 2020 iniciemos la obra de todos los edificios que no hemos iniciado este año, para que en 2021 solo estemos entregando, los edificios que iniciarán en 2020", subrayó.

César Cravioto confirmó que para el 2021 ya no habrá ni una sola obra por rea-



Inconformidades a dos años del sismo / FOTO: JOSÉ MELTON



Minuto de silencio con el puño en alto / FOTO: LUIS A. BARRERA

lizar, y solamente se dedicarían a entregar las viviendas reconstruidas.

"Nuestra meta es que para el cuarto aniversario del sismo, todos los damnificados ya estén en su hogar y hay que re-

cordar que la administración anterior habló de seis años que se iba a llevar la reconstrucción. Nosotros, esta administración, está sacando la reconstrucción en dos años".





**CRAVIOTO:**

# En 2021 todos volverán a sus casas

elce.mx

HUGO HERNÁNDEZ  
GRUPO CANTÓN

**CIUDAD DE MÉXICO.**— El comisionado para la Reconstrucción, César Cravioto, anunció que hasta el momento se han comprometido dos mil millones de pesos para la reconstrucción de las viviendas afectadas por el sismo del 19 de septiembre del 2017, y que antes de concluir el año se destinarán otros mil qui-



La meta es que para el cuarto aniversario del sismo, todos estén en su hogar"

**CÉSAR CRAVIOTO,**  
COMISIONADO



En 2020 se terminará con la vivienda unifamiliar

nientos millones de pesos.

“El Fideicomiso para la Reconstrucción tuvo tres mil quinientos mdp este año. Estoy calculando una cantidad similar que tenemos que platicar con la jefa de Gobierno, la Secretaría de Finanzas y, por supuesto, pasar por este Congreso”.

En entrevista al término de la Sesión Solemne en el Con-

greso local, el Comisionado aseguró que con los 3 mil 500 millones de pesos de este año, sumados con la misma cantidad para el 2020, se estarían dando por atendidas las 20 mil personas damnificadas.

“Vamos bien en el plan, tenemos entre un 25 y 30% de avances de obra. A finales de año debemos tener siete mil”.



La Fundación edificará los edificios de Enrique Rébsamen 241, 245 y 249.

## APOYA FUNDACIÓN EN LA COL. NARVARTE

IVÁN SOSA

15

La Fundación Slim edificará los edificios de la Calle Enrique Rébsamen 241, 245 y 249, en la Colonia Narvarte, dio a conocer la Comisión de Reconstrucción del 19S.

"El importe total estará a cargo de la Fundación Slim", anunció a los damnificados después de guardar un minuto de silencio a la 1:14 de ayer, la arquitecta Cinthya Barranco, representante de la fundación.

Entre lágrimas, la vecina Yolanda Pérez, de Enrique Rébsamen 241, agradeció el gesto filantrópico.

"Gracias por ayudarnos en este trago amargo", mencionó.

El Alcalde de Benito Juárez, Santiago Taboada, explicó que la reconstrucción será posible por la persistencia de la vecina Mónica Romero, que con bloqueos viales y diálogo consiguió la reposición de los inmuebles.

La arquitecta Barranco expuso que las obras concluirán hasta julio del año 2020.

El comisionado de la Reconstrucción, César Cravioto, agradeció también a la fundación por las casas entregadas en Xochimilco.



Proyecta Comisión 19S primera reubicación solidaria

# Ofrecerán vivienda lejos de las grietas

**19S** A DOS AÑOS

Plantean 4 unidades en zonas limítrofe o dinero para comprar fuera de la CDMX

ISRAEL ORTEGA

La Comisión para la Reconstrucción proyecta ofrecer a damnificados, cuyas viviendas hayan sido afectadas por grietas en el suelo, una reubicación en zonas limítrofes o recibir una cantidad de dinero para buscar casa fuera de la Ciudad de México.

Las opciones forman parte de un plan que el Gobierno capitalino estima terminar entre diciembre y enero, ante la imposibilidad de reconstruir algunas de esas viviendas que se ubican, principalmente, en Iztapalapa, Tláhuac y Xochimilco.

“(El nuevo plan) contempla que si una familia, por

ejemplo, ya quiere salir de la Ciudad de México, se le puede dar el recurso equivalente a lo que nos cueste (la reconstrucción de) su vivienda para que ya se salga de la Ciudad”, explicó el Comisionado César Cravioto, tras participar en un homenaje por los sismos de 1985 y 2017 en el Congreso local.

Hasta el momento, el Gobierno ha recibido alrededor de 6 mil 500 dictámenes en viviendas afectadas ubicadas en zonas con agrietamientos.

De esa cantidad, hay poco más de 800 familias que serían candidatas a elegir entre dejar de residir en la Capital o aceptar una de las viviendas de cuatro nuevas unidades habitacionales que las autoridades proyectan construir en las mismas demarcaciones afectadas.

“Hay 823 familias que deberían de ser reubicadas, este mismo año determinamos hacer todos los dictámenes para tener ya el universo to-

## Trabajan nuevo esquema

Estima CDMX tener nuevo plan en enero de 2020.

**823**

podrán elegir plan de reubicación.

**6,500**

dictámenes hay de casas con grietas.

tal de reubicaciones y, a partir de ahí, vamos a decidir en qué predios se van a hacer las reubicaciones.

“Lo que no queremos es hacer grandes unidades. Eso sí, si, por ejemplo, fueran 800, pues sí, probablemente en cuatro terrenos se podría reubicar en esta población”, abundó Cravioto.

Ayer, el funcionario acudió como invitado al Congreso local a una sesión solemne por el aniversario del sismo y, tras salir del evento, comentó que para el año entrante podría destinarse en el Presupuesto 2020 una cantidad similar a la que se ejerció este

año, que calculó sería de 3 mil 500 millones de pesos.

“Nuestra meta es que para el cuarto aniversario del sismo (en 2021), todos los damnificados estén en su hogar”, expuso Cravioto.

“En el peor de los casos, los últimos que estarían iniciando su obra unifamiliar sería a mediados del próximo año (2020), para terminar o entregarles en el último semestre de 2021”.

De acuerdo con Cravioto, la mayoría de los damnificados que atiende el Gobierno capitalino tiene certeza del plazo en el que será reconstruida su vivienda.



PROYECTA COMISIÓN 19S PRIMERA REUBICACIÓN SOLIDARIA

# OFRECERÁN CASA LEJOS DE GRIETAS

## LANA PA' COMPRAR FUERA DE CDMX O UNIDADES EN ZONAS LÍMITROFES

ISRAEL ORTEGA

La Comisión para la Reconstrucción proyecta ofrecer a damnificados, cuyas viviendas hayan sido afectadas por grietas en el suelo, una reubicación en zonas limítrofes o recibir una cantidad de dinero para buscar casa fuera de CDMX.

Las opciones forman parte de un plan que el Gobierno capitalino estima terminar entre diciembre y enero, ante la imposibilidad de reconstruir algunas de esas viviendas que se ubican, principalmente, en Iztapalapa, Tláhuac y Xochimilco.

“(El plan) contempla que si una familia, por ejemplo, ya

quiere salir de la Ciudad, se le puede dar el recurso equivalente a lo que nos cueste su vivienda para que ya se salga de la Ciudad”, explicó el Comisionado César Cravioto, tras participar en un homenaje por los sismos de 1985 y 2017 en el Congreso local.

Hasta el momento, el Gobierno ha recibido alrededor de 6 mil 500 dictámenes en casas afectadas en zonas con grietas.

De esa cantidad, hay 823 familias que serían candidatas a elegir entre dejar de residir en la Capital o aceptar una de las casa de cuatro nuevas unidades habitacionales que las autoridades proyectan construir en las mismas demarcaciones afectadas.

# 823

familias podrían elegir un plan de reubicación

# 6,500

dictámenes de casas afectadas en zonas de agrietamientos



Lo que no queremos es hacer grandes unidades, eso sí, si, por ejemplo, fueran 800, pues sí, probablemente en cuatro terrenos se podría reubicar en esta población”.

**César Cravioto** Comisionado de Reconstrucción



8

Gobierno local apoyará para restaurar templos 2

### COSTOSA RECONSTRUCCIÓN

# Firmados varios contratos para restaurar templos

PATRICIA CARRASCO

Hubo mil 850 inmuebles religiosos afectados por los sismos pertenecientes a 26 diócesis 3

En mayo pasado, la Iglesia Católica informó que el terremoto de magnitud 7.1 que azotó el sur del país y la Ciudad de México dejó unas 160 iglesias dañadas, de las cuales 60 presentan perjuicios severos y 25 tuvieron que cerrar. La mayoría de estos templos se ubican en Xochimilco, incluida la parroquia de San Bernardino de Siena, propuesta como futura catedral de esa alcaldía.

También se señaló que "los templos dañados son propiedad federal y no es lícita su

intervención por la vía libre", además de que la reconstrucción es "muy costosa".

En el reporte de la CEM, de enero de 2018, se citó que eran mil 850 inmuebles afectados por los sismos y que pertenecían a 26 diócesis, de esos, mil 603 fueron catalogados como históricos, de los cuales 38 estaban en riesgo de colapso y 220 tenían daño severo. Estos recintos están en Chiapas, Ciudad de México, estado de México, Guerrero, Hidalgo, Morelos, Oaxaca, Puebla, Tabasco, Tlaxcala y Veracruz.

A la fecha, la Arquidiócesis de México precisó que a dos años de los sismos de septiembre de 2017, con el apoyo del gobierno de la Ciudad de México y del Instituto Nacional de Antropología e Historia (INAH), fueron firmados nueve contratos y convenios para iniciar la restauración en inmuebles religiosos de algunos pueblos originarios.



**La Arquidiócesis Primada de México externó su interés para la pronta restauración de los inmuebles afectados /FOTO: ESPECIAL**

Están por firmarse en las próximas semanas otros diez contratos, lo que permitirá comenzar las restauraciones y reconstrucciones respectivas. Entre estos contratos se encuentran los correspondientes a dos parroquias del Centro Histórico: San Fernando y Santiago Tlatelolco.

Se terminaron los Proyectos Ejecutivos de varios inmuebles, cuya conciliación se hizo con Seguros Banorte, compañía contratada por el INAH.

La mayoría de los Proyectos Ejecutivos que serán realizados con recursos del Fonden, van avanzados en un 50%. Ter-

minados los proyectos se podrán realizar las licitaciones correspondientes.

La Arquidiócesis Primada de México externó su interés para la pronta restauración de los inmuebles afectados, por lo que ha permanecido en constante comunicación y cercanía con las instancias involucradas.

Después del sismo del 19 de septiembre de 2017, la Catedral Metropolitana tuvo varios afectaciones, como por ejemplo, las esculturas dañadas siguen sin restaurarse, entre ellas La Esperanza, que se desplomó ese día, la cual forma parte de las tres esculturas realizadas por el arquitecto Manuel Tolsá.



#MILESDEANOMALÍAS

# INFLARON PADRÓN DE VÍCTIMAS DEL SISMI

• EN EL CENSO Y LISTADO DE DAMNIFICADOS DEL TERREMOTO DE 2017 SE DETECTARON DATOS ERRÓNEOS, REPETITIVOS Y DISPERSOS QUE IMPACTARON EN LA ENTREGA DE TARJETAS CON RECURSOS PÚBLICOS

POR PARIS ALEJANDRO SALAZAR/P4

AUDITORÍA SUPERIOR DE LA FEDERACIÓN

• LA INCONGRUENCIA DE LAS BASES DE DATOS NO DA SEGURIDAD RAZONABLE PARA TENER LA CERTEZA DE LOS DAÑOS”.

15

• MIL PESOS POR DAÑOS PARCIALES SE DIERON.

120

• MIL PESOS POR DAÑO TOTAL EN VIVIENDA.



# ALTERÓ PADRÓN DE VÍCTIMAS

# L

a Secretaría de Desarrollo Agrario, Territorial y Urbano (Sedatu) alteró el número de viviendas da-

ñadas y de personas afectadas por los sismos del 7 y 19 de septiembre de 2017 en el sur y centro de México, según la Auditoría Superior de la Federación (ASF).

Al verificar el censo y padrón definitivo de 2017 para la entrega de tarjetas de débito y la dispersión de los recursos, se detectó que la dependencia federal a cargo de Rosario Robles infló los registros de una semana a otra.

En noviembre de 2017 presentó un censo de 61 mil 630 viviendas dañadas, con 235 mil 103 personas afectadas; para diciembre, el número de viviendas afectadas aumentó a 172 mil 26, ahora con 742 mil 182 personas afectadas.

Sin embargo, la Sedatu incorporó otras 12 mil 375 viviendas antes de entregar los registros a Bansefi para un total de 184 mil 401 viviendas, y disminuyó el padrón de personas afectadas a 243 mil 845.

La inconsistencia llamó la atención de la autoridad fiscalizadora, por lo que señaló que no se tiene la certeza de si registraron o no daños las últimas viviendas reportadas por la dependencia federal.

“En la base de datos que la Sedatu le otorgó al Bansefi, esta última cantidad de viviendas dañadas aumentó en 12,375 viviendas. Por lo tanto, se considera que la incongruencia de los totales en las bases de datos que contiene el Censo y Padrón de la Sedatu no

EN ALGUNAS FECHAS, LA VARIACIÓN ES EQUIVALENTE A QUE CADA VÍCTIMA TUVIERA 14 VIVIENDAS DAÑADAS POR LOS SISMOS DE SEPTIEMBRE

POR PARIS ALEJANDRO SALAZAR

## ALGUNAS FALLAS MÁS

1

• La auditoría señaló la falta de brigadas suficientes para contabilizar a las víctimas y para realizar el censo de daños.

2

• De 92 personas que participaron, sólo tres tenían el perfil necesario para evaluar daños en viviendas.

mil 771 viviendas dañadas y sólo 8 mil 742 personas afectadas. Estos últimos aumentos equivalen a que cada una de las personas tuviera 14 viviendas afectadas.

“Las diferencias detectadas en los censos y padrones preliminares, definitivos y los entregados al Bansefi son resultado de la falta de mecanismos de control de la Sedatu para contabilizar el total de viviendas y de población afectadas por los sismos del 7 y 19 de septiembre”, expuso la ASF.

En 2017, la Sedatu recibió 7 mil 567 millones de pesos del Fondo de Desastres Naturales para viviendas dañadas en Oaxaca, Chiapas, Veracruz, Puebla, Guerrero, Morelos, Edomex y Ciudad de México. ●

da una seguridad razonable para tener la certeza del total de daños con motivo de los sismos del 7 y 19 de septiembre de 2017”, se expuso.

No fue el único registro que prendió las alertas de la ASF. Entre el primer censo y el entregado a Bansefi hay una diferencia de 122





# Hoy la reconstrucción se hace de manera ordenada: Merino Huerta

Existe un plan de acción y prioridades bien definidas, señala

ÁNGEL BOLAÑOS SÁNCHEZ

36. CDD

El presidente del Consejo Consultivo para la Reconstrucción de la Ciudad de México, Mauricio Merino Huerta, dijo que a diferencia de la atención a la reconstrucción del gobierno anterior, las cosas se están haciendo ahora de manera ordenada, con un plan de acción y prioridades muy bien definidas, lo que no implica descuidarse, entregar cheques en blanco, ni dejar de exigir que se cumpla la ley a cabalidad, principalmente a las empresas contratadas para redificar las viviendas.

Entrevistado al concluir la sesión solemne por los sismos de 2017 y 1985 en el Congreso capitalino, afirmó que está pendiente determinar responsabilidades por las atribuciones que asumió la extinta Asamblea Legislativa al pretender abrogarse el derecho de asignar los recursos

para la reconstrucción "lo que generó una distorsión gravísima en el proceso inicial en momentos críticos para la reconstrucción".

Consecuencia de esto, agregó, es que "aplazó, complicó y probablemente corrompió el proceso".

Este diario denunció en diciembre de 2017 que los entonces asambleísta del PRD Leonel Luna y Mauricio Toledo, junto con el panista Jorge Herrera, se otorgaron la facultad, dentro del Presupuesto de Egresos de 2018, de proponer, vigilar y supervisar el ejercicio de 5 mil millones de pesos asignados a la reconstrucción, situación que generó en febrero las renuncias del encargado de la Comisión en ese momento, Ricardo Becerra y de Merino como integrante.

Posteriormente, la organización *Nosotr@s*, fundada por el mismo Merino, publicó en mayo los oficios en los que los diputados autorizaban la aplicación de recursos con fines distintos a la atención de la emergencia, "pero ya no supimos si tuvieron curso, si se usaron, si quedaron sin efecto, nada".

En su función actual al frente del consejo, dijo que a partir del seguimiento de las acciones de recons-

trucción se han emitido recomendaciones sobre los desafíos que ven en esta nueva etapa cómo vigilar a las empresas que se están haciendo cargo de la reconstrucción para dar certeza sobre la seguridad estructural de las viviendas redificadas y rehabilitadas, terminar la demolición de los edificios dañados que están en riesgo de caer en un eventual sismo, dar también certeza jurídica a todas las personas afectadas con un enfoque de derechos humanos y máxima transparencia en la aplicación de los recursos públicos y privados, entre otros.

“

La extinta ALDF distorsionó el proceso inicial en los momentos más críticos



## Ya se discute en comisiones la Ley de Planeación CDMX

AURELIO SÁNCHEZ

3

Con la aprobación de la Ley para la Reconstrucción Integral local se genera "un marco jurídico que cumpla con la nueva Agenda Urbana, y que, en la capital, se pongan en práctica políticas de reducción y gestión de los riesgos de desastres", indicó el diputado local Héctor Barrera.

Durante su intervención en la sesión solemne con motivo del 34 Aniversario del SI9 de 1985 y Segundo Aniversario por SI9 del 2017, el panista subrayó que, además, hoy ya se discute en comisiones la Ley de Planeación CDMX.

"Por eso, no puede haber una sola construcción más ya sea pública o privada, que no sea la consecuencia de una gestión del riesgo integral, transversal, coherente, resiliente y coordinada entre el gobierno y la sociedad".

Al referirse al proceso de reconstrucción por SI9 de hace dos años, Héctor Barrera indicó que ya se aprobó la Ley para la Reconstrucción Integral local.

"En la que existe la responsabilidad de generar un marco jurídico que cumpla con la nueva agenda urbana".



# Diputados acusan lentitud en los procesos judiciales

● Legisladores locales también critican al gobierno por retrasos en la reconstrucción

**HÉCTOR CRUZ**

—metropoli@eluniversal.com.mx

Desde la tribuna de Donceles, diputados locales de todos los partidos políticos reclamaron que a dos años del sismo del 19 de septiembre no hay culpables por el colapso de edificios mal construidos, lo que provocó pérdida de vidas y patrimonio.

El diputado del PRI Ernesto Alarcón Jiménez criticó que el porcentaje de avance en la reconstrucción es mínimo y lento, por lo que reclamó que "continúan las promesas y gastos".

Por su parte, el presidente de la Comisión de Protección Civil y Gestión Integral de Riesgos, el panista Héctor Barrera Marmolejo, dijo que la Ciudad aún espera mucho del Gobierno a dos años de los sismos de 2017 y que la experiencia del 85 no bastó para ser una población resiliente.

Durante su intervención en la sesión solemne con motivo del 34 aniversario del sismo de 1985 y segundo del 19-S, el panista subrayó que hoy ya se discute en comisiones la Ley de Planeación CDMX.

En tanto, la morenista Esperanza Villalobos Pérez criticó la opacidad con la que se gestionaron los recursos de la reconstrucción

en la pasada administración, incluidas las donaciones de organizaciones internacionales.

Ambos diputados coincidieron con los discursos de Miguel Ángel Álvarez, de la Asociación Encuentro Social, y Gabriela Quiroga, del PRD, quienes hicieron un reconocimiento a los jóvenes que participaron en las labores de rescate y apoyo a los damnificados.

En el marco de la conmemoración de los sismos de 1985 y 2017, Villalobos Pérez anunció que presentará el próximo martes una iniciativa para declarar al 19 de septiembre como el Día de Construir Comunidad en la Ciudad de México, con el fin de contribuir a crear una cultura de solidaridad entre los capitalinos.

Al respecto, César Cravioto Romero, comisionado para la Reconstrucción y presente en el Congreso local, informó que este año el Fideicomiso para la Reconstrucción tuvo un presupuesto de 3 mil 500 millones de pesos, y que para el próximo año se contará con una cantidad similar.

Anunció que para 2020 terminará la reconstrucción de las viviendas unifamiliares; el total de las obras se terminarán en 2021.

"Ya regresaron a sus viviendas mil familias y están en obra tres mil más y 100 edificios. La meta es que para el cuarto aniversario todos estén en su hogar. La administración anterior habló de seis años para la reconstrucción; nosotros lo haremos en dos", dijo. ●

**"El porcentaje de avance en la reconstrucción es mínimo y lento, por lo que continúan las promesas y gastos"**

**ERNESTO ALARCÓN JIMÉNEZ**  
Diputado local del PRI

**"[Fue mucha] opacidad en los recursos de la reconstrucción en la pasada administración, incluidas donaciones internacionales"**

**ESPERANZA VILLALOBOS PÉREZ**  
Legisladora local de Morena



SESIÓN SOLEMNE

# Reprochan en el Congreso falta de culpables por caída de edificios

SANDRA HERNÁNDEZ GARCÍA Y ÁNGEL BOLAÑOS SÁNCHEZ

37-CAP

Diputados del Congreso capitalino reclamaron que a dos años del sismo de 2017 sigue sin haber culpables por el colapso de edificios mal contruidos que provocaron la pérdida de vidas humanas y por el mal uso de los fideicomisos para atender a los damnificados.

Para recordar los sismos del 19 de septiembre de 1985 y 2017, el pleno realizó una sesión solemne en la que se izó la bandera a media asta en el recinto de Donceles y Allende, y se dedicó un minuto de silencio por las víctimas.

Al presentar el posicionamiento de su bancada, el priísta Ernesto Alarcón dijo que el porcentaje de avance en la reconstrucción es mínimo, y destacó que a dos años de la tragedia continúan las promesas de las autoridades.

"Hoy no hay culpables por actos que pusieron en riesgo a niñas y niños, personas con discapacidad, personas adultas mayores, por dineros de fideicomisos sin entregar. Hoy nadie es culpable", sentenció.

A nombre de la bancada de Morena, la diputada Esperanza Villalobos criticó la poca transparencia

con que se gestionaron los recursos de la reconstrucción en la gestión pasada, incluidas las donaciones de organizaciones internacionales.

"La opacidad con que se condujeron fue fatal, aún nos preguntamos dónde está el dinero de aquel fideicomiso que se creó en su momento; todavía nos lo preguntamos y no obtenemos respuesta porque resulta que nadie sabe dónde quedaron, aunque muchos sabemos que por aquí estuvieron".

A nombre del PAN, el diputado Héctor Barrera reconoció las acciones del gobierno, pero advirtió que estará pendiente de que el proceso continúe de manera eficaz y eficiente hasta que todas las viviendas sean reconstruidas o rehabilitadas.

Las diputadas Teresa Ramos Arreola (PVEM); Gabriel Quiroga

(PRD) y Lilia Sarmiento (PT) pidieron dar mayor capacitación a la ciudadanía para que pueda reaccionar favorablemente ante alguna emergencia.

Minutos después de concluida la sesión se activó la alerta sísmica y se inició el simulacro en el que se desalojó a 429 personas del recinto en dos minutos y 18 segundos, con simulación de personas desvanecidas y en crisis y una lesionada por caída dentro del salón de plenos, quien fue desalojada en camilla cuatro minutos después.

Para concluir, integrantes de la Comisión de Juventud encabezados por su presidenta, Ana Cristina Hernández Trejo, de Morena, revelaron una placa en reconocimiento a la participación de las personas jóvenes en la emergencia de 2017.



DESDE EL SENADO

## ACUSAN DESVÍOS POR EL 19-S



Aún falta mucho para la reconstrucción después del sismo del 19 de septiembre

EN EL SENADO DE LA REPÚBLICA

# ACUSAN DE DESVÍOS TRAS EL SISMO

### La Legisladora morenista, Citlalli Hernández, señaló a Jorge Romero, Leonel Luna y a Mauricio Toledo de corruptos

REDACCIÓN 5  
GRUPO CANTÓN

**CIUDAD DE MÉXICO.**— En el marco del Día Nacional de Protección Civil, en memoria de las víctimas de los sismos ocu-

rridos el 19 de septiembre de 1985 y 2017, en el Senado de la República se acusó de corrupción con el desvío de recursos económicos.

“Hay que decirlo, la corrupción también mató. Cayeron edificios nuevos, y luego, toda-

### ¿SABÍAS QUÉ?

El sismo que sacudió más fuerte a nuestra nación ocurrió en el siglo XVIII, exactamente el 28 de marzo de 1787, con epicentro en Oaxaca y magnitud de 8.6

### 400 EDIFICIOS

De acuerdo con un reporte oficial del Gobierno de la Ciudad de México, 400 edificios podrían derrumbarse con un terremoto de una magnitud de 8 en la escala de Richter.

vía, como si eso fuera poco, en la Ciudad de México se intentó lucrar con el presupuesto de reconstrucción”, sostuvo enfática la senadora del Grupo Parlamentario de Morena, Citlalli Hernández, al señalar a los otrora diputados locales, Jorge Romero (PAN), Leonel Luna y Mauricio Toledo (ambos del PRD).

La legisladora sostuvo que cuando era diputada de la Asamblea Legislativa —ahora Congreso de la Ciudad de México— “el PAN y el PRD, en expresión de tres diputados, Toledo, Luna y Romero, intentaron lucrar con el recurso de la reconstrucción”.

Y Xochitl Gálvez (PAN), se mostró frívola al expresar que vivimos en una zona de alta sismicidad. Concluyó: “Qué le vamos a hacer, aquí queremos vivir”.



Señalan expertos que hay pendientes en el 19S

# Adeuda Gobierno política de vivienda

**19S A DOS AÑOS**

**Critican las medidas de la Administración como demoliciones de los inmuebles**

REFORMA/ STAFF

Para dar una solución a los pendientes tras el 19S, aún falta definir una política de vivienda y presentar datos reales, señalaron expertos en el foro "Lo que falta".

"El portal de Reconstrucción de la Ciudad necesita que los procesos estén claros. Que el damnificado tenga acceso a cómo va la empresa, cuánto ha gastado y si se va a comercializar vivienda extra, ¿cómo va esa comercialización?", señaló Mónica Tapia, directora de Ruta Cívica.

Otro gran pendiente es que se incluya en la próxima Ley de Planeación una base de datos que incluya, prote-

giendo los datos personales, el historial de los inmuebles, permisos, denuncias y antecedentes de construcción.

"También hay que difundir y conseguir que el Atlas de Riesgo tenga nuevas capas, que tenga, por ejemplo, los dictámenes de los inmuebles dañados", agregó Tapia.

En tanto, el arquitecto Carlos Zedillo habló sobre la urgencia de contar con una política de vivienda que obligue a tener un seguro de vivienda y que se guíe, esencialmente, por criterios arquitectónicos.

"Los seguros de vivienda son insuficientes. No tener seguros con este alto nivel de riesgos y sin los Atlas de Riesgos adecuados, es difícil", señaló Zedillo.

El también director de Piensa Sostenible criticó la irracionalidad que hay en muchas soluciones políticas, como en las demoliciones.

Estas decisiones elevan el costo de la reconstrucción

**Mónica Tapia,**  
directora de Ruta Cívica

/// También hay que difundir y conseguir que el Atlas de Riesgo tenga nuevas capas, que tenga, por ejemplo, los dictámenes de los inmuebles dañados".

**Carlos Zedillo,**  
arquitecto

/// Los seguros de vivienda son insuficientes. No tener seguros con este alto nivel de riesgos y sin los atlas de riesgos adecuados, es difícil".

y generar nerviosismo en los damnificados, agregaron los especialistas.

"Muchas personas veían grietas y decían 'no, es que ya no funciona'. Pero, como no había capacidad técnica que pudiera darles confort, pensaban que su casa ya no era habitable. Lo peor que le puedes decir a una familia es que tienes que demoler su casa", explicó Zedillo.

El arquitecto sugirió el diseño de manuales que ex-

pliquen a las familias cuando una falla estructural es relevante o si hay o no desplazamientos.

En el foro, se detalló que en el sitio [www.cuidadania19s.org](http://www.cuidadania19s.org) se encuentran disponibles dos manuales de ayuda para que, la ciudadanía en general, sepa cómo enfrentarse a situaciones de riesgo.

El panel fue organizado por la casa Arquine, a dos años de los sismos de septiembre de 2017.



Página:

2

Sección:

Cool

Fecha:

## Por el 19S

Esperanza Villalobos defendió los avances de la actual Administración.

- La también presidenta de la Comisión para la Reconstrucción del Congreso culpó al Gobierno anterior por los rezagos que tiene la Administración pública para reconstruir a dos años del 19S.
- En sus discursos, diputados de otros partidos, como Ernesto Alarcón del PRI, advirtieron que, pese al tiempo, no hay culpables por malos manejos de los recursos para ayudar.



Israel Ortega

**Esperanza Villalobos,**  
legisladora

/// Cuando nosotros llegamos a este Congreso (de la Ciudad de México) ya habían pasado 15 meses sin que se hiciera nada en todos esos ámbitos".



Victor Zubieta

**YAMERO.** La obra tiene un 70 por ciento de avance y se prevé la entrega en diciembre.

## Avanzan, con dudas, en Osa Mayor

IVÁN SOSA

La torre Osa Mayor, en la Colonia Doctores, con 12 pisos y 60 departamentos, lleva un avance del 70 por ciento de reconstrucción y se entregará en diciembre, pero los damnificados distan de estar contentos.

“Sentimos gran emoción al ver crecer nuestro edificio y hasta olvidamos que quedaremos endeudados por 30 años sin saber el monto de la deuda”, comentó Adriana Lemus en nombre de los vecinos.

De 100 metros cuadrados por departamento, les dijeron que 65 por ciento se financiará a fondo perdido con recursos públicos, por corresponder al costo promedio de la mayor parte de las viviendas dañadas por el 19S.

“Nos dicen que el resto tendremos que pagarlo con créditos del Instituto de Vivienda (Invi), además de que



■ Vecinos critican la venta de 4 departamentos adicionales.

nos entregarán sin acabados, plafones en el techo, pisos, azulejo en los baños y los cubos que teníamos para la basura”, mencionó la vecina Jaqueline Carmona.

La Administración anterior comentó que el valor de los departamentos rondaba un millón 200 mil pesos, pero ahora la constructora Dic reporta un costo de, por lo menos, 2 millones 400 mil pesos, lo que multiplica la deuda.

“Nos dijeron que si aceptábamos la redensificación, no habría deuda para nosotros, pero ahora venderán esos departamentos adicionales, no sabemos en cuánto, y aun así quedaremos endeudados”, indicó Adriana Lemus sobre la inclusión de cuatro viviendas más.

Los damnificados lamentaron que los recibos de agua y predial comenzaron a llegar, cuando las obras continúan.





**BENITO JUÁREZ** *27 com*  
**Inician trabajos  
de reconstrucción**

En el marco de la conmemoración de los sismos de 1985 y 2017, el alcalde de Benito Juárez, Santiago Taboada, encabezó el inicio de los trabajos de reconstrucción de los predios ubicados en Enrique Rébsamen 241 y 249, colonia Narvarte Poniente y en cerrada Tajín 17, colonia Residencial Emperadores.

Ante vecinos, reiteró su solidaridad con los damnificados y dijo que una fecha tan sensible como el 19 de septiembre debe ser recordada también por las enseñanzas, toda vez que la tragedia generó que las personas se unieran y aprendieran a ser comunidad.

En honor a las víctimas,



Foto: Especial

El alcalde Santiago Taboada dio el banderazo de salida para que el predio de Enrique Rébsamen 241, entre otros, sea reconstruido.

la alcaldía realizó además una ceremonia cívica de izamiento de la bandera a media asta, a cargo de la Academia Militarizada Ollin Cuauhtémoc, así como el simulacro con hipótesis de sismo de magnitud 8.6, para fomentar la cultura de la prevención.

En este sentido, Mónica Romero, integrante de

Damnificados Unidos de Benito Juárez, Coyoacán, Cuauhtémoc, agradeció al ahora alcalde, pues desde que era diputado federal los apoyó para que el predio de Rébsamen 249 fuera apuntalado y, con ello, se garantizara una entrada segura para recuperar pertenencias.

— Ernesto Méndez



## BJ inicia obras en tres predios

● En el marco de la conmemoración de los sismos ocurridos el 19 de septiembre de 1985 y 2017, el alcalde en Benito Juárez, Santiago Taboada, encabezó el inicio de los trabajos de reconstrucción en Enrique Rébsamen 241 y 249, colonia Narvarte Poniente, además de Tajín 17, colonia Residencial Emperadores.

En este sentido, Mónica Romero, integrante del grupo Damnificados Unidos de Benito Juárez, Coyoacán, Cuauhtémoc, agradeció al alcalde por apoyarlos. /REDACCIÓN *cf. edmx*

ESPECIAL



Rematan en la BJ *depas* dañados por el terremoto

CDMX 9



SECUELAS DEL 19-S

# REMATAN EN BJ EDIFICIOS DAÑADOS

## Al menos 45 inmuebles afectados en esta demarcación están o estuvieron en venta

REDACCIÓN GRUPO CANTÓN

*alconx*

**CIUDAD DE MÉXICO.**— En la alcaldía Benito Juárez, gobernada por el alcalde panista Santiago Taboada Cortina, se rematan edificios y departamentos afectados en la demarcación por el movimiento telúrico que cimbró a la sociedad mexicana, el 19 de septiembre de 2017.

Edificios catalogados tras el sismo de hace dos años están en

remate, por debajo de su estimación real. Por si fuera poco, los mismos edificios rematados, son rehabilitados por el Gobierno de la Ciudad de México, es decir, con recursos públicos benefician a empresas inmobiliarias.

De acuerdo con datos de la alcaldía Benito Juárez, en agosto de 2018 se iniciaron los trabajos de reforzamiento y se estima un avance del 90%. Algunos de los departamentos, ya vendidos, están en las colonias Nápoles y en la Del Valle.

### AVANCE

• Autoridades de la Benito Juárez informaron que existe avance del 90% en trabajos de remozamiento con recursos públicos.



# REMATAN



804

mil 513 pesos es rematado un departamento que costaría tres mdp.

Y los vendedores arguyen tener todo en regla

El Gobierno local autorizó 4.5 millones de pesos para los trabajos de reforzamiento estructural del edificio ubicado en la calle Magdalena 22, de la colonia Del Valle, el cual fue comercializado por la empresa Lamudi, por 956 mil 927 pesos.

En Gabriel Mancera 261, colonia Del Valle, los departamentos de 100 metros se re-

matan en 804 mil 513 pesos, cuando otros inmuebles de esas mismas dimensiones en la zona que costaría más de tres millones de pesos.

Impunidad Cero, ubicó al menos 45 inmuebles dañados en esta demarcación en el terremoto que están o estuvieron en venta en distintas plataformas digitales de enajenación de inmuebles.





# MÉXICO A TRAVÉS DE LOS SISMIOS

GRUPO DARMÍ APOYA A LA CIUDADANÍA Y AL GOBIERNO FEDERAL

**D**urante el simposio México a través de los Sismos que se está realizando en el palacio de Minería en la ciudad de México, se está viendo cómo encarar y afrontar los retos que implica un movimiento geográfico y también se realizan propuestas o se ve en que se ha avanzado para minimizar los riesgos y las consecuencias de este fenómeno natural.

Entre estos invitados estuvieron la facultad de ingeniería de la Universidad Nacional Autónoma de México, además de otros grandes presentes en el ayer, hoy y mañana de la construcción en nuestro país como lo es Grupo Darmi, quienes desde el sismo de 1985 y más en el 2017, han sido de los pilares en la prevención y restauración de inmuebles en la ciudad.

La empresa encabezada por el Arquitecto Alfredo Mendizábal que destacó la colaboración de todo su personal en apoyo a la

ciudadanía y al gobierno de la ciudad, teniendo un trabajo exhaustivo, "no se han detenido en nada los trabajos estamos apoyando en rehabilitaciones, reconstrucciones, elaboración de proyectos y dictaminación de inmuebles a la Comisión para la Reconstrucción y el Gobierno de la CDMX", comentó y fue muy claro que se sigue buscando mejorar más viviendas, pues actualmente son más de 400 familias a las que les han regresado la alegría y su patrimonio.

Son más de 7000 inmuebles afectados, dañados o devastados, pero Grupo Darmi estará siempre listo para contribuir, concluyó uno de sus colaboradores más cercanos, el arquitecto Ricardo Mendizábal Vargas.

INSERCIÓN PAGADA



• DE IZQUIERDA A DERECHA. Alfredo Mendizábal, Ricardo Mendizábal y Luis Manuel Ortiz.



## Departamentos dañados en 19S a la venta

Por **IRENE TELLO ARISTA**

**N**o concibo mayor terror que sentir la fragilidad de las estructuras que nos sostienen. Una sensación de inseguridad nos acompaña subrepticamente después de presenciar que los lugares en los que vivimos y realizamos nuestras actividades pueden derrumbarse. Después del sismo del 19 de septiembre del 2017, un amigo me enseñó fotos de algunos edificios que habían colapsado en la Ciudad de México. Las fotos de Google Maps mostraban grietas que tan sólo habían sido resanadas y pintadas. Algunos de los edificios que colapsaron tenían daños estructurales que no fueron reparados y que no resistieron otro temblor. Hace un par de meses pasé frente a otro edificio en la colonia Del Valle que había permanecido acordonado durante meses después del 19S. Ahora, repintado y sin cordón, mostraba un anuncio de venta de uno de sus departamentos. ¿Había recibido el edificio la reparación necesaria para ser rehabilitado, o el comprador adquiriría un inmueble incierto y un futuro problema con el resto de los condominios?

De acuerdo al censo de la Comisión para la Reconstrucción de la CDMX, 12,253 inmuebles resultaron dañados después de los sismos de septiembre del 2017. De acuerdo a los dictámenes de Protección Civil y de seguridad estructural, los edificios se pueden clasificar en "riesgo alto de colapso", "riesgo alto", y "riesgo medio". Dependiendo del dictamen, los inmuebles deben ser demolidos, reforzados o rehabilitados para reparar los daños. Antes podía acceder uno a estos dictámenes, sin embargo, hoy ya no son pú-

blicos. Esta información es de interés público y debería estar a disposición de la ciudadanía para dar seguimiento a los procesos de reconstrucción y rehabilitación en la ciudad.

Como resultado de un análisis de los inmuebles registrados en el censo, en Impunidad Cero y Expansión Política, identificamos 45 inmuebles con riesgo alto y medio que estaban a la venta en distintos portales de bienes raíces. Podría parecer que uno es libre de hacer con su propiedad lo que le plazca, sin embargo, hay varios temas a considerar. El primero es que de acuerdo a la ley de reconstrucción de la CDMX, los inmuebles que recibieron dinero público para su rehabilitación no pueden venderse en un periodo de 5 años. Este no fue el caso de varios de los inmuebles que identificamos como vendidos o a la venta y que recibieron dinero público.

Otro asunto indispensable es el tema de los Directores Responsables de Obra y los corresponsables de seguridad estructural. Después del sismo del 19S quedó al descubierto la informalidad con la que operan algunos de estos auxiliares de la construcción poniendo en riesgo la vida de todos al autorizar construcciones irregulares. Se debe dar seguimiento a las sanciones para los DROs y corresponsables que avalaron construcciones o remodelaciones irregulares y se deben publicar los dictámenes que den seguimiento a las labores de rehabilitación y reforzamiento. Porque más allá de estos casos de venta de inmuebles registrados con daños en el sismo, el asunto central es este: si no se da un seguimiento puntual a las labores de demolición, reforzamiento y rehabilitación de todos los inmuebles que resultaron con daños del 19S, todos estamos en

riesgo en el próximo sismo. Puede ser que uno viva, trabaje, estudie o camine por un inmueble que tuvo daños estructurales y que no fueron reparados adecuadamente y que no resista otro temblor.

Los sismos del 19S dejaron una cantidad de daños a su paso, algunos irreparables, pero muchos otros

que pueden ser subsanados. La mejor manera de honrar la memoria de las personas que perdieron la vida en los sismos del 19S es asegurarnos que tragedias evitables como el colapso de edificios con estructuras endebles vuelva a ocurrir. ●

*Directora Ejecutiva de Impunidad Cero*

# **SECRETARÍA DE INCLUSIÓN Y BIENESTAR SOCIAL**



## Tras el 19s hubo rechazo a recomendaciones de la CDH

ELBA MÓNICA BRAVO

D.C. CBP

La Secretaría de Desarrollo Social y las alcaldías de Cuajimalpa y Cuauhtémoc no aceptaron coadyuvar en la instalación de módulos de información, orientación y registro de personas desplazadas, mientras las autoridades de Cuauhtémoc y Tláhuac no admitieron realizar estudios de mecánica de suelos, de las recomendaciones por atender tras el sismo de hace dos años, reportó la Comisión de Derechos Humanos de la Ciudad de México.

De los 286 expedientes de queja recibidos por la comisión, 23 por ciento sigue en trámite, es decir, 67 expedientes, informó la defensoría local luego de que el año pasado presentó el Informe Especial 19-S en el que hizo públicas las recomendaciones 12/2018 y 13/2018.

A pesar de que existen acciones direccionadas para que se emitan disculpas públicas a los capitalinos, la CDH reveló que la única autoridad que lo ha hecho es la al-

caldía Cuauhtémoc; sin embargo, la misma demarcación y Tláhuac no ha aceptado realizar los estudios de mecánica de suelos en las zonas afectadas por el sismo.

Iztapalapa respondió a la defensoría local que para la implementación de los estudios técnicos para la identificación de fallas, atención y tratamiento de grietas aún realiza gestiones para dar atención, pero en Tláhuac "no se reportan avances".

El organismo capitalino informó que las principales temáticas de las quejas en curso son la falta de dictamen técnico, la falta de certeza en los procesos para recibir apoyos a los damnificados y la inconformidad con los dictámenes realizados por las autoridades.

Tras el sismo de septiembre de 2017 todas las demarcaciones se vieron afectadas, y por lo menos una de cada tres colonias registraron afectaciones; sin embargo, 92 por ciento de las viviendas unifamiliares con daños están ubicadas en Iztapalapa, Tláhuac, Xochimilco y Milpa Alta.



**SECRETARÍA DE EDUCACIÓN, CIENCIA,  
TECNOLOGÍA E INNOVACIÓN**



**Familiares de las 26 personas fallecidas en el colegio Enrique Rébsamen realizaron una ceremonia en conmemoración de los dos años del sismo del 19 de septiembre. FOTO: CUARTOSCURO**

IMCO REPORTA 36% AÚN CON PENDIENTES

# Escuelas dañadas, con discrepancias

Héctor Molina  
EL ECONOMISTA

40

A DOS años de distancia del sismo del 19 de septiembre, no hay datos fiables sobre las escuelas dañadas por el movimiento telúrico y sus procesos de reconstrucción, alertó el Instituto Mexicano para la Competitividad (Imco).

“No ha sido posible tener un listado oficial que incluya todas las escuelas afectadas y que coincida en la catalogación del nivel de daño y los recursos asignados a cada una. La falta de un diagnóstico certero de los daños dificultó asignar de manera eficiente los recursos para todos los planteles. Sin datos confiables de avance, no se han podido reforzar los esfuerzos donde se necesitan para que los alumnos regresen a sus aulas 24 meses después de los desastres”, indicó el Imco mediante una nota de prensa.

Con motivo de la conmemoración del sismo del 2017, la organización civil refirió que hasta hoy en día las cifras registradas por el Instituto Nacional de la In-

fraestructura Física Educativa (Inifed), dependiente de la Secretaría de Educación Pública, no concuerdan con los datos registrados por los estados del país en cuanto a las escuelas afectadas.

“Las discrepancias más alarmantes en la información pública ocurren entre los datos de las autoridades federales y los gobiernos estatales. Estas inconsistencias reflejan los obstáculos para la coordinación entre los responsables. La falta de un diagnóstico inicial confiable y de datos de seguimiento a las obras son factores que pueden explicar el insuficiente avance en atender a todas las escuelas afectadas”, indicó.

El Imco ejemplificó estas deficiencias con la escuela primaria Justo Sierra, ubicada en San Francisco Telixtlahuaca, en el estado de Oaxaca, cuyo gobierno tiene registrado que se le asignaron 3.3 millones de pesos para su reconstrucción; sin embargo, en el listado del Inifed no aparece dicho centro educativo.

Otro caso anómalo que documentó el Imco es el de la escuela México Te-

nochtitlán, ubicada en la Ciudad de México, que de acuerdo con el Instituto Nacional de la Infraestructura Física Educativa, en el turno matutino está catalogada como con daño grave, pero en el mismo inmueble, en el turno vespertino, el daño de la escuela está catalogado como menor.

En total, puntualizó la organización, son 437 inmuebles cuya catalogación de daño no coincide entre fuentes federales y estatales.

El Imco puntualizó que algunas de las escuelas dañadas por el sismo fueron incluidas en el programa de la administración de Enrique Peña Nieto denominado como Escuelas al Cien, de las cuales tampoco se tiene registros confiables.

“En 50% de los 5,411 inmuebles asignados al programa Escuelas al Cien no se tiene información sobre el ejercicio de los 2,318 millones que les fueron programados”.

De acuerdo con un conteo realizado por el Instituto Mexicano, 19,139 escuelas resultaron dañadas por el sismo del 2017 y éstas daban atención a 5 millones de estudiantes.

De ellas, destacó, 1,048 planteles, con una matrícula de 404,000 alumnos, no han recibido atención hasta ahora.

Mientras que otro 32%, es decir, más de 6,000 planteles en el país que dan atención a unos 853,000 alumnos, mantiene hasta hoy en día procesos de reconstrucción, precisó la organización social.

hector.molina@economista.mx



EN MACROSIMULACRO

**PARTICIPAN  
7 MILLONES**

CDMX 8

EN TLAHUAC

# DOS AÑOS SIN SU ESCUELA

- Alumnos y profesores de la primaria Torres Quintero, se quejan que su plantel quedó dañado por el temblor de 2017, sin que las autoridades hagan algo 7



DE LA PRIMARIA GREGORIO TORRES QUINTERO

# OLVIDADOS, NIÑOS DE TLAHUAC

**Desde hace dos años no les han reconstruido su escuela, estudian en aulas improvisadas y en condiciones deplorables**

*Hernández*  
HUGO HERNÁNDEZ  
GRUPO CANTÓN

**PRÓXIMO CICLO**

**CIUDAD DE MÉXICO.**— Este jueves se conmemoró el segundo aniversario del sismo del 19 de septiembre y el rezago de la reconstrucción se siente en diferentes sectores de la capital. Uno de ellos es en el sistema educativo, donde aún hay un sinnúmero de escuelas que no han sido recuperadas por parte de la autoridad.

● No hay fecha para la entrega del plantel y suponen que será hasta el próximo ciclo



Los padres de familia

En la alcaldía de Tláhuac, los alumnos y profesores de una escuela pública siguen trabajando en aulas improvisadas, expuestos a las inclemencias del tiempo, la inseguridad y en condiciones deplorables para los estudiantes.

Pero el alcalde, Raymundo



Nos comentan que ya están a nada de regresar al plantel, pero a los papás se nos hace ilógico, ya que la obra de la escuela no está terminada".

**PADRE DE FAMILIA AFECTADO**

Martínez, aunque no es un tema que esté en sus manos resolver, no ha tomado en cuenta los reclamos de los padres de familia, quienes afirman, sigue muy ocupado en hacer "obras de relumbrón para que las calles de la colonia donde vive luzcan diferentes (aunque fastidie la circulación normal de vehículos) y de paso ganarse algo con la empresa constructora a la que le encargó la obra".

El abandono que han sufrido los estudiantes de la Escuela Primaria Gregorio Torres Quintero desde el 2017 por parte de las autoridades de la SEP y del Gobierno local, ha generado que algunos alumnos se vean en la necesidad de desertar y cambiarse de colegio, según versiones de los padres de familia.

Los afectados denunciaron que el edificio de la escuela está



El plantel está en el abandono, aunque les dicen que "sigue en obras"



...Mientras tanto, el alcalde *chulea* su colonia

2

años llevan alumnos, maestros y padres de familia reclamando reconstrucción

en total abandono y no se ve ningún tipo de trabajos de reconstrucción, además, no existen las condiciones de seguridad para reanudar las clases, sin fecha para su entrega y sin que las autoridades hagan eco a su demanda desde hace dos años.

De acuerdo a las declaraciones de padres de familia, las autoridades de la escuela les han dicho que la reconstrucción del inmueble no se ha hecho por falta de recursos, por lo que lo más probable es que los alumnos y maestros continuarán en las mismas condiciones hasta el final del ciclo escolar.

"Nos comentan de que ya están a nada de regresar al plantel, pero a los papás se nos hace ilógico, ya que la obra de la escuela no está terminada y no hay nadie trabajando ya ahí, e incluso comentan que el edificio que se supone estaban reparando sigue



en mal estado, lo cual es un riesgo para los niños", aseguró.

La Escuela Primaria Gregorio Torres Quintero, está ubicada en la calle Javier Mina, entre 20 de Noviembre y Rafael Castillo, en el Barrio de San Mateo, en la alcaldía de Tláhuac. Sin embargo, ni el alcalde Raymundo Martínez ni la SEP, han dado seguimiento al caso para resolver la situación de alumnos y profesores.

**SECRETARÍA DE CULTURA**



20 SEP 2019

Página:

47

Sección:

Fecha:

F-2



### CULTURA Reactivan Centro de Artes y Oficinas en la alcaldía de Tlalpan 47


SON CINCO complejos culturales comunitarios construidos en puntos estratégicos de la demarcación, los cuales operan a través del programa Cultivando la Paz, Arte y Cultura para el Bien-

estar Social 2019. El espacio ofrecerá circo, música, danza regional, actividades infantiles y más. El arranque se dará este 21 de septiembre en la sede Tiempo Nuevo, con un festival artístico diseñado para la convivencia festiva y pacífica. "El trabajo cultural realizado alrededor de las ferias de la alcaldía de Tlalpan tendrán un punto de encuentro donde se podrá visibilizar toda la creatividad colectiva de artistas locales y talentos musicales de la Ciudad de México", señaló Samuel Mesinas, subdirector de la coordinación de Centros de Artes y Oficinas.



## EL CORREO ILUSTRADO

### Aboga por salvar el barrio de Xoco <sup>2</sup>



continuar este avance voraz de las inmobiliarias, como ya se demostró con la tala de 80 árboles el 3 y 4 de mayo en Real de Mayorazgo. La cita es mañana de 12 a 21 horas en el corredor cultural Xoco.

Más información con el #SalvemosXoco.  
Ingrid Suckaer

Xoco es uno de los pocos pueblos originarios que quedan en la Ciudad de México; en él podemos disfrutar tradiciones como la mayordomía y el festejo de Día de Muertos en el panteón, además de apreciar construcciones como el santuario de San Sebastián Mártir, que data del siglo XVII. Su historia se remonta a la época teotihuacana. El barrio de Xoco es una muestra viva de identidad, cuyas expresiones culturales, lejos de ser folclor, son formas comunitarias de relacionarnos unos con otros, un sentimiento de pertenencia que propicia la ayuda mutua y la cooperación, valores que es necesario proteger y reproducir en la capital del país.

Conscientes de que el objetivo de la acción social debe ser construir y aportar, los vecinos del pueblo de Xoco organizaron una tarde de actividades culturales, en la cual la ciudadanía tendrá oportunidad de conocer más sobre la problemática que los aqueja y las pérdidas que los pueblos originarios y la ciudad entera sufrirían de



**SECRETARÍA DE TURISMO**



Gobierno de la Ciudad de México

# EL ECONOMISTA

Información inteligente

Página: F-4

35

Sección: \_\_\_\_\_

Fecha:

20 SEP 2019

35

Reactivarían programa de Barrios Mágicos Turísticos en CDMX. LEA

MÁS [eleconomista.com.mx/seccion/estados](http://eleconomista.com.mx/seccion/estados)

**SECRETARÍA DE DESARROLLO ECONÓMICO**



Desbordan el Mercado La Bola

# Violan locales normatividad



Victor Zubieta

■ Puestos semifijos obstruyen parcialmente el acceso principal del inmueble.

**Bloquean escaleras y vialidad; acusan a supuesta lideresa de ambulantes**

ALEJANDRO LEÓN *scd*

Con violaciones al Reglamento de Mercados de la Ciudad, locales fijos y semifijos se desbordan en el Mercado La Bola, en la Colonia Ajusco, Alcaldía Coyoacán.

Tal es el caso de las escaleras de la entrada principal,

donde fueron construidos dos locales de cemento de dos niveles.

El Artículo 65 de la normatividad prohíbe la instalación de puestos permanentes o temporales frente a las puertas de acceso de estos espacios comerciales.

Frente a las escaleras, en un carril de Avenida Reyna Ixtlixóchitl, fueron montados de manera permanente otros dos puestos metálicos, cuando el Artículo 63 señala que las estructuras no de-

ben estorbar el paso de los vehículos.

Comerciantes del mercado atribuyen los locales de cemento y los semifijos a María Cruz Asencio Ruiz Soledad, presunta lideresa de vendedores ambulantes.

Las construcciones y puestos que infringen disposiciones oficiales crecen desde 2017, con el ex Delegado Valentín Maldonado, hoy diputado local.

Huguette Hernández, presidenta de la mesa direc-



VIOLAN... (2)

tiva de La Bola, cuestiono que han solicitado de manera oficial a la Alcaldía Coyoacán los permisos de construcción de obra de los locales, pero no han sido transparentados.

“Es lo que nosotros pedimos, que se nos dé la información del trámite que se realizó ante Ventanilla Única, del visto bueno por parte de la oficina de Obras, en la Alcaldía.

“Y el visto bueno de Protección Civil para la realiza-


ción de este local, lo hemos pedido en diferentes ocasiones y hasta el día de hoy no nos dicen absolutamente nada”, indicó Hernández.

Pese a que María Cruz Asencio ha exhibido cédula de empadronamiento, los locatarios la desconocieron como parte del gremio.

Por otra parte, la Secretaría de Desarrollo Económico destinó aproximadamente 13 millones de pesos para la impermeabilización, mejoramiento de infraestructura hidrosanitaria y de la instalación eléctrica, que actualmente se realizan en el mercado.



■ También se construyen locales de concreto.



### Comercio sin fronteras

Con evidentes violaciones a la normatividad, el Mercado La Bola, en la Alcaldía Coyoacán, desborda locales fijos y semifijos que obstruyen el paso peatonal y vehicular. **PÁGINA 5**

# SECRETARÍA DE MOVILIDAD



Rechazan choferes ruta

# Montan vecinos guardias por RTP

Molesta a residentes de Álvaro Obregón servicio deficiente y, además, resistencia

AMALLELY MORALES

La Ruta 121 de la Red de Transporte de Pasajeros (RTP), que va de San Bartolo Ameyalco a Metro Zapata, empezó a operar entre guardias de vecinos que, desde hace cinco años, han pedido dicho servicio.

Por ahora, funciona con un permiso provisional con vigencia de 90 días que luego será renovado.

“Puede suceder que en alguna parte se encuentre una mejor opción, después de los 90 días implica que la Semovi puede hacer las correcciones de la ruta trazada”, dijo Ramón Jiménez, director de RTP.

El lunes, el organismo empezó a hacer pruebas para comenzar con el servicio el miércoles, pero operadores de la ruta 41 de camioneros lo impidieron desde el primer día.

Tanto RTP y como la Secretaría de Movilidad (Semovi) establecieron el miércoles una mesa de trabajo y los colonos, quienes discutieron con transportistas, expresaron su malestar en redes sociales e hicieron una petición en la plataforma Change.org

A la mesa arribaron los vecinos y los transportistas se fueron sin llegar a ningún acuerdo.

“Nos levantamos enojados y nos fuimos. No queríamos entrar en más conflicto con los vecinos, porque

ya habíamos discutido con ellos en la mañana”, recordó José Sánchez, el líder de Rutas Unidas, agrupación que aglutina a la Ruta 43.

En respuesta, los vecinos reforzaron las guardias ayer.

“Desde hace 5 años los habitantes del pueblo hemos pedido esta nueva ruta, sólo nos daban largas, hace 15 días nos dijeron que ya por fin”.

“¿Cuánto puede afectar que sean seis camiones? Ellos son más, dan un pésimo servicio y estamos en nuestro derecho de tener otras opciones”, afirmó la colona Alicia Alazañes.

José Sánchez aseguró que ellos exigen que las autoridades argumenten, con estudios, que se necesita el servicio.

“El servicio no se regula con firmas, que ellos nos presentaron. Para establecer un servicio hay que cumplir la ley; si no están conformes con la ruta, que la cancelen”.

“Si hay una insuficiencia de transporte, se tiene que hacer un estudio de necesidades; luego, un estudio técnico para poder establecer la forma de cómo se tenía que expedir. Lo suyo es un asunto de política más que de necesidad de transporte”, aseguró Sánchez.

Sin embargo, el Reglamento de Movilidad establece que las rutas de RTP sólo necesitan la autorización de la Secretaría para entrar en circulación.

Tras reforzar las guardias vecinales y la presencia de la policía, ayer empezaron a operar las seis unidades, sin que el director pudiera dar el banderazo de salida.



Amalvely Morales

Los vecinos pidieron la llegada de RTP y ahora se encargan de vigilar que transportistas no se opongan a la operación.



## A ESTRENAR HÍBRIDOS O HASTA ELÉCTRICOS

La Semovi modificó las bases para que taxistas renueven sus unidades modelo 2009 y anteriores, por vehículos híbridos o eléctricos. Según un aviso publicado ayer en la Gaceta de Gobierno, la renovación será con apoyos de 50 mil pesos y 100 mil pesos que dará Semovi. Alejandro León







Mario Miranda

## DERRAPA Y... CARAMBOLA

**CUAUHTÉMOC.** Una carambola sobre Insurgentes dejó anoche cuatro lesionados, entre ellos dos policías. Una patrulla derrapó en el pavimento mojado por la lluvia, chocó un auto y se estrelló contra un Metrobús, a la altura de la Colonia Tabacalera.



GOBIERNO DE LA CIUDAD DE MÉXICO

EXCELSIOR  
www.excelsior.com.mx

20 SEP 2019

Página: 25

Sección: Com

Fecha: \_\_\_\_\_

Se pasó la luz roja. Una patrulla que presuntamente no respetó el semáforo se impactó con una unidad de la Línea 1 del Metrobús. Los hechos ocurrieron en el cruce de Insurgentes Norte y Tomás Alva Edison, en la colonia Tabacalera, alcaldía Cuauhtémoc, en donde cuatro personas resultaron lesionadas, entre ellas dos policías. *560*



--	--	--	--	--	--	--



La patrulla le pegó al carro y luego rebotó contra el metrobús, pues estaba resbaloso por la lluvia.

**Testigo**

# Derrapón acaba en carambola

GERARDO OLVERA

**CIUDAD DE MÉXICO.**- El pavimento mojado por la lluvia provocó una carambola sobre Insurgentes, donde estuvieron involucrados una unidad del Metrobús, una patrulla de la Policía Auxiliar y un auto particular.

A causa del percance cuatro personas resultaron lesionadas, entre ellas dos policías que viajaban en la unidad.

El percance ocurrió ayer alrededor de las 20:00 horas, sobre el carril confinado de Insurgentes Centro, a la altura de la calle Edison, Colonia Tabacalera.

En ese lugar se registraba un aguacero cuando la unidad de la patrulla derrapó por el pavimento mojado y la poca visibilidad.

Así, la patrulla chocó con un auto particular y luego la unidad terminó por estrellarse de frente



Más tarde una grúa retiró a la patrulla y arribaron representantes de aseguradoras.

El servicio del transporte público no fue interrumpido por el percance.



con el Metrobús.

El choque movilizó a policías, ambulancias y Bomberos.

Los agentes fueron rescatados del interior de la patrulla y luego de ser atendidos por paramédicos fueron trasladados a un hospital privado. Otros dos ocupantes del vehículo particular fueron atendidos por servicios médicos.

**4 personas**

resultaron lesionadas: dos agentes de la SSC y dos civiles



## MEGATROMPAZO

Cuatro policías auxiliares de la SSC-CDMX resultaron heridos tras el choque de la patrulla en la que viajaban, contra un Metrobús de la Línea 1 sobre avenida de Los Insurgentes, en la colonia Tabacalera, alcaldía Cuauhtémoc.





Página:

28

Sección:

met

Fecha:

21 SEP 2019



SECRETARÍA DE CULTURA CIUDAD DE MÉXICO

## CULTURA SUBTERRÁNEA

28 art

El Sistema de Transporte Colectivo Metro cumplió 50 años este mes y para conmemorar la fecha puedes visitar algunos de sus espacios enfocados a promover el arte y la cultura. Por ejemplo, esta semana se inauguró un mural, homenaje a las víctimas de los sismos del 85/2017 en la estación San Antonio Abad; la nueva *Galería Metro* con obra de Pedro Friedeberg, una camina alucinante en Metro Bellas Artes, o el *Museo del Metro*, con la historia del "gusano naranja" en Mixcoac.

### Cuándo y dónde

Todos los días del año. Distintas sedes que puedes consultar en [www.metro.cdmx.gob.mx/](http://www.metro.cdmx.gob.mx/)  
Sigue la conversación en redes: @MetroCDMX



Página:

48

Sección:

Fecha:

IDEAS

# Oda al Metro en hora pico

Rodrigo Coronel ALGARABÍA

48

EL METRO es sin duda la primera aduana chilanga. Para la cultura capitalina mantiene un estatuto iniciático, casi místico. Si acaso una ceremonia podría expedir el certificado de "chilango calado" —sin albur—, es la de una travesía por las entrañas de esta subcursal del infierno llamada Ciudad de México. Capitalino que no haya hecho suyo el Metro, no es capitalino. Por eso, más allá de medio de transporte, es toda una institución.

### ES COMO EL FUTURO

Cuesta creerlo, pero hubo un tiempo en que el Metro era sólo una promesa del futuro, un "buen deseo" de la modernidad. Resulta difícil imaginar Ciudad de México sin Metro, igual de imposible que pensar en París sin Le Métro, o en Londres sin el Underground, o en Nueva York sin el Subway. Igualmente difícil es calibrar que una obra de esa magnitud, por todos los esfuerzos económicos, políticos y hasta sociales que implicó, tenga como antecedente una tesis universitaria.

Se tienen algunos registros hacia 1958, vagos y poco documentados, sobre trabajos universitarios que aconsejaban la construcción

**Detrás de la construcción del Metro están Francia y la idea de proyectar al mundo una imagen de progreso.**

de un monorriel para la ciudad. Más adelante, y en vista del crecimiento exponencial de habitantes y usuarios de automóviles, el fortalecimiento del transporte público se volvió una necesidad inaplazable. En consecuencia, durante la administración del presidente Adolfo López Mateos, de 1958 a 1964, tomó más fuerza la idea de construir para la ciudad un medio de transporte con una magnitud tal que atendiera la creciente necesidad de moverse en la, desde entonces, congestionada metrópoli.

Sin embargo, ese proyecto fue abandonado, pues se consideró económicamente inviable. En su lugar se comenzó la construcción del Periférico, una priorización que marcaría a largo plazo el debate entre apostar por un medio de transporte colectivo o de-

finirse por el impulso y desarrollo de vías rápidas y, en consecuencia, del automóvil.

Más aquella pretensión por apoyar el uso del automóvil se creyó finalmente desecada o, al menos, moderada. Los capitalinos no paraban de hacer más capitalinos y las calles de la ciudad, cada vez con más frecuencia, terminaban colapsadas como ahora, no con la intensidad enfermiza con la que el tránsito se detiene en estos días, pero sí lo suficiente como para que el gobierno de entonces abriera la

### ABRIR UN AGUJERO

Lo malo del futuro es que nunca avisa de su llegada. Cuando menos se piensa, en la puerta aparece una figura difusa pero que toca insistentemente y no hay forma de

distrarle. Así, 541,000 personas le dieron la bienvenida al siglo xx en el aún llamado Distrito Federal, y 60 años después los que verían la llegada del hombre a la Luna y el desarrollo del movimiento estudiantil ya se contaban en millones, para ser exactos 4 millones 870,876

espectadores del nuevo mundo, todos ellos residentes de la capital. En una circunstancia así, el Metro era casi una urgencia.

Para su construcción no sólo fue determinante el que, después de años de investigación, se concretara un proyecto viable y solvente en cuanto a infraestructura se refiere, también abonó un componente social. México había recibido el encargo de ser anfitrión de la XIX edición de los Juegos Olímpicos, qué mejor escaparate para dar cuenta de la bonanza que se vivía en el país. El Metro, en esa coyuntura, sería una muestra tangible del progreso.

En abril de 1967, el gobierno federal decretó la creación del Sistema de Transporte Colectivo; el 19 de junio de 1967 se declararon oficialmente inauguradas las obras del Metro, justo donde se encuentran las avenidas Bucareli y Chapultepec. Así concluía un arduo proceso de convencimiento y maduración que había tenido al ingeniero Bernardo Quintana co-