

SECRETARÍA DE GOBIERNO



Conceden a CNTE decidir la asignación de plazas

● En leyes secundarias de la reforma educativa proponen mesa entre SEP, autoridades de educación locales y sindicatos

ALEJANDRA CANCHOLA Y HORACIO JIMÉNEZ

—nacion@eluniversal.com.mx

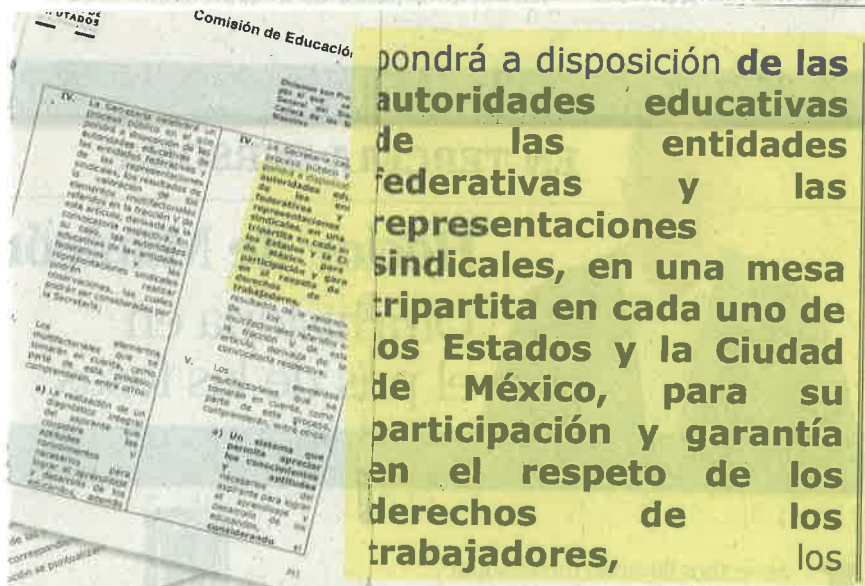
La Cámara de Diputados busca avalar hoy en comisiones una propuesta de la Ley General del Sistema para la Carrera de las Maestras y Maestros que concede a la Coordinadora Nacional de Trabajadores de la Educación (CNTE) decidir la asignación de plazas docentes y eliminar el examen de admisión para acceder a las mismas.

En la propuesta destaca que la Secretaría de Educación Pública (SEP) instalará un diálogo entre autoridades educativas locales y los sindicatos, a fin de que discutan directamente los criterios de asignación de plazas, "con garantía en el respeto de los derechos de los trabajadores".

En el documento circulado anoche entre diputados también se elimina el examen de "diagnóstico integral del aspirante", que sustituyen por un "sistema que permita apreciar los conocimientos y aptitudes necesarios del aspirante", lo que era un requisito, incluso para egresados de las escuelas normales, para acceder a una plaza.

Buscan dejar a CNTE el control de plazas

- Comisión de Educación analiza propuesta en ese sentido
- También va por eliminar el examen a maestros para obtenerlas



EL DATO

Negociación

La SEP busca un diálogo entre autoridades educativas y sindicatos para discutir los criterios para la asignación de las plazas.



**ALEJANDRA CANCHOLA
Y HORACIO JIMÉNEZ**

—nacion@eluniversal.com.mx

La Comisión de Educación de la Cámara de Diputados buscará avalar este miércoles una propuesta de la Ley General del Sistema para la Carrera de las Maestras y Maestros que cede a la petición de la Coordinadora Nacional de Trabajadores de la Educación (CNTE) de dejar a su decisión la asignación de plazas docentes y eliminar el examen de admisión para acceder a éstas.

En las modificaciones hechas a la ley secundaria del Sistema de Carrera destaca que la Secretaría de Educación Pública (SEP) instalará un diálogo entre las autoridades educativas locales y los sindicatos, donde podrán discutir directamente los criterios para la asignación de las plazas, "con garantía en el respeto de los derechos de los trabajadores", según establece.

La fracción cuarta del artículo 39 de la ley ya incluía, desde el primer borrador circulado en julio pasado, la participación de las organizaciones sindicales, pero solamente para hacer "observaciones" a los resultados de la asignación.

En el documento circulado anoche entre los diputados federales también se elimina el examen de "diagnóstico integral del aspirante", que sustituyen por un "sistema que permita apreciar los conocimientos y aptitudes necesarios del aspirante", que era un requisito, incluso para alumnos de las escuelas normales, para acceder a una plaza.

Igualmente, se elimina la evaluación diagnóstica para obtener becas para estudiar una maestría o doctorado en instituciones de educación

superior, uno de los reconocimientos a los que podían acceder los maestros, que sustituyeron por una experiencia mínima de tres años en el servicio.

En la ley se sigue garantizando que los egresados de las escuelas normales del país y de la Universidad Pedagógica Nacional tendrán prioridad para la admisión al servicio público educativo, pero añaden a los egresados de los "Centros de Actualización del Magisterio", es decir, quienes ya hayan estado en servicio pero que actualicen sus conocimientos.

En el proyecto de dictamen también se les da participación a las organizaciones sindicales para otorgar los reconocimientos a la función social de los maestros, prevista en el título sexto de la legislación del Sistema de Carrera.

Los maestros también consiguieron que al ingresar a un puesto de dirección o supervisión en plantel educativo se dará la plaza definitiva por "un mínimo de cuatro años". Los cambios de plantel serán únicamente al término del ciclo escolar.

"En dichas disposiciones, se contemplarán los términos de la participación de las representaciones sindicales para garantizar los derechos y las prestaciones laborales en los términos de la normatividad aplicable", detalla el proyecto.

En los artículos transitorios, se insta a la SEP y a las autoridades locales a firmar los convenios necesarios para que, en un plazo máximo de 270 días, paguen las retenciones hechas a personal docente. "Los estados deberán coordinar con las autoridades hacendarias las medidas concretas para el cumplimiento de esas obligaciones fiscales", indica.



Puntos destacados de la iniciativa

- **Se incluye** a los sindicatos en una mesa tripartita para designar plazas.
- **Se elimina** el "diagnóstico integral del aspirante", equivalente a un examen de admisión.
- **Se sustituye** por un "sistema que permita apreciar los conocimientos y aptitudes necesarios del aspirante".
- **Con ello** se ablandan los requisitos para que egresados de escuelas normales y la UPN accedan a una plaza.
- **Se mantiene** la prioridad a egresados de escuelas normales, la UPN y se añade a maestros ya certificados por el Centro de Actualización del Magisterio.

- **Se elimina** la evaluación diagnóstica para obtener becas para estudiar una maestría o doctorado en instituciones de educación superior, por una experiencia mínima de tres años.
- **Si los maestros** acceden a un puesto de dirección o supervisión, se garantizará una plaza definitiva por "un mínimo de cuatro años".
- **La SEP** y autoridades locales tienen un plazo máximo de 270 días para pagar las retenciones.
- **Se crea** la figura de la Unidad del Sistema para la Carrera de las Maestras y los Maestros, a través de la cual la SEP ejercerá sus atribuciones.

Además, se crea la figura de la Unidad del Sistema para la Carrera de las Maestras y los Maestros, a través de la cual la SEP ejercerá sus atribuciones. Será un órgano administrativo desconcentrado con autonomía técnica, operativa y de gasto, adscrito a la secretaría.

La Unidad del Sistema determinará los procesos, criterios e indicadores, además de los mecanismos de participación de las autoridades de educación, para realizar las evaluaciones diagnósticas al personal docente, directivo o de supervisión.

En cuanto a la Ley de Mejora Continua de la Educación, que sustituirá a la ley del Instituto Nacional para la Evaluación de la Educación (INEE), las modificaciones incluyen que las evaluaciones diagnósticas "en ningún caso tendrán efecto sobre la per-

manencia en la plaza de las maestras y los maestros".

También se añade que las autoridades educativas de los estados y la Ciudad de México "podrán suscribir convenios de colaboración con instituciones dedicadas a la formación pedagógica y de educación superior nacionales o extranjeras".

Se espera que los dictámenes se discutan este miércoles a las 18:00 horas en la Comisión de Educación, por lo que la CNTE anunció un bloqueo masivo en las instalaciones de la Cámara de Diputados, a partir de las seis de la mañana, con cerca del 30% de sus integrantes de Oaxaca, el estado donde tiene más afiliados.

Ayer, la presidenta de la Cámara de Diputados, Laura Rojas (PAN), anunció que a partir de los bloqueos que ha implementado la CNTE se está trabajando con un protocolo de

AMLO: "No hay concesiones gratuitas"

En las leyes secundarias de la reforma educativa no hay "concesiones gratuitas" para los profesores de la CNTE, quienes han defendido las escuelas normales de país, dijo el presidente Andrés Manuel López Obrador.

Se buscará, agregó el Mandatario, que las evaluaciones sean voluntarias y que las plazas se entreguen directamente a los egresados de las normales.

En la mañana, el Presidente aseguró que "está bien el proyecto". ● Teresa Moreno

actuación con el gobierno de la Ciudad de México para garantizar el acceso al recinto parlamentario.

En conferencia de prensa, la legisladora no quiso adelantar detalles de este protocolo, pero sí comentó que se va a comenzar a aplicar a partir de este miércoles para la sesión ordinaria convocada en el pleno de San Lázaro.

"La Cámara de Diputados está trabajando, justamente a partir de los hechos de la semana pasada, en la generación de un protocolo interno. Todavía no puedo adelantar detalles, lo estamos trabajando; durante esta semana vamos a estar concluyendo nuestro protocolo interno. Evidentemente, ustedes se van a enterar porque están aquí todos los días como parte de las personas que cotidianamente están en la Cámara de Diputados", dijo Laura Rojas. ●

**SECRETARÍA DE GESTIÓN INTEGRAL DE RIESGOS Y
PROTECCIÓN CIVIL**



Se espera gran participación en el macrosimulacro de sismo /FOTO ARCHIVO: ADALBERTO VILLASANA

En el simulacro, 6 millones de personas

HILDA ESCALONA 9

El Gobierno de la Ciudad de México prevé la participación de más de 6 millones de personas en el macrosimulacro en el que participarán todas las dependencias capitalinas para conmemorar el aniversario de los sismos de 1985 y 2017.

La titular de la Secretaría de Gestión Integral de Riesgos y Protección Civil (SGIRPC), Myriam Urzúa Venegas, detalló que se tiene previsto que en el Macrosimulacro participen 10 mil 47 inmuebles, entre

edificios públicos, mercados, unidades habitacionales, PILARES, escuelas, embajadas, CETRAM, así como el Instituto Politécnico Nacional (IPN), la Universidad Nacional Autónoma de México (UNAM), la Universidad Autónoma Metropolitana (UAM), la Central de Abastos, el Instituto de la Juventud y 6 mil 401 inmuebles particulares registrados.

En total, se prevé la participación de 6 millones 174 mil 767 personas este próximo jueves 19 de septiembre en punto de las 10:00 horas, tiempo del centro, momento en el que el Centro de Instrumentación y Registro Sísmico (CIRES) activará la alerta sísmica en los 18 Estados que participan en este ejercicio.

El sonido que se emitirá por los altavoces colocados en el territorio de la Ciudad de México operados por el C5 "será el mismo sonido que se reproduce cuando se trata de un evento real; por lo que es importante permanecer atentos al horario de inicio del Macrosimulacro".



Sonarán los 12 mil altavoces

Mañana a las 10:00 horas, el macrosimulacro

REDACCIÓN
GRUPO CANTÓN

11/12/18

30

mil Instancias públicas y privadas de las 32 entidades, participarán

CIUDAD DE MÉXICO.- Mañana jueves 19 de septiembre, se realizará el Macrosimulacro Nacional en el que participarán más de 30 mil instancias públicas y privadas en las 32 entidades del país; en la Ciudad de México sonarán los 12 mil altavoces de alertamiento sísmico.

La Coordinación Nacional de Protección Civil, recordó la necesidad de que la sociedad tome en serio este ejercicio cívico para que fortalezca su preparación y con ello poder enfrentar de mejor manera cualquier tipo de emergencia.

Convocó a la población en general a participar en este acto en sitios públicos y privados, teniendo como hipótesis un sismo de magnitud 8.6 con epicentro en las costas de Oaxaca, a una profundidad de 40 kilómetros.

A las 10:00 horas se activará la Alerta Sísmica en la CDMX, operada por el Centro de Comando, Control, Cómputo, Comunicaciones y Contacto Ciudadano (C5), y a través de altavoces se dará aviso a la población para que haga los desalojos siguiendo los protocolos de actuación establecidos.



19 SEP. 2019

Página:

8

Sección:

Fecha:

NO TIEMBLAS CON LA ALERTA SÍSMICA

¡PONTE ALERTA! CON LA ALERTA SÍSMICA

Prepárate este jueves 19 de septiembre para el MACROSIMULACRO

¿A qué hora se realizará?



A las 10:00 de la mañana el Centro de Instrumentación y Registro Sísmico (CIRES) activará la alerta sísmica (con su sonido original).

¿Dónde se escuchará?



Además de los altavoces, en edificios públicos, escuelas de la Ciudad y estaciones de radio y televisión con el servicio.

¿Qué pasará?



Al emitirse la alerta, las autoridades procederán a la evacuación masiva de inmuebles (se realizarán cortes a la circulación).

¿Cómo debo actuar?

La UNAM recomienda utilizar tres etapas para la evacuación, ya sea en un simulacro o en un sismo real:

1



El repliegue debe durar al menos 60 segundos y debe realizarse en columnas o muros de carga sin cristales.

2



Los brigadistas realizarán la evacuación de las instalaciones. Si participas, coopera, para agilizar el simulacro.

3



Sigue las indicaciones de los brigadistas, que deben ubicar al personal evacuado en las zonas de menor riesgo (estacionamientos, camellones, o parques son las zonas más seguras).

Al terminar el Macrosimulacro 2019, la Jefa de Gobierno, Claudia Sheinbaum, se reunirá con representantes de los medios de comunicación para informar los pormenores de este ejercicio.

Fuente: Protección Civil.



Priorizan vulnerabilidad en Atlas de Riesgo 2020

REFORMA / STAFF

El nuevo Atlas de Riesgo de la Ciudad de México previsto para 2020 pondrá énfasis en la variable de vulnerabilidad, informó Alberto Novelo Casanova, coordinador del proyecto.

“Lo que queremos hacer es considerar, realmente, todos los elementos. El riesgo tiene dos componentes: el peligro del fenómeno en sí y la vulnerabilidad. Usualmente, los ‘Atlas de Riesgo’ no consideran la vulnerabilidad”, explicó el académico del Instituto de Geofísica de la UNAM.

Así se enfocarán en rubros como la pobreza, la sobrepoblación, el hacinamiento, el diseño y la construcción de viviendas, ya que esta variable, a diferencia de los daños y pérdidas, sí se puede controlar.

También se prevé aumentar la escala de su presentación, con una versión de toda la Ciudad a nivel co-

lonia, mientras que en las zonas más vulnerables será por manzana.

El Atlas contará con estudios de microzonificación, los cuales no se han hecho desde 1985 y sirven para marcar nuevas fronteras dentro de las zonas sísmicas de la Capital identificadas como de riesgo.

“Al Atlas le faltan algunas consideraciones; por ejemplo, los riesgos químicos, los derrames, desbordamiento de ríos; en este sentido, estamos trabajando sólo a nivel de vulnerabilidad social y estructural, pero también hay vulnerabilidad institucional, técnica”, reconoció el científico.

Novelo precisó que el Atlas de Riesgo no es un fin, sino una herramienta y es importante su fácil comprensión.

“Uno de los errores que se cometieron en el pasado es que se crean herramientas científicas poco entendibles, que se quedan en el ámbito académico”, señaló.



Página:

5

Sección:

CO

Fecha:

Proponen sismómetros basados en fibra óptica

REFORMA / STAFF

Expertos proponen el uso de sismómetros que aprovechen los cables de fibra óptica en la Ciudad, para reducir el gasto de mantenimiento de las estaciones sismológicas.

Los sismómetros son sensores que miden el movimiento de las ondas terrestres, pero éstas, según nuevos descubrimientos, también dejan un registro en la fibra óptica.

“La gran ventaja de la fibra óptica es que por 20 sensores, con un costo de alrededor de 15 mil dólares cada uno, en un cable podemos tener un punto de detección cada 10 o 15 metros”, señaló Marco Calò, del Instituto de

Geofísica del a UNAM.

“Los costos, prácticamente, son irrisorios porque los cables ya están, entonces sólo es cuestión de poner interferómetros en los extremos de los cables”.

Xyoli Pérez, Jefa del Sistema Sismológico Nacional (SSN), reafirmó que la diferencia consiste en que cada metro de fibra óptica puede utilizarse como un sensor.

“La Ciudad tiene la infraestructura. Por ejemplo, hay una ruta que comunica la UAM con el Instituto Politécnico y la UNAM. Quizá uno de los trayectos es de 14 kilómetros y tiene que plantearse su uso”, señaló la funcionaria.

“En el Popocatepetl tenemos 11 estaciones sismológicas, muchas llegan a 4 mil 800 metros de altitud, darles mantenimiento es muy difícil; ahí una red de fibra óptica lo resolvería”, refirió Marco Calò.

Otras ventajas son una mayor reconstrucción y almacenamiento de datos, además de facilitar estudios sobre el subsuelo.



Mochila de supervivencia

En la CDMX se busca replicar el uso de una mochila de supervivencia para usar en casos como el 19S.

- En Japón, los pobladores cuentan con un kit de productos alimenticios para almacenar hasta por siete años.
- Además de agua, productos no perecederos, mantas, cuerdas, lámparas, herramientas, documentación importante en bolsas o en memoria USB, dinero y artículos

de higiene personal, autoridades recomiendan poner la mochila cerca de la entrada de la vivienda.

- También se recomienda contar con baterías, cargadores externos para dispositivos electrónicos, ropa, silbato, linterna, encendedor, pluma y libreta, radio portátil con pilas, duplicado de llaves de casa y automóvil y hasta alimento para mascotas.

Selene Velasco

Protección Civil

/// Llaves del automóvil y dinero extra. Linterna y pilas. Equipo de primeros auxilios. Teléfonos de emergencias y algún celular extra. Alimentos no perecederos y botellas de agua".



INSTALAN SENSORES Y CREAN ARCHIVO DE LAS ESTRUCTURAS DE ESCUELAS

Usan tecnología para enfrentar sismos



Ubicación. Una primaria en Iztapalapa y una secundaria en Cuauhtémoc forman parte del programa piloto

ALEJANDRO GRANADOS

Sismos, tormentas e inundaciones han dejado daños en 15 mil 204 escuelas del país, mientras que 22 mil están en riesgo permanente debido a que sus estructuras tienen más de 50 años de antigüedad.

Para hacer frente a esa situación, el Instituto Nacional de la Infraestructura Física Educativa (INIFED) tiene dos programas piloto de prevención: sensores sísmicos, así como el Archivo Documental Normativo (ADN), que incluyen planes de mantenimiento, planos, memorias y estudios de las escuelas públicas.

En una entrevista con **24 HORAS**, Jorge Javier Jiménez Alcaraz, director general del INIFED, comentó que en las escuelas reconstruidas se está dejando algo llamado ADN, “el cual contiene la información del plantel que debe estar disponible, al alcance de maestros, padres de familia, autoridades y expertos”.

Se trata de una caja –tipo botiquín de primeros auxilios– que contiene una USB con información digital, bitácora de mantenimiento, proyecto

del plantel, manual *Cuidemos nuestra escuela*; una guía para elaborar o actualizar el programa de protección civil, garantías de trabajos ejecutados e infografía de cursos en línea.

Otro de los programas piloto es el acelerómetro, con tecnología nacional elaborada por la Facultad de Ingeniería de la Universidad Nacional Autónoma de México (UNAM).

Éste chip consta de tres sensores, uno de los cuales registra la aceleración vertical de los sismos, y los otros dos, la aceleración horizontal.

MODELOS DE ESTUDIO

La escuela primaria Ernesto P. Uru-churtu –ubicada en el Barrio San Ignacio, alcaldía Iztapalapa–, que fue reconstruida luego del sismo de 2017, cuenta con estos acelerómetros.

“Con esos tres componentes podemos sentir el movimiento que puede presentarse en un sismo; incluso podemos medir el movimiento al paso de un camión pesado”, explicó Sergio Alcocer, investigador de la UNAM y asesor del INIFED.

Detalló que en la planta baja del inmueble se colocaron tres conjuntos de estos sensores, incluyendo uno en la azotea de éste.

“Así podemos monitorear el movimiento de la base, la traslación, ya sea en sentido corto o largo; si es que la estructura del inmueble cabecea, como si fuera la de un barco. Y en la azotea, la medición entre el movimiento de este punto hacia abajo”.

Explicó que se instaló otro sensor en el área de jardín, que permite tener información sobre el tipo de comportamiento del inmueble durante el sismo. “De esto se desprende si se requiere o no la visita por parte

del INIFED a la escuela”, agregó.

La secundaria No. 3, que se derrumbó en el sismo de 1985, también tiene acelerómetros.

El inmueble se ubica en la colonia Juárez, alcaldía Cuauhtémoc.

“Lo importante con esta tecnología es que se puede medir también los movimientos en escuela que ya fueron rehabilitadas, para ir viendo la seguridad de sus estructuras”, destacó.

Estos dos proyectos de seguridad para los planteles educativos

peligran debido a la intención del Gobierno federal de desaparecer al INIFED y la apuesta del presidente Andrés Manuel López Obrador por la autoconstrucción coordinada por padres de familias y maestros.

“Se estaría desapareciendo a un instituto experto en construcción de escuelas con estructuras antisísmicas aprobadas por ingenieros estructuralistas”, dijo el ingeniero.



La prevención, plan esencial

Luego de los sismos de 2017, se están

implementando programas piloto de monitoreo en las escuelas públicas

211,941 escuelas públicas en el país


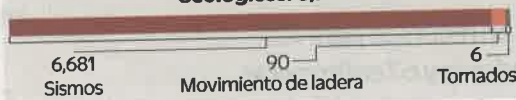
195,624 en educación básica

14,067 de educación media superior

2,250 de educación superior

Inmuebles afectados por fenómenos Geológicos: 6,777

Hidrometeorológicos: 8,427

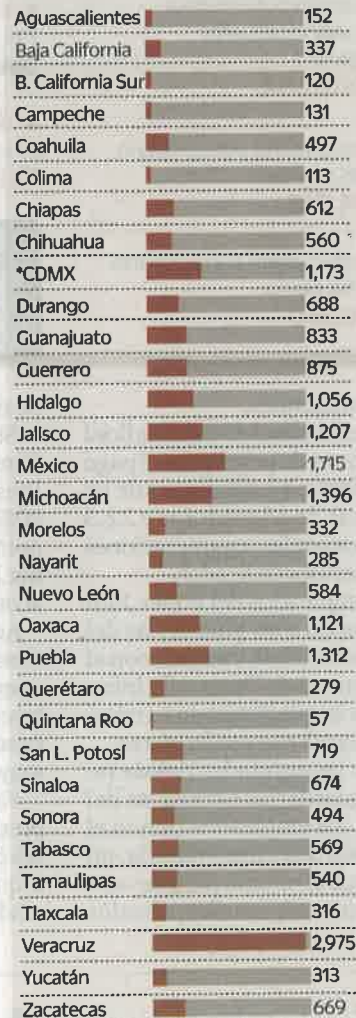


*CDMX

1,173 planteles de educación básica



Edificaciones escolares que superan los 50 años por estado





Archivo Documental Normativo (ADN)

Cursos de capacitación en línea del INIFED

Normatividad de Calidad NMX-R-021

Bitácora de entendimiento

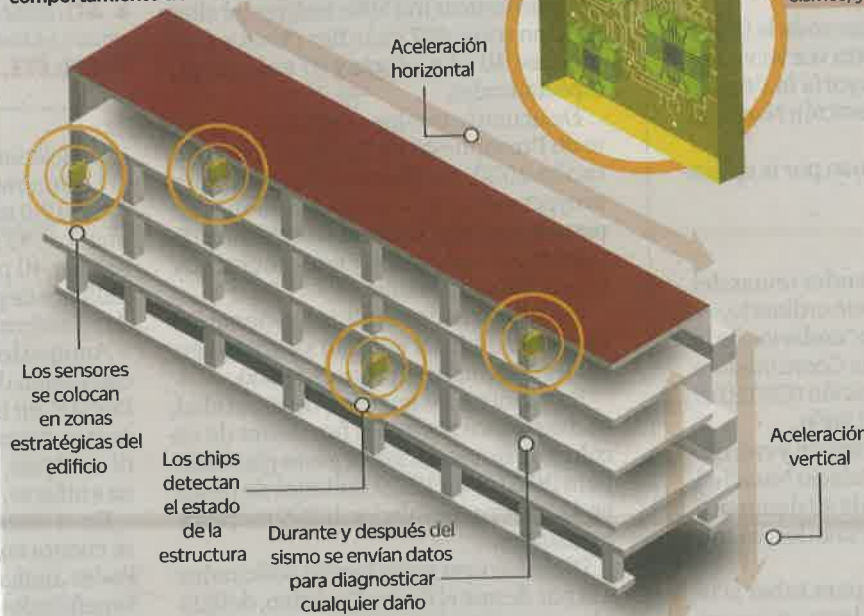
Planos, memorias y estudios

Manual de entendimiento

Inventarios y contactos de emergencia

Acelerómetro

La instalación de sensores permitirá conocer el comportamiento de la infraestructura educativa



El chip consta de tres sensores, uno de los cuales registra la aceleración vertical de los sismos, y los otros dos, la aceleración horizontal



Los chips pueden hacer sus mediciones aún sin energía eléctrica



Sus mediciones y diagnósticos son confiables



La información se envía en tiempo real

Flujo de información

- 1 Información estructural de la escuela
- 2 Colocación de los acelerómetros
- 3 Evento telúrico
- 4 Envío de información al servidor
- 5 Diagnóstico estructural
- 6 Reconstrucción arreglo estructural

Bases para la nueva Escuela Mexicana

- Atención prioritaria a zonas marginadas
- Actividades: música, deportes y lectura
- Mano de obra de la región
- Optimización de recursos
- Ubicación georeferenciada
- Acelerógrafos
- Desayuno, comida y cena calientes



A DIARIO 73 SISMOS; 17,758 ESTE AÑO

Los temblores no avisan; debemos estar preparados

J. ADALBERTO VILLASANA

Advierten expertos sobre la importancia de la prevención, para reaccionar de manera adecuada ante un evento de gran magnitud

El Servicio Sismológico Nacional (SSN) registró en los primeros ocho meses del año 17,758 movimientos telúricos, lo que promedia 73 por día, lo que son tres por hora; por lo anterior especialistas resaltan la importancia de la prevención para reaccionar de manera adecuada ante un evento de gran magnitud.

Xyoli Pérez Campos, jefa del SSN afirma que, ante los impredecibles sismos tenemos que estar preparados. La mejor forma de hacerlo es conocer el fenómeno y saber qué hacer.

"Si se pudieran predecir y nos dijeran que uno viene mañana, tomaríamos las medidas precautorias, ¿por qué no tomarlas con mayor razón si no se pueden predecir?", cuestionó.

En tanto que el director del Instituto de Geofísica (IGf) de la Universidad Nacional Autónoma de México (UNAM), Hugo Delgado Granados, señaló que septiembre se ha convertido en México en el mes de los sismos, porque conmemora eventos importantes ocurridos este mes.

Como se recordará en 1985 se registraron sismos de magnitud 8.1 y 7.8 grados en la escala de Richter, mientras que, en 2017



Septiembre se ha convertido en México en el mes de los sismos, porque conmemora eventos importantes ocurridos este mes

fue de 8.2 y 7.1 grados.

En septiembre de 2017 el Servicio Sismológico Nacional reportó 5,735 temblores. Las magnitudes de los sismos van de 1.3 a 8.2.

David E. León Romero, coordinador nacional de Protección Civil, mencionó que, aunque "no podemos controlar la sismicidad, sí podemos controlar qué tan preparados estamos".

La fecha, añadió, nos permite acercarnos a la ciudadanía para comunicarle lo que debe saber acerca de estos eventos, conocer las evidencias científicas y participar en actividades de protección civil que fomenten una cultura sobre el fenómeno sísmico.

Destacó la importancia del SSN, organismo que tiene 109 años de monitorear temblores e interpretar los datos que éstos producen. "El Servicio Sismológico es una de las grandes instituciones del país, emite información y conocimiento para que todos podamos tomar mejores decisiones", subrayó.



EL IMPACTO EN LAS URBES

A su vez, Pérez Campos comentó que además de informar sobre los sismos, el SSN colecta datos de forma constante, que son fundamentales para el estudio de estos fenómenos y de sus características. "Se estudia desde el origen y cuestiones técnicas, hasta cómo impactarán en nuestras ciudades, pasando por la caracterización de las entrañas de la Tierra, por debajo de nuestro territorio", detalló.

La jefa del SSN aclaró que con estos

datos no es posible predecir los sismos, "pero sabemos que nuestro país es altamente sísmico, que tiene potencial de presentar sismos de magnitudes mayores de 8 y que éstos no se concentran en un mes del año.

"Hemos seleccionado a septiembre como el mes de los sismos por una conmemoración, no porque tiemble más ni porque sólo en septiembre se presenten sismos grandes", explicó.

Estos fenómenos no se relacionan con

el calendario, con épocas del año, con el día o la noche. "Pueden presentarse en cualquier momento", subrayó.

Lo que los científicos sí saben, continuó, es donde se concentran. Los sismos grandes están sobre todo a lo largo de los márgenes de las placas tectónicas, desde el Golfo de California y la frontera con California (Estados Unidos), continúan por las costas del Pacífico, llegando hasta Chiapas, donde hay otro contacto importante.



Xyoli Pérez Campos, jefa del SSN; el director del Instituto de Geofísica (IGf) de la UNAM, **Hugo Delgado Granados**, y **David E. León Romero**, coordinador nacional de Protección Civil /FOTO: ESPECIAL



XYOLI PÉREZ CAMPOS

Jefa del Servicio Sismológico Nacional

La forma de hacerlo es conocer cada vez más el fenómeno y saber qué hacer en caso de un evento"



HUGO DELGADO DIRECTOR DEL INSTITUTO DE GEOFÍSICA

Septiembre nos permite acercarnos a la ciudadanía, conocer las evidencias científicas y participar en eventos de protección civil"



DAVID LEÓN ROMERO

COORDINADOR NACIONAL DE PROTECCIÓN CIVIL

no podemos controlar la sismicidad, sí podemos controlar qué tan preparados estamos"



"Son de magnitudes siete o un poco mayores, y pueden afectar a Baja California, Baja California Sur, Sonora, Sinaloa y Nayarit".

LOS SISMOS DE SUBDUCCIÓN

Por otro lado están los sismos de subducción, que ocurren en la costa del Pacífico y van desde Jalisco hasta Chiapas, y pueden alcanzar magnitudes mayores a ocho. "Son de gran importancia para el centro del país, sobre todo para la Ciudad de México", precisó.

También hay sismos en la Placa de Cocos, de características diferentes, y ocurren hacia adentro del país, en sitios como Puebla. Pueden tener magnitudes arriba de ocho, como el del siete de septiembre de 2017. Se pueden presentar en Michoacán, Morelos, Puebla y Oaxaca, principalmente, y llegar a afectar a la Ciudad de México.

Hay otro tipo de sismos asociados con fallas geológicas que afectan al centro del país y no son cercanos a bordes de placa;

"ocurren con menor frecuencia y tienen magnitudes menores, aunque algunos han sido cercanos a magnitud siete. Este escenario se puede esperar en Michoacán, Estado de México y Veracruz.

"Si bien se han dejado fuera varios estados de la República, eso no significa que ahí nunca tiemble", destacó.

SEMANA DE PROTECCIÓN CIVIL

Delgado y León comentaron la agenda conmemorativa por los sismos, que se llevará a cabo en los próximos días, cuando se realizará la Semana de Protección Civil.

Inició el pasado sábado 14 con una carrera atlética nocturna en Ciudad Universitaria, de 7.1 y 8.2 kilómetros (recordando las magnitudes de los sismos de 2017). El lunes 16, por primera vez la Coordinación Nacional de Protección Civil participará en el desfile militar con un contingente de 80 personas. Y los días 17 y 18 habrá un Día de Puertas

Abiertas en la Coordinación Nacional de Protección Civil y en el Centro Nacional de Prevención de Desastres (Cenapred). Para el jueves 19 se realizará el habitual

izamiento de la bandera, se entregará el Premio Nacional de Protección Civil (en dos categorías, a la ayuda y a la prevención) y habrá un macrosimulacro en todo México, a las 10:00 horas, con la participación de las 32 entidades del país.

También, el 19 y 20 de septiembre habrá un evento de reflexiones desde la sismología y la ingeniería sísmica, en el Palacio de Minería, y los días 20, 21 y 22, en el Zócalo capitalino habrá una Feria Nacional de Protección Civil, donde estarán diversas instituciones que participan dentro del Sistema Nacional de Protección Civil, con una exposición de equipos de rescate de los tres niveles de gobierno.

Los eventos concluyen el domingo 22 con un concierto, a las 13:00 horas, en la sala Carlos Chávez del Centro Cultural Universitario, donde músicos reinterpretarán las señales sísmicas. "Es el resultado de un concurso entre estudiantes de música para que utilizaran las señales sísmicas y así queremos acercarnos a la sociedad. La ciencia básica es transversal y puede relacionarse con el arte", informó Delgado.

REPORTE DE TEMBLORES EN CADA MES

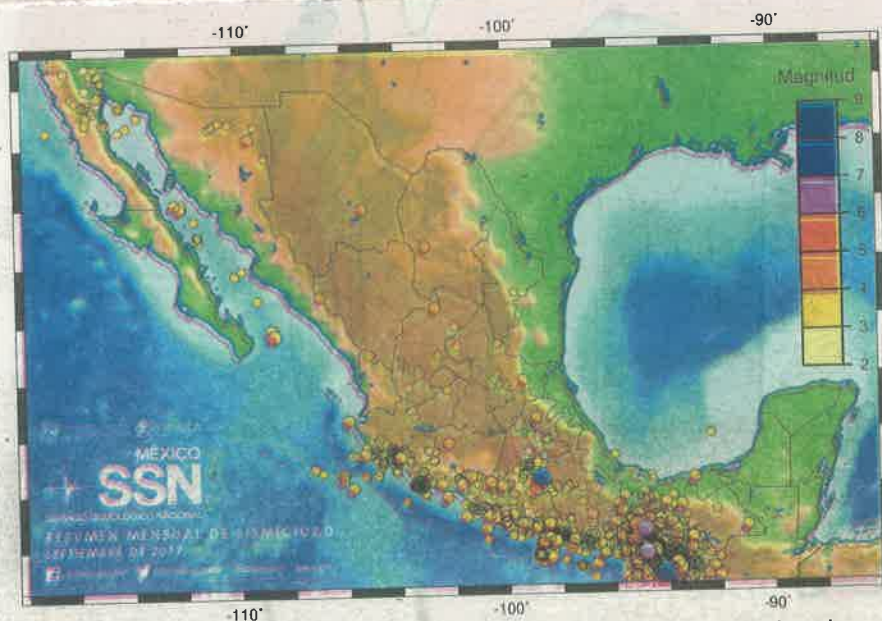
EL SERVICIO SISMOLÓGICO NACIONAL ha reportado los siguientes datos, en lo que va del 2019:

- **Enero:** reportó 2,607 temblores cuyos epicentros ocurrieron dentro de territorio mexicano. Las magnitudes de los sismos van de 1.6 a 5.8. La distribución de los epicentros se concentra principalmente en los estados de Chiapas, Oaxaca, Guerrero, Michoacán, Colima, el Golfo de California y el Istmo de Tehuantepec.



- **Febrero:** se registraron 2,295 temblores con epicentros dentro de territorio mexicano. Las magnitudes de los sismos van de 2.2 a 6.5. Los epicentros se distribuyen en gran parte del territorio nacional, concentrándose principalmente en los estados de Chiapas, Oaxaca, Guerrero, Michoacán, Colima y Jalisco, así como, en el golfo de California. El sismo de magnitud 6.5 se originó en la frontera entre el estado de Chiapas y Guatemala, aproximadamente a 37 km al suroeste de Ciudad Hidalgo, Chiapas. Ocurrió el día 10 de febrero a las 10:14, hora local.
- **Marzo:** fueron reportados 2,748 temblores con epicentros dentro de territorio mexicano los cuales ocurrieron en el mes de marzo de 2019. Las magnitudes de los eventos sísmicos se encuentran en un rango entre 1.8 a 5.3. El día 21 de marzo se registró una secuencia sísmica que constó de 42 temblores localizados en las cercanías de Huatulco, en las costas del estado de Oaxaca. Las magnitudes de los sismos estuvieron en el intervalo entre 1.9 y 4.4.
- **Abril:** este mes el Sismológico informó de 2,111 temblores con epicentros dentro de territorio mexicano. Las magnitudes de estos eventos se encuentran en un rango que va de 1.8 a 5.5.

- **Mayo:** en el mes reportó 1,928 sismos con epicentros dentro de territorio mexicano. Las magnitudes de estos eventos van de 1.2 a 5.8.
- **Junio:** el SSN reportó 1,936 sismos con epicentros dentro de territorio mexicano, cuyo rango de magnitudes va desde 1.9 a 5.6.
- **Julio:** fueron reportados 2,095 sismos. Las magnitudes de estos eventos se encuentran en un rango de 1.5 a 5.2. Ocurrió una secuencia sísmica en el centro del país que comenzó el día 12. En total se reportaron 22 sismos con epicentro en la Ciudad de México, la mayoría de ellos con epicentro en la Alcaldía Miguel Hidalgo, y a pesar de su baja magnitud fueron sentidos por las personas que se encontraban muy cerca de los epicentros. El sismo mayor de esta secuencia sísmica tuvo magnitud 3 y ocurrió el día 16 a las 22:59 horas.
- **Agosto:** en este mes reportaron 2,038 temblores; las magnitudes de los sismos reportados van desde 2.0 hasta la magnitud de 5.8. Los epicentros de la mayoría de estos sismos se distribuyeron en los estados que se encuentran en la costa de Pacífico, Golfo de California, así como en la región centro y norte del país.



El Servicio Sismológico Nacional reportó 5,735 temblores en septiembre de 2017; las magnitudes de los sismos van de 1.3 a 8.2 grados



Las pantallas del Servicio Sismológico Nacional, desde donde se monitorean los movimientos telúricos /FOTO: ESPECIAL



Pláticas de café

DAVID LEÓN, COORDINADOR NACIONAL DE PROTECCIÓN CIVIL, DIJO QUE SE DEBE CAPACITAR A LAS AUTORIDADES, PUES AUNQUE SON LAS QUE TIENEN MAYOR RESPONSABILIDAD, EN MUCHOS DE LOS CASOS SON LOS QUE TIENEN MENORES HERRAMIENTAS

AFIRMA LEÓN QUE LA COORDINACIÓN MEJORA LA ATENCIÓN DE DESASTRES

Las Fuerzas armadas, clave ante los sismos

EDUARDO SALAZAR

S

El hecho de que ahora Protección Civil sea dependiente de la Secretaría de Protección Ciudadana ha sido benéfico, pues ahora pueden estar de cerca y trabajar con instituciones como la Guardia Nacional, la Secretaría de Marina y el Ejército en la atención de emergencias y desastres, señaló el coordinador general de Protección Civil del Gobierno Federal, David León Romero.

En entrevista con 24 Horas, al mencionar que el próximo 19 de septiembre se llevará a cabo un megasimulacro a nivel nacional en conmemoración de los sismos de 1985 y 2017, León Romero aseguró que, aunque México cuenta con una gran cultura en protección civil, aún falta fortalecer la capacitación en caso de riesgo de las autoridades municipales, estatales e integrantes del gobierno.

¿Qué va a suceder en México el próximo 19 de septiembre?

- Toda la semana tendremos muchísimas actividades. Entre talleres, conferencias y conversatorios, el jueves tendremos tres eventos importantes: el izamiento de la bandera las 7:19 horas, la entrega del Premio Nacional de Protección Civil y a las 10:00 horas el macro simulacro nacional donde participarán 32 entidades federativas.

Es muy importante que todos aquellos que quieran participar se registren en la plataforma preparados.gob.mx, donde podrán registrar su casa, centro de trabajo o escuela para planear sus simulacros y al finalizar nosotros le entregaremos una constancia de participación. Servirá para que puedan medir sus resultados con los del próximo año y ver que hay mejoría en los protocolos.

Es muy importante decir que este simulacro es tarea de todos, no es un ejercicio del gobierno, sino, es un ejercicio en el que tenemos que participar todos los ciudadanos, justamente por la gran sismicidad que tiene nuestro país.

¿Estamos mejor preparados que cuando ocurrió el sismo del 2017?

- Yo estoy seguro que este gran Sistema Nacional de Protección Civil día con día y con todas sus tareas se va fortaleciendo. Yo creo que siempre existen áreas de oportunidad o aspectos que mejorar, pero en México existe la cultura de la protección civil, por supuesto, derivado de estos episodios, de estas tragedias aleccionadoras a nivel nacional.

¿Cuáles son los aspectos a mejorar para que la cultura de prevención siga vigente?

- Creo que siempre la autoridad puede estar mejor capacitada en términos de riesgo, tanto las unidades municipales, unidades estatales y, por supuesto, los integrantes del gobierno



La gran sismicidad que tiene nuestro país no puede ser controlada, pero sí podemos controlar estar preparados



CUARTOSCURO

de México. Todos tenemos que hacer el esfuerzo por estar mejor capacitados y mejor preparados.

Y en el caso de la ciudadanía siempre fortalecer la identificación del riesgo al que se está expuesto independientemente del lugar en el que vivo: En la costa, en la montaña o en el centro del país.

¿Cuál es el riesgo que me amenaza en el lugar en el que vivo?, ¿tengo un plan para atender este riesgo?, ¿tengo una mochila de emergencia?, ¿tengo un buen directorio de Unidades de Protección Civil municipal y estatal?, si puedo responder afirmativamente estas preguntas estamos bien preparados, pero sino, estamos a tiempo de responderlas de manera adecuada.

Este 19 de septiembre sonará la alerta sísmica como si realmente viniera un sismo, ¿correcto?

-Es correcto. En todo este tipo de ejercicios, sean simulacros o sismos, debemos de conservar la calma, pues actuamos de mucha mejor forma.

En el caso del simulacro que se llevará a cabo a las 10:00 de la mañana, sonarán los 12 mil 100 altavoces que tiene la Ciudad de México de manera ordinaria, como si existiera el aler-

tamiento de sismo y este será el arranque de nuestro simulacro.

Eso puede asustar a muchísima gente, ¿no?

-Por eso, gracias a un integrante muy importante del Sistema Nacional de Protección Civil que son los medios de comunicación, estamos intentando informar a toda la población, para que puedan conservar la calma y llevar a cabo su ejercicio de manera adecuada

¿Los 12 mil altavoces instalados en la Ciudad de México están funcionando en su totalidad?

-Sí, el gobierno de la Ciudad de México hizo un gran esfuerzo para que estén en operativo todos y puedan funcionar de manera adecuada.

¿Cómo será el simulacro en las entidades del país donde no tiembla?

-En los lugares que no tiembla seguramente los gobiernos están realizando hipótesis de otro tipo de fenómenos con otros riesgos, podría ser un huracán o un ciclón tropical. Tengo la seguridad de que todos los estados están participando porque tenemos contacto con las 32 unidades de Protección Civil que están funcionando y participarán en el simulacro.

VIVIENDAS AFECTADAS

● El próximo jueves vence el plazo para que acreditados del Infonavit realicen el reporte de las viviendas dañadas por el sismo del 19 de septiembre del 2017 y reciban el Seguro de Daños. Se necesita el número de crédito, dirección exacta del inmueble y datos de contacto.

MACROSIMULACRO 2019

El ejercicio se llevará a cabo mañana en punto de las 10:00 horas, tiempo del centro.

- **Hipótesis:** magnitud de **8.6** y epicentro en las costas de Oaxaca y al sur de Guerrero
- **Participarán 10 mil 47** inmuebles públicos y **6 mil 401** inmuebles particulares
- **Se prevé** la participación de **6 millones 174 mil 767** personas

¿Ha significado algún cambio el hecho de que Protección Civil ya no dependa de Gobernación?

-Yo considero que ha sido una gran ventaja porque nos ha permitido estar cerca de grandes instituciones, como la Secretaría de Seguridad Ciudadana, la Guardia Nacional, la Secretaría de Marina y de Defensa, que nos apoyan en la prevención, preparación y atención de emergencias y desastres.

El poder formar parte de este gabinete nos permite tener información y niveles de gestión adecuados, así como estar muy cerca del territorio nacional a través de las mujeres y los hombres que integran estas instituciones.

Creo que ha sido una ventaja que Protección Civil participe en la Secretaría de Seguridad Ciudadana.



Versión completa disponible en el portal web

www.24-horas.mx



Lucía recuerda las 36 horas que estuvo atrapada

“La vida me recibió nuevamente ese día”

19-S
2 AÑOS... EN RECONSTRUCCIÓN

• Por Antonio López

antonio.lopez@razon.com.mx

Lucía Zamora pasó 36 horas atrapada entre los escombros del edificio de Álvaro Obregón 286, en la alcaldía Cuauhtémoc, en el sismo del 19 de septiembre de 2017.

Quedar sepultada y encontrarse de frente a la muerte, la animó a perseguir sus sueños y retó a los lectores a replantear sus vidas. “buscar nuestros sueños, vivir intensamente y saber que en un momento todo se derrumba”.

o eldato

Un total de 20 mmdp se destinaron a estas tareas; 8 mil fueron aprobados en el Presupuesto y el resto proviene de donaciones y estados.

“Han pasado dos años y no se me olvidará jamás. Estaba sentada frente a mi computadora, cuando sentí el temblor me levanté, agarré mi teléfono; apenas podía caminar, el movimiento era muy fuerte, todo se movía, los vidrios se empezaron a romper y las cosas a caer. No llegué ni a la puerta cuando todo se desplomó. Después todo fue oscuridad”, narró en entrevista con *La Razón*.

Luci, como le dicen, recordó con tristeza la desesperación durante aquel episodio que para ella fue eterno y que culminó con su rescate un día después de la tragedia.

“Atrapada, tomé mi celular, intenté hacer una llamada a mis compañeros, a mis jefes, a mi familia, pero luego me di cuenta que era inútil, no había señal; me puse a rezar, intentaba asimilar lo que pasaba, no tenía lesiones de gravedad, pero fue un reto, sobre todo mental, porque no sabía si viviría o moriría. Afortunadamente, al segundo día llegó el momento que había soñado, me puse muy feliz de volver a ver la luz, me habían rescatado y la vida me estaba recibiendo nuevamente”, detalló.

SEÑALA que le sirvió de catarsis quedar entre escombros en Álvaro Obregón 286; después del 19-S llama a vencer los miedos y cumplir sus sueños, el suyo fue estudiar en el extranjero



Foto: Especial

LUCÍA Zamora, al ser rescatada el 20 de septiembre de 2017.

Los daños que dejó

En un diagnóstico, autoridades federales detectaron miles de edificios con daños menores o que quedaron colapsados.

- o 200 mil inmuebles afectados
- o 180 mil son viviendas
- o 20 mil escuelas
- o 2 mil centros de cultura y salud

Aquel momento, aseguró, fue de catarsis, la llevó a replantear su vida: “una de las deudas conmigo misma era que siempre quise estudiar escritura en el extranjero y por miedo no lo hacía”.

“Lo que pasé me llevó a vencer mis miedos y el año pasado concursé para estudiar escritura creativa en la Universidad Complutense de Madrid, fui aceptada y justamente llevo un año aquí, viviendo mi sueño”, agregó, quien también se dedica a divulgar su testimonio en diversas plataformas.

Asimismo, señaló que a dos años de la tragedia, además de replantearse el

futuro es necesario “buscar a los implicados en negligencias y exigir que se fortalezcan las normas de construcción en el país”.

MÉXICO CONTINÚA EN RECONSTRUCCIÓN. En su último corte de caja, la Secretaría de Desarrollo Agrario, Territorial y Urbano (Sedatu) compartió a *La Razón* que ocho de cada 10 inmuebles afectados no han sido rehabilitados, debido a que “en la pasada gestión no hicieron prácticamente nada”.

El subsecretario David Cervantes explicó que se detectó que hay 180 mil familias afectadas, “20 por ciento tuvo pérdida total (36 mil)”, que ya están en obra, y se prevé que en dos o tres meses regresen a su hogar; mientras que las que tienen daño menor concluirán en 2020.

Agregó que el Gobierno asumió el reto como una responsabilidad de Estado y que en lo que va de la administración suman 42 mil apoyos, de los cuales 80 por ciento son de reconstrucción en casas.



Tomada de Twitter: @RockingGrace

GRANIZADA

Lluvia y granizo castigaron la tarde de ayer las Alcaldías de Benito Juárez, Cuauhtémoc, Miguel Hidalgo y Venustiano Carranza. En la Colonia Roma y Condesa, vecinos reportaron la caída de hielo con más intensidad.



LLUVIAS

17 inundaciones

La lluvia y granizo que cayó ayer dejó, al menos, 17 inundaciones en el Centro Histórico, Polanco, Roma-Condessa, Revolución, Circuito Interior, Viaducto, Paseo de la Reforma, Periférico, entre otros. Se cayó un árbol en Delicias y Buen Tono.



Foto: Especial



Chubasco causa inundaciones

9/12/19

• La Secretaría de Gestión Integral de Riesgos y Protección Civil (SGIRPC) activó ayer la Alerta Amarilla por chubascos en las alcaldías Benito Juárez, Cuauhtémoc, Miguel Hidalgo y Venustiano Carranza.

La cantidad de lluvia fue de hasta 29 milímetros, con rachas de viento de 59 kilómetros por hora.

En la colonia San Miguel Chapultepec, alcaldía Miguel Hidalgo, vecinos reportaron inundaciones que afectaron a sus vehículos. /REDACCIÓN



@QUECSH7

AGENCIA DIGITAL DE INNOVACION



Javier Berain,
de la ADIP

En 2017, el Gobierno de la Ciudad brilló por su ausencia y es algo irresponsable, reprochable, que no se debe repetir.

Coordinará CDMX unión ciudadana

SELENE VELASCO

La organización ciudadana tras el sismo del 19 de septiembre de 2017 ahora la coordinarán autoridades mediante la plataforma Sentika.

Javier Berain, director General de Desarrollo Tecnológico de la Agencia Digital de Innovación Pública (ADIP), consideró que hace dos años el desorden rebasó al Gobierno y dejó la carga a la población.

Ahora, promete, con un evento similar, la responsabilidad será compartida y recaerá en las autoridades con Sentika ("juntas" en náhuatl), sitio web para el registro de voluntarios en una tragedia.

Berain lamentó que el sismo de 2017 evidenció un vacío de gobernantes y considera que a la vez demostró la unión ciudadana como fundamental para la resiliencia.

"Creo que hay un reclamo total y absolutamente justo por parte de la ciudadanía de que el Estado no respondió como debió hacerlo", indicó.

Hace dos años, Verificado 19S fue la principal organización entre ciudadanos que detectaba los sitios donde había colapsos, así como las necesidades de voluntarios, herramientas, víveres.

Ahora, cualquiera se puede sumar al llenar un formulario en www.sentika.gob.mx con datos como nombre, teléfono, correo electrónico y las actividades a desarrollar.



HACKATÓN TALENTO 2019

Perfilan soluciones innovadoras a problemas de la CDMX

El proyecto impulsado por GINGroup y el gobierno capitalino entró en su recta final; este domingo serán seleccionadas las cuatro principales propuestas



Felipe Morales Fredes
EL ECONOMISTA

33

UNA HERRAMIENTA para medir la afluencia de pasajeros en el Sistema de Transporte Colectivo Metro con inteligencia artificial, una aplicación móvil interactiva para fomentar el turismo o un sistema de mapeo de transporte alternativo son algunas de las propuestas sobre la mesa para resolver problemas de la Ciudad de México.

Un grupo de 1,673 personas, reunidas en 500 equipos, participó en el Hackatón Talento CDMX

2019, organizado por GINGroup, de la mano del gobierno de la capital del país y la Iniciativa Privada, para resolver, a través de un prototipo o una *startup*, alguno de los desafíos de la ciudad en cuatro áreas: innovación social, movilidad, formación de talento e inclusión financiera.

El pasado fin de semana concluyó la fase de evaluación de las propuestas. De los más de 500 proyectos presentados, un grupo de expertos revisó y calificó las alternativas, de entre las cuales se conformó una lista de 20 finalistas. Todos ellos presentarán sus iniciativas este domingo en el Museo de la Ciudad de México, de



A través de un prototipo o una *startup*, se busca resolver alguno de los desafíos en la ciudad. FOTO: SHUTTERSTOCK

entre las que se escogerán cuatro ganadores, dos prototipos y dos *startups*.

Un Hackatón es un encuentro de programadores, diseñadores gráficos, analistas de datos, financieros y creativos para desarrollar de un modo colaborativo y abierto a proyectos que responden a retos claramente establecidos.

Los participantes de esta edición del Hackatón Talento CDMX van de los 15 a los 69 años. De ellos, 44% tiene un perfil tecno-

lógico, 29% de emprendimiento, 12% técnico, 10% comercial y 5% de diseño.

“Si se pudiera resumir en una sola palabra el grupo de participantes, ésta sería ‘emprendedores’, definitivamente”, aseguró en entrevista Miguel Muñoz, coordinador de la iniciativa.

La mayoría de los participantes tiene estudios universitarios, 65% de ellos a nivel licenciatura y 13% de posgrado; 22% restante cuenta con nivel de preparatoria.

RESPUESTA EXITOSA

Elena Achar, directora de Asuntos Públicos de GINGroup, calificó como un éxito la respuesta de la sociedad a la edición 2019 del proyecto, en la que se registraron participantes de 28 estados de la República Mexicana.

Este interés, expuso, abre la posibilidad para llevar esta iniciativa colaborativa a otras ciudades del país.

“Buscamos a las *startups*, a los emprendedores y las mejores ideas que tengan una solución innovadora para los retos de la ciudad”, señaló.

Las ideas creativas están en la mira de la Asociación Mexicana de Capital Privado, quienes están “ávidos de este tipo de proyectos”, comentó la también presidenta de la Comisión de Talento Humano de la Confederación de Cámaras Nacionales de Comercio, Servicios y Turismo.

estados@eleconomista.mx

SECRETARÍA DE DESARROLLO URBANO VIVIENDA



INMOBILIARIO

Rentas en la CDMX a nivel de 2017 a dos años del sismo

GUILLERMO CASTAÑARES
jcastanares@elfinanciero.com.mx

Mañana se cumplirán dos años del sismo que sacudió a la capital de México, situación que afectó fuertemente los precios de la renta en diversas colonias, mismas que aún registran valores similares a los que se tenían en 2017, con caídas de hasta 37 por ciento.

Colonias como Nápoles, en la alcaldía Benito Juárez, Lomas de Chapultepec, en la Miguel Hidalgo, Juárez, en la alcaldía Cuauhtémoc son algunas de las que más resintieron la pérdida de valor, de acuerdo con la plataforma de renta inmobiliaria Homie.mx.

Hace dos años, la renta de un inmueble en la colonia Nápoles rondaba los 23 mil 496 pesos, mientras que este septiembre se pueden encontrar inmuebles en renta en un promedio de 19 mil pesos, una baja del 19 por ciento.

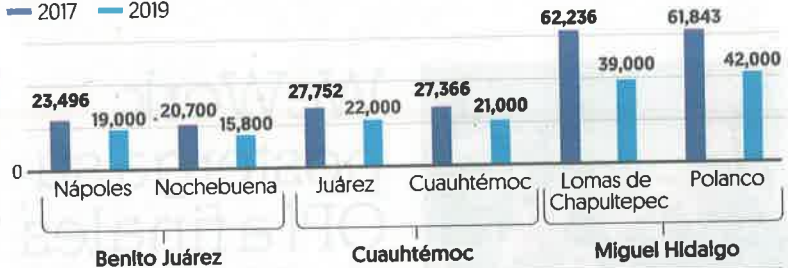
En tanto, los precios de renta de viviendas en la colonia Lomas de Chapultepec se devaluaron 37 por ciento, pues hace dos años el precio promedio de renta era de 62 mil 236 pesos y hoy en día se pueden alquilar inmuebles por 39 mil pesos al mes.

Para las colonias Cuauhtémoc y Juárez, ambas en la alcaldía Cuauhtémoc, los precios para la renta

Se siguen 'derrumbando'

Los precios en estas colonias han ido a la baja luego de 2 años de los sismos en la Ciudad de México.

■ Precios en pesos para la renta de un inmueble
— 2017 — 2019



Fuente: HOMIE

22,000

PESOS AL MES

Es la renta en la colonia Juárez, mientras que hace 2 años rondaba los 27 mil 752 pesos al mes.

hoy en día rondan los 21 mil pesos y 22 mil pesos, respectivamente, lo que implica una reducción en precios del 23 y 21 por ciento para cada caso.

Al respecto, Marco Torres, Gerente de operaciones de la plataforma Homie.mx, comentó que la baja en el precio de las colonias mencionadas se debe más a que

las zonas emergentes aumentan su popularidad por su bajo costo y la cercanía con las colonias 'trendy' como la Condesa o la Roma, por ejemplo, o Santa María La Ribera, en donde hace dos años el precio de la renta ascendía a 12 mil 144 pesos, y actualmente ronda los 15 mil 700 pesos.

INFONAVIT DA UN ULTIMÁTUM

Este jueves 19 de septiembre vence el plazo para que los acreditados del Infonavit, cuyas viviendas resultaron afectadas por el sismo de hace dos años en esa misma fecha, realicen su reporte y puedan recibir el Seguro de Daños al que tienen derecho, informó el Instituto mediante un comunicado.

SECRETARÍA DE MEDIO AMBIENTE



MORELOS SE REBELA

Megalópolis obstruye libre tránsito, señalan

EL SOL DE CUERNAVACA

de MCT

MORELOS. La Secretaría de Desarrollo Sustentable (SDS), del gobierno de Morelos, presentó un análisis técnico sobre la restricción vehicular que transgrede el derecho al libre tránsito, anunciada por la Ciudad de México a vehículos foráneos, en la Reunión Técnica sobre Restricciones a la Circulación de Vehículos.

En la sesión se expuso que dichas restricciones transgreden el derecho al libre tránsito, consagrado en la Constitución

Política, al no permitir la circulación de los ciudadanos, independientemente de la entidad federativa en la que estén matriculados los vehículos, aún y cuando hayan sido certificados como no contaminantes por el Sistema de Verificación Vehicular de la Ciudad de México.

En junio autoridades capitalinas presentaron el plan de reducción de emisiones en el que se informó sobre la eventual restricción de circulación de foráneos en horarios estrictos en la Ciudad de México.

Ante ello, Morelos manifestó que el hecho de que se pretenda condicionar la homologación del pago de impuesto sobre

EXENTOS

LAS ÚNICAS excepciones a esta nueva disposición en la capital del país serán los vehículos con placas del Estado de México

al propósito de quienes integran la Comisión Ambiental de la Megalópolis (CAME).

Incluso el secretario de Desarrollo Sustentable de dicho estado, Constantino Maldonado Krinis adelantó que no se descartan la salida de Morelos de la Megalópolis si insisten en esta medida.

Tras presentar el análisis técnico – jurídico, se concluyó que cada una de las áreas que cuentan con la experiencia y conocimientos técnicos de cada estado integrante de la CAME, enviará las propuestas para exponerlas en la próxima reunión que se convoque, relacionados a la circulación de vehículos en esta zona.



Las nuevas políticas para autos con placas foráneas entrarán en vigor en 2021/ADRIÁN VÁZQUEZ

Tenencia Vehicular, atenta contra el principio de soberanía de los estados pues resulta evidente que no se pretende combatir el problema de contaminación ambiental, sino de que los contribuyentes que son propietarios o poseedores de un vehículo paguen, lo cual, en nada aporta

SECRETARÍA DE OBRAS Y SERVICIOS



Página: 13

Sección: CD

Fecha: 18 AGO 2019



Persiste por horas fuga de agua en AO

Una tubería con una rotura de seis pulgadas provocó el desperdicio del líquido en la avenida Camino Real a Toluca. De acuerdo con vecinos, la falla fue supuestamente reparada el fin de semana; sin embargo, reinició la noche del lunes y fue atendida hasta la mañana de ayer.



Cálculos: C. Alejandro Sánchez, Ismael F. Mira, Roberto Alvarado y Luisa Ortega

PARA FAVORECER EL TRANSITO en la Ciudad, el Gobierno capitalino desarrolla obras de infraestructura que permitan una mejor conectividad en el sistema, que ya suma a 46 millones con 980 mil personas los usuarios diarios de la estación de Metro, el sistema de Metro y el sistema de Metrobús en la Ciudad de México.

DISTRIBUCION
La mayor inversión de movilidad de la Ciudad en los últimos años se concentra en el transporte público, que representa el 80 por ciento del presupuesto asignado para este fin.



CIUDAD

Dentro de la estrategia de movilidad, el transporte público moderno es una priorización en la Ciudad de México, que busca mejorar la calidad de vida de los ciudadanos.

Las líneas de transporte público son un pilar fundamental para el desarrollo urbano sostenible de la Ciudad de México.

30

Las nuevas líneas de transporte público que se están desarrollando en la Ciudad de México...

El transporte público en la Ciudad de México es una prioridad para el gobierno capitalino.


El transporte público en la Ciudad de México es una prioridad para el gobierno capitalino.

880

Se invierte en las obras de infraestructura para el transporte público en la Ciudad de México.

TROLEBUS

Después de 23 años se reanuda para diciembre con 63 nuevas unidades que incorporan Correas Cora.




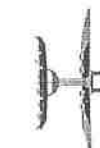

500

Se invierte en las obras de infraestructura para el transporte público en la Ciudad de México.

CABLEBUS

El trolebús beneficiará a 300 mil personas en la Alameda Cuauhtémoc, Morelos.

El trolebús beneficiará a 300 mil personas en la Alameda Cuauhtémoc, Morelos.



COMISIÓN DE RECONSTRUCCIÓN



C. R.

Vecinos de Tlalpan 550 piden ayuda a AMLO

Exponen corrupción.

Denuncian a constructora Arquitectoma y exhiben a autoridades locales por diversas irregularidades

VANESSA JOB
CIUDAD DE MÉXICO

A dos años del 19-S, damnificados del sismo piden al presidente Andrés Manuel López Obrador que acabe con la corrupción e incompetencia que, acusan, ha imperado en los procesos legales que interpusieron contra constructores y autoridades implicadas en edificaciones irregulares

que se derrumbaron o quedaron dañadas.

“Esperemos que el Presidente, con este argumento, que siempre ha sido muy enfático, de acabar con la corrupción, lo convierta en una realidad (en los casos del 19S), porque lo que nosotros estamos viviendo le podemos decir que no es así”, sostiene Verónica Serrano, dueña de uno de los 390 departamentos dañados en Tlalpan 550, colonia Moderna, el edificio más alto con afectaciones con el sismo y que contaba con solo cinco años cuando ocurrió el sismo.

Alo largo de dos años los vecinos han tenido que enfrentar diversos obstáculos en el proceso legal que

interpusieron contra la constructora Arquitectoma, porque no cumplió con la normatividad de construcción vigente en 2004.

Según un dictamen elaborado por el especialista en estructuras, Luis Miguel Hierro Bohigas, registrado ante la Secretaría de Desarrollo Urbano y Vivienda con el folio C/SE-0018, las cuatro torres del conjunto residencial Porta Tlalpan conforman el único edificio dañado en ese perímetro.

Un grupo de 50 vecinos interpusieron una demanda contra la constructora Arquitectoma, a pesar de que —asegura Serrano— recibieron amenazas de la empresa para no demandar a cambio de 10

“Los funcionarios están rebasados y no tienen la capacitación necesaria para atendernos”

millones de pesos en ayuda para el proceso de reconstrucción, cuando la rehabilitación del inmueble tendrá un costo de 150 millones.

“Derivado de eso, muchos vecinos decidieron no demandar y optaron por esperar a que se rehabilitara y después hacer la demanda, lo cual es imposible, porque las

pruebas y todas las evidencias se van tapando y se van quitando”, explica Serrano.

“Una abogada del Ministerio Público fue muy sincera y nos dijo: ‘No queremos esta carpeta, porque son muchas cuestiones técnicas que no entendemos, que no tenemos el personal para poder atender esta situación tan grave, tan delicada y que no tenemos los conocimientos’”.

También se han enfrentado a obstáculos para obtener la documentación. “En la alcaldía Benito Juárez, por ejemplo, dicen que no hay información del proyecto original, que ya levantaron un acta, que ya no existe”.



Página: _____

Sección: _____

Fecha: _____

1 8 SEP 2013



Y ADEMÁS

“Desgastante”

Para los damnificados, el proceso ha sido lento, desgastante y ha causado división entre los condóminos, quienes a la par intentan ponerse de acuerdo en el proceso de reconstrucción. “Estar batallando con esta impunidad, corrupción, autoridades coludidas del gobierno pasado, y que inclusive siguen en el actual, y que nos estamos topando con esta situación es sin otro afán de querer recuperar nuestro patrimonio”, concluye Serrano.

El inmueble permanece confinado. OMARFRANCO



JULIO 2017



SEPTIEMBRE 2017



SEPTIEMBRE 2019

Un mes después de la tragedia, vecinos de Concepción Béistegui y Yácatas acusaron que las autoridades no les dejaron sacar sus cosas como prometieron.

El costo de olvidar

DAMNIFICADOS AÚN VIVEN EN CARPAS Y EL 19S ES PRESENTE; SEGÚN VOLUNTARIOS, FALTA PARA QUE SEA LECCIÓN APRENDIDA

TESTIMONIO: AÚN SIN CASA



Jorge Martínez y Enrique Alcantar son dos, de los cuatro afectados, que pernoctan en este sitio de la Colonia Narvarte.

19S A DOS AÑOS

AMALLELY MORALES 34

Fueron protagonistas de una historia que no se cuenta, pero vale la pena saber.

Organizados en redes ciudadanas, con un manubrio en sus manos, o con el sudor de un oficio tan milenario como la

historia humana. Ellos fueron clave en la sanación de la Ciudad que casi se derrumba hace dos años, con heridas que aún no cierran por completo.

Ciudadanos organizados, ciclistas llevando víveres como hormigas que caminan con sus hojas. Albañiles que, si no pusieron a prueba su conocimiento, sí su resistencia y su

paciencia. Gente que aún no recibe ayuda.

La historia de los olvidados del 19S empieza por los damnificados de la Colonia Narvarte, gente de la tercera edad que se cansó de escuchar promesas de la entonces delegación Benito Juárez.

"Pero ya con el nuevo Gobierno nos dijeron que a fines

de octubre empieza la reconstrucción", asegura Magdalena Hernández en la sala improvisada del campamento donde come y, varias noches a la semana, también duerme.

Lonas de plástico forman un ovillo en la esquina de Concepción Béistegui y Yácatas, frente a los restos de lo que hasta hace dos años fue el pa-



EL COSTO ... 2 →

rimonio de ocho familias, casi todas encabezadas por gente de más de sesenta años. Uno de ellos murió sin ver su vivienda reconstruida.

“Cuando llegó esta Administración vimos por fin la luz al final del túnel”, expresa Hernández.

LA NECESARIA ORGANIZACIÓN

Pero el túnel al que se refiere Magdalena podría volverse oscuro en cualquier momento, pues el riesgo prevalece y aún no hay suficientes redes de ayuda, como lo entendió desde un inicio Mónica Tapia.

La especialista en políticas sociales recuerda cómo, en medio del caos, se hizo apremiante la necesidad de un orden, de alguien que trazara un camino que pudieran seguir aquellos que querían ayudar, y formaban una enorme voluntad que se desbordaba por todas partes.

“Llegó un punto en el que, de tantos que eran, hasta estorbaban”, expresa.

Ahí fue cómo, de a poco, nacieron los esfuerzos ciudadanos como Verificado 19S y Ciudadanía 19S que hoy siguen

vigentes y miran adelante, reconociendo lo mucho que falta por hacer.

Una emergencia es impredecible. No hay una receta para prepararse para un sismo, pero sí nota una constante: la fuerza y la organización para salir adelante, sin importar la cara que muestre la contingencia.

UN OLOR A MUERTE

El rostro que mostró el temblor de septiembre de 2017 a los ciclistas fue, a ratos, amargo.

Todos compartieron un objetivo: llevar en su bici ayu-

da a los lugares donde más se necesitaba.

Pero el camino se volvió espinoso cuando se les ponchó la llanta, se les descompuso la cámara o, al llegar, ya nadie necesitaba la ayuda que tanto les había costado transportar. O cuando sus recuerdos presentaron mayores dificultades.

“Olor a muerte, eso sentí en el 85 y hace dos años”, recuerda Raúl Acevedo quien en dos ruedas recorrió de luna a sol casi todos los pueblos y barrios de Xochimilco, llevando de todo, hasta mascotas, y solamente por las puras ganas de ayudar.

Para los ciclistas, esas ganas se transformaron en necesidad: de organizarse, de verificar la información, de crear una base de datos. Porque de un momento a otro la voluntad no fue suficiente para que la ayuda llegara, en efecto, a quienes más lo requerían.

“Nos pasó que llegábamos con los víveres, alguien salía a recibirlos, nosotros confiábamos, y después nos enterábamos que los productos nunca habían llegado”, lamenta Car-

los Elizalde, miembro de Bichormigas.

El grupo debe su nombre a la gente que los observó trabajar día y noche, como hormigas, con la esperanza de ver la Ciudad reconstruida.

Desde su nomenclatura, los bichormigas no tuvieron su razón de ser en el sismo sino en la necesidad de responder, con información verificada, a una emergencia.

Por eso apoyan a la que ellos consideran la siguiente contingencia más apremiante:

la reforestación de la Ciudad y la capacitación para responder mejor ante este tipo de situaciones.


EL DEBER LLAMA

Pero capacitarse fue lo menos que necesitó Johnnatan Rivas, quien aquél 19 de septiembre aún estaba en la transición de dejar la pala de albañil y agarrar la mochila de bicimensajero.

Fueron 17 horas las que Rivas se quedó, de manera voluntaria, en el edificio caído de Ámsterdam. Con el conocimiento de cinco años en la albañilería, su papel fue fundamental a la hora de construir redes de apoyo.

“Llego y no había nadie que supiera del riesgo de nada más estar sacando escombros. Había una barda que yo sabía que había que apuntalarla sino iba a ocasionar más tragedia”, dice.

Rivas. Ciclistas. Verificado 19S. Los damnificados que aún viven en la calle. El 19S abrió heridas, pero mostró la faceta más resistente y solidaria de una Ciudad que mira hacia atrás, sólo para trazar el mejor camino hacia el futuro.




La fábrica y talleres de costura en Chimalpopoca y Bolívar, registraron el fallecimiento de 21 personas.

A 2 años

El 19S ocurrió a las 13:14 horas y dejó 228 muertos.

38 puntos con derrumbes o colapsos

En nueve de ellos, la Procuraduría General de Justicia inició investigaciones por homicidio culposo.



En predios como Álvaro Obregón 286, en la Alcaldía Cuauhtémoc, se reportaron 49 muertos, la cifra más alta en la CDMX. Sus 780 metros cuadrados fueron expropiados con la intención de hacer un memorial.



En el Colegio Enrique Rébsamen hubo 19 niños y 7 adultos muertos. La demolición quedó completa desde septiembre de 2018.



EL COSTO ³

Mientras que en el Multifamiliar Tlalpan, en Coyoacán, hubo 5 adultos y 5 niños muertos. En este sitio, se reconstruye un edificio y se rehabilitan otros nueve.


- Durante la crisis por la emergencia, autoridades fueron rebasadas para contabilizar daños.
- Por inmuebles afectados, en abril de 2018, el Gobierno reportó mil 248. Durante la conmemoración del primer año, la cifra aumentó a 7 mil 021.
- Pero el nuevo censo de 2019 registra 12 mil 253 inmuebles dañados a causa de dicho temblor y la cifra podría aumentar, según autoridades.
- En agosto de 2018 se asignaron 2 mil 500 millones de pesos para recuperación.
- La Comisión 19S reportó que al Fideicomiso para la Reconstrucción se le destinan mil 549 millones 222 mil 666 mil pesos.



■ Magdalena Hernández, damnificada, pasa varias noches a la semana en este campamento improvisado.



■ Durante la emergencia, los ciclistas fueron la piedra angular en el traslado de víveres y de ayuda.




■ Johnnatan Rivas fue uno de los albañiles que ayudó a retirar escombros de los edificios colapsados.



JULIO 2017



SEPTIEMBRE 2017





SEPTIEMBRE 2019

Un mes después de la tragedia, vecinos de Concepción Béistegui y Yácatas acusaron que las autoridades no les dejaron sacar sus cosas como prometieron.

El costo de olvidar

DAMNIFICADOS AÚN VIVEN EN CARPAS Y EL 19S ES PRESENTE; SEGÚN VOLUNTARIOS, FALTA PARA QUE SEA LECCIÓN APRENDIDA

TESTIMONIO: AÚN SIN CASA



Jorge Martínez y Enrique Alcantar son dos, de los cuatro afectados, que pernoctan en este sitio de la Colonia Narvarte.

19S A DOS AÑOS

AMALLELY MORALES 34

Fueron protagonistas de una historia que no se cuenta, pero vale la pena saber.

Organizados en redes ciudadanas, con un manubrio en sus manos, o con el sudor de un oficio tan milenario como la

historia humana. Ellos fueron clave en la sanación de la Ciudad que casi se derrumba hace dos años, con heridas que aún no cierran por completo.

Ciudadanos organizados, ciclistas llevando víveres como hormigas que caminan con sus hojas. Albañiles que, si no pusieron a prueba su conocimiento, sí su resistencia y su

paciencia. Gente que aún no recibe ayuda.

La historia de los olvidados del 19S empieza por los damnificados de la Colonia Narvarte, gente de la tercera edad que se cansó de escuchar promesas de la entonces delegación Benito Juárez.

“Pero ya con el nuevo Gobierno nos dijeron que a fines

de octubre empieza la reconstrucción”, asegura Magdalena Hernández en la sala improvisada del campamento donde come y, varias noches a la semana, también duerme.

Lonas de plástico forman un ovillo en la esquina de Concepción Béistegui y Yácatas, frente a los restos de lo que hasta hace dos años fue el pa-



trimonio de ocho familias, casi todas encabezadas por gente de más de sesenta años. Uno de ellos murió sin ver su vivienda reconstruida.

“Cuando llegó esta Administración vimos por fin la luz al final del túnel”, expresa Hernández.

LA NECESARIA ORGANIZACIÓN

Pero el túnel al que se refiere Magdalena podría volverse oscuro en cualquier momento, pues el riesgo prevalece y aún no hay suficientes redes de ayuda, como lo entendió desde un inicio Mónica Tapia.

La especialista en políticas sociales recuerda cómo, en medio del caos, se hizo apremiante la necesidad de un orden, de alguien que trazara un camino que pudieran seguir aquellos que querían ayudar, y formaban una enorme voluntad que se desbordaba por todas partes.

“Llegó un punto en el que, de tantos que eran, hasta estorbaban”, expresa.

Ahí fue cómo, de a poco, nacieron los esfuerzos ciudadanos como Verificado 19S y Ciudadanía 19S que hoy siguen

vigentes y miran adelante, reconociendo lo mucho que falta por hacer.

Una emergencia es impredecible. No hay una receta para prepararse para un sismo, pero sí nota una constante: la fuerza y la organización para salir adelante, sin importar la cara que muestre la contingencia.

UN OLOR A MUERTE

El rostro que mostró el temblor de septiembre de 2017 a los ciclistas fue, a ratos, amargo.

Todos compartieron un objetivo: llevar en su bici ayu-

da a los lugares donde más se necesitaba.

Pero el camino se volvió espinoso cuando se les ponchó la llanta, se les descompuso la cámara o, al llegar, ya nadie necesitaba la ayuda que tanto les había costado transportar. O cuando sus recuerdos presentaron mayores dificultades.

“Olor a muerte, eso sentí en el 85 y hace dos años”, recuerda Raúl Acevedo quien en dos ruedas recorrió de luna a sol casi todos los pueblos y barrios de Xochimilco, llevando de todo, hasta mascotas, y solamente por las puras ganas de ayudar.

Para los ciclistas, esas ganas se transformaron en necesidad: de organizarse, de verificar la información, de crear una base de datos. Porque de un momento a otro la voluntad no fue suficiente para que la ayuda llegara, en efecto, a quienes más lo requerían.

“Nos pasó que llegábamos con los víveres, alguien salía a recibirlos, nosotros confiábamos, y después nos enterábamos que los productos nunca habían llegado”, lamenta Car-

los Elizalde, miembro de Bichormigas.

El grupo debe su nombre a la gente que los observó trabajar día y noche, como hormigas, con la esperanza de ver la Ciudad reconstruida.

Desde su nomenclatura, los bichormigas no tuvieron su razón de ser en el sismo sino en la necesidad de responder, con información verificada, a una emergencia.

Por eso apoyan a la que ellos consideran la siguiente contingencia más apremiante:

la reforestación de la Ciudad y la capacitación para responder mejor ante este tipo de situaciones.

EL DEBER LLAMA

Pero capacitarse fue lo menos que necesitó Johnnatan Rivas, quien aquél 19 de septiembre aún estaba en la transición de dejar la pala de albañil y agarrar la mochila de bicimensajero.

Fueron 17 horas las que Rivas se quedó, de manera voluntaria, en el edificio caído de Ámsterdam. Con el conocimiento de cinco años en la albañilería, su papel fue fundamental a la hora de construir redes de apoyo.

“Llego y no había nadie que supiera del riesgo de nada más estar sacando escombros. Había una barda que yo sabía que había que apuntalarla sino iba a ocasionar más tragedia”, dice.

Rivas, Ciclistas. Verificado 19S. Los damnificados que aún viven en la calle. El 19S abrió heridas, pero mostró la faceta más resistente y solidaria de una Ciudad que mira hacia atrás, sólo para trazar el mejor camino hacia el futuro.



La fábrica y talleres de costura en Chimalpopoca y Bolívar, registraron el fallecimiento de 21 personas.

A 2 años

El 19S ocurrió a las 13:14 horas y dejó 228 muertos.

38 puntos

con derrumbes o colapsos

En nueve de ellos, la Procuraduría General de Justicia inició investigaciones por homicidio culposos.



En predios como Álvaro Obregón 286, en la Alcaldía Cuauhtémoc, se reportaron 49 muertos, la cifra más alta en la CDMX. Sus 780 metros cuadrados fueron expropiados con la intención de hacer un memorial.



En el Colegio Enrique Rébsamen hubo 19 niños y 7 adultos muertos. La demolición quedó completa desde septiembre de 2018.



Mientras que en el Multifamiliar Tlalpan, en Coyoacán, hubo 5 adultos y 5 niños muertos. En este sitio, se reconstruye un edificio y se rehabilitan otros nueve.

- Durante la crisis por la emergencia, autoridades fueron rebasadas para contabilizar daños.
- Por inmuebles afectados, en abril de 2018, el Gobierno reportó mil 248. Durante la conmemoración del primer año, la cifra aumentó a 7 mil 021.
- Pero el nuevo censo de 2019 registra 12 mil 253 inmuebles dañados a causa de dicho temblor y la cifra podría aumentar, según autoridades.
- En agosto de 2018 se asignaron 2 mil 500 millones de pesos para recuperación.
- La Comisión 19S reportó que al Fideicomiso para la Reconstrucción se le destinan mil 549 millones 222 mil 666 mil pesos.



■ Magdalena Hernández, damnificada, pasa varias noches a la semana en este campamento improvisado.



■ Durante la emergencia, los ciclistas fueron la piedra angular en el traslado de víveres y de ayuda.



■ Johnnatan Rivas fue uno de los albañiles que ayudó a retirar escombros de los edificios colapsados.



Gabriel Jiménez

■ Efraín vive en un cuarto pequeño en Hogar CDMX.



■ Antes de la tragedia, habitaba en el Multifamiliar Tlalpan.

A 2 años, sin casa y sin familia

DALIJA SARABIA

Dolió perder un techo seguro, pero duele más el abandono de su familia.

Efraín García vivía en el edificio 1C del Multifamiliar Tlalpan que colapsó el 19S. Hace un año, METRO publicó cómo debió vivir en un albergue de la CDMX, pues sus parientes le dieron la espalda. Y las cosas no han mejorado.

Tenía un taxi que adquirió cuando se jubiló, se lo dio a uno de sus hijos para venderlo, pero nunca le pagó.

“Hasta se enoja cuando le recuerdo”, lamenta, “luego le digo: ‘no tengo dinero, depositame algo’. ¿Sabe cuánto me deposita?, 150 pesos y eso de vez en cuando. Mis hijos sinceramente no me dan apoyo”, lamenta en entrevista.

Recientemente participó en una feria de empleo donde solicitaban choferes. Por su edad no consiguió oportunidad alguna.

“Querían un chofer de máximo 50 años”, lamenta.

El pequeño cuarto en el Hogar CDMX —espacio que el Gobierno local habilitó para ayudar a personas en situación de calle para su reinserción a la sociedad— es lo único que Efraín tiene.

Y en abril pasado lo quisieron desalojar. Luego de hablar con autoridades capitalinas dejaron que permaneciera “hasta que tenga dónde vivir”, le dijeron.

Él y otros 12 damnificados del edificio 1C que no eran dueños del departamento porque lo rentaban, esperan que ya se concrete su crédito y el Gobier-

no capitalino les otorgue un lugar donde vivir. Efraín vivió ahí durante 27 años.

“Mi hermana que es la dueña del departamento me dijo que no tenía espacio para mí, como al tercer día de que se cayó el edificio”, contó.

En búsqueda de apoyo Efraín acudió a una audiencia ciudadana de las que encabeza la Jefa de Gobierno, Claudia Sheinbaum. Como no era dueño del inmueble, no recibió la ayuda que se dio a los damnificados.

“En abril nos dijo (el comisionado César Cravioto) que en un año estaría listo el departamento, pero ahorita nos dicen que no tienen una fecha exacta, que hay un avance del 60 por ciento”, dice.

Mientras tanto, los días de Efraín García en Hogar CDMX pasan lento.



Lo poquito que me quedaba era para mí, pero los niños salieron de vacaciones y ya no hubo trabajo, mejor regresé el carro porque no me ajustaba”.

Efraín García damnificado

SECRETARÍA DE CULTURA



Asalariados de cultura de la CDMX anuncian intensa movilización

DE LA REDACCIÓN 6a

Los trabajadores de la cultura de Faros y Talleres de Artes y Oficios Comunitarios anunciaron que en defensa de sus derechos laborales efectuarán un paro de labores los días 19, 20 y 21 de septiembre en el Faro de Oriente, así como una manifestación frente a la Secretaría de Cultura de la Ciudad de México (CDMX), ubicada en avenida La Paz 26, Chimalistac, alcaldía Álvaro Obregón, el lunes 23 de septiembre a las 13 horas.

En un comunicado los talleristas de los Faros explicaron que después de una serie de reuniones “improductivas con funcionarios de diversas áreas y del incumplimiento de una serie de reclamos por las injustas condiciones laborales que se han incrementado en la última administración” se ven en la necesidad de realizar el paro de labores y una protesta artística.

Retraso en pago de salarios y respeto a derechos laborales

Algunas de las demandas de los talleristas son: “Reconocimiento de las autoridades de su condición de trabajadores de la cultura, ya que se nos trata como simples prestadores de servicios o becarios, en flagrante contravención de la ley.

“Pago puntual, ya que en forma repetida se retrasan los pagos salariales y en ocasiones hasta más de un mes. Respeto a los derechos laborales de ley, porque existen trabajadores con más de 15 años de servicio que no cuentan con seguro de salud, descansos, actualización salarial ni contratos colectivos, y participación de una comisión de trabajadores en la revisión de planes de trabajo.”



CRIMEN Y CASTIGO

31 - CULT

Todo va bien en el Faro de Oriente, nomás que no pagan

Los maestros del Faro de Oriente cancelaron sus actividades debido a que no les han pagado. Lo más curioso es que Alfonso Suárez del Real, secretario de Cultura local, dijo que la cultura va "bien", tanto que han atendido a más de 6 millones de personas y se han abierto los Pilares. ¿Entonces la cultura en la Ciudad de México va bien o no? ¿Quién miente: maestros o autoridades?



Página:

47

Sección:

Fecha:

1 8 SEP 2019



EXPOSICIÓN Rejas de Chapultepec 177 evocan a Von Humboldt y Bonpland

UNA MUESTRA en la Galería Abierta del Paseo de la Reforma conmemora 250 años del nacimiento del naturalista con la exhibición de 58 ilustraciones basadas en investigaciones de ambos en el país.

SECRETARÍA DE DESARROLLO ECONÓMICO



Denuncian empleados irregularidades en su relación laboral con Canacope

BERTHA TERESA RAMÍREZ

33 CR

Empleados de la Cámara de Comercio, Servicios y Turismo en Pequeño (Canacope) de la Ciudad de México presentaron quejas ante las secretarías de Economía federal y del Trabajo y Fomento al Empleo de la Ciudad de México, debido a diversas irregularidades en su relación con ese organismo empresarial.

Entre estas irregularidades, denunciaron que el organismo les condiciona el pago del salario mínimo a la aportación de una cuota de 20 mil pesos.

En una carta dirigida a los medios de comunicación señalaron que bajo presión, "fuimos obligados a entregar nuestras contraseñas del SAT, con temor de que se facture falsa y delictivamente a nombre nuestro".

En la misiva agregan que rara vez

se les "paga el IMSS o el Infonavit, afectando trámites que tienen que realizar o peor aún nuestra salud".

Aun cuando las actuales autoridades del trabajo cuentan con un programa de visitas a los centros laborales, "si llega a la cámara alguna inspección de la Secretaría del Trabajo o de otra institución, se nos coacciona para no declarar" indicaron.

Añaden que algunos trabajadores no cuentan con contrato laboral.

Los trabajadores indicaron que fruto de una mala administración el organismo atraviesa por una precaria situación y adeudos millonarios impagables".

En la carta agregan que muchos son "trabajadores con pensiones en riesgo, y nos vemos rebasados por los abusos".

Indicaron que este año, "desesperados y al límite de nuestra tolerancia, solicitamos el apoyo de las autoridades".

Agregaron que a través de su presidente en turno, Federico Pérez Cruz, "particularmente, acudimos a la Secretaría de Economía (federal) y la Secretaría del Trabajo de la Ciudad de México".

Durante su sesión del pasado 6 de septiembre, el consejo directivo de la Canacope determinó separar del cargo a Federico Pérez Cruz y está pendiente una asamblea para elegir al nuevo presidente del organismo en la Ciudad de México.

**SECRETARÍA DE EDUCACIÓN, CIENCIA,
TECNOLOGÍA E INNOVACIÓN**



F-1

DE UAM y CDMX

Habrá red de universidades

La Universidad Autónoma Metropolitana

(UAM) y el gobierno de la Ciudad de México trabajan en la formación de una Red de Universidades Resilientes, que pondrá la experiencia en docencia e investigación al servicio de la sociedad en materia de gestión de riesgos y resiliencia, centrales en el enfoque moderno de la

protección civil, anunció José Antonio De los Reyes Heredia, secretario general de la Institución.

Los resultados del macrosimulacro serán registrados en el Atlas Nacional de Riesgos y el Atlas de Riesgos de la Ciudad de México.

Patricia Carrasco



OPINIÓN



SIN PROTOCOLO

¿QUIÉN ORQUESTA PROTESTAS EN LA UNAM?

JOEL SAUCEDO



Entre catedráticos de la UNAM hay preocupación por la intromisión de un personaje en la máxima casa de estudios.

Las recientes protestas no son aisladas, tienen un propósito muy claro: desestabilizarle la institución al rector Enrique Graue Wiechers.

Esto se da en el marco de la conclusión del periodo de Graue, el cual finaliza en noviembre. Su intención es ser reelecto para un segundo mandato.

Sin embargo, las cosas no parecen tan fáciles, pues han sido mencionados dos académicos morenistas para relevarlo. Ellos son, Rosaura Ruiz, secretaria de Educación de la CDMX y John Ackerman, pero al parecer ambos aspirantes no cumplen con los requisitos previstos en la legislación universitaria.

En consecuencia, Graue puede tener el camino libre, pues cuenta con el apoyo de la Junta de Gobierno.

Pero el trayecto no parece terso. El pasado 6 de septiembre un grupo de encauchados tomó la Facultad de Ciencias Políticas y Sociales (FCPyS).

Las denuncias del autor intelectual de la movilización fueron consistentes de parte del cuerpo docente: Se trata de Jesús Ramírez, vocero del Presidente Andrés Manuel López Obrador, quien a su vez es egresado de dicha facultad.

El pretexto –denunciaron los profesores que prefieren guardar el anonimato– fue la participación en un diplomado del ex candidato presidencial del PAN, Ricardo Anaya. Adicionalmente, mostraron su preocupación por que Ramírez ha maniobrado para que sean contratados profesores jóvenes, afines a Morena.

¿Con qué intención? Simple: usar las aulas de la UNAM para difundir la doctrina del partido en el poder.

Ese día del cierre de la Facultad de Ciencias Políticas y Sociales, la UNAM emitió un breve, pero contundente comunicado:

“La FCPyS es un espacio abierto a las múltiples manifestaciones de la política y la cultura nacionales”. Esa siempre ha sido la política universitaria.

PROSPECCIÓN... Y sí, es cierto el regreso del excandidato a la Presidencia por el PAN, Ricardo Anaya a la escena pública. Este martes se reunió públicamente con el líder del Senado y exdirigente nacional panista, Gustavo Madero. En Instagram Madero presumió el encuentro.

Twitter: @JoelSaucedo
saucedosj@yahoo.com.mx