JEFA DE GOBIERNO

GOBIERNO DE LA CIUDAD DE MÉXICO

EL UNIVERSAL
EL GRAN DIARIO DE MÉXICO

Página: 1-20 Sección: MET Fecha: 19 JUL 2019

¿Aprueba o reprueba el trabajo de Claudia Sheinbaum como jefa de Gobierno de la CDMX?



AVALAN LABOR DE SHEINBAUM EN LA CDMX

● Seis de cada 10 habitantes de la Ciudad de México consideran que Claudia Sheinbaum hace un buen trabajo, pero opinan que debe combatir la inseguridad, de acuerdo con una encuesta de Buendía & Laredo. A20

Mayoría aprueba a Sheinbaum; inseguridad, el principal reto

- A siete meses de gestión, 61% de capitalinos considera que la CDMX tiene futuro promisorio
- Confía 66% que la **Guardia Nacional** resolverá los problemas de criminalidad, según encuesta

JORGE BUENDÍA 20-MET
—metropoli@eluniversal.com.mx

Luego de poco más de siete meses de tomar el cargo, seis de cada 10 ciudadanos (57%) que residen en la Ciudad de México aprueban la gestión de la jefa de Gobierno, Claudia Sheinbaum Pardo, de acuerdo con la más reciente encuesta de Buendía & Laredo; mientras que un tercio (31%) reprueba el trabajo que ha hecho al frente de la administración local.

En el mismo sentido, 61% de los entrevistados se siente optimista sobre el futuro de la capital del país. También, la mayoría de los habitantes (52%) considera que el rumbo que mantiene el gobierno de la Ciudad de México es el correcto.

A propósito de la figura de revocación de mandato, 64% de los capitalinos encuestados votaría a favor de que la jefa de Gobierno se mantuviera en el cargo, mientras que 30% estaría en contra de su continuidad como mandataria.

Los principales atributos que se le reconocen a Sheinbaum Pardo son: ideas modernas (70%), tolerancia (65%), honestidad (61%) y cambio (60%). Sin embargo, la gran mayoría piensa que debe poner más empeño en la lucha en contra de la delincuencia. Estas cifras son consistentes con la percepción de que la Ciudad de México es moderna (55%), pero insegura (89%).

Delincuencia, la mayor preocupación. El respaldo a la jefa de Gobierno es mayoritario, a pesar de que un alto porcentaje de los capitalinos encuestados (88%) considera que la delincuencia es el problema que debe atenderse con mayor urgencia en la Ciudad.

Otros problemas que más preocupan a los ciudadanos son el transporte público (37%), el suministro de agua potable (34%), así como los baches que se encuentran en las calles y avenidas.

En estos momentos, los ciudadanos responsabilizan a los gobiernos anteriores de los principales problemas que aquejan a la capital de la República: ocho de cada 10 capitalinos creen que su origen antecede a la gestión de Claudia Sheinbaum, mientras que sólo 5% considera que éstos han surgido durante la actual administración.

La Guardia Nacional goza de un amplio apoyo entre los capitalinos. A pesar de que sólo uno de 10 diez habitantes ha notado su presencia en el lugar donde vive, la mayoría (66%) considera que mejorará la seguridad pública en la Ciudad. Además, ocho de cada 10 (79%) piensa que su entrada era necesaria.

Dicha figura es evaluada positivamente en comparación con otras corporaciones, pues mientras 53% tiene confianza en su labor, sólo 38% piensa lo mismo de la Policía Federal y 30% de la policía local; incluso, 61% considera que su presencia debería ser permanente.

Por mucho, el problema que demanda mayor atención es la inseguridad; para los ciudadanos la delincuencia (robos, extorsiones y secuestros) es el asunto al que debe darle prioridad la jefa de Gobierno: 64% así lo mencionó en primera instancia.

Otras inquietudes. Las fallas y fugas en el suministro de agua potable de la Ciudad constituyen el segundo problema que debe atenderse con mayor urgencia (10%), seguido por las coladeras tapadas por acumulación de basura, de acuerdo con la encuesta.

Aunque no lo consideran un problema de la mayor urgencia, un tercio de los ciudadanos menciona al "transporte público deficiente" como uno de los asuntos a los que se debe otorgar mayor atención.

El reclamo por una mayor seguridad es una demanda que se extiende a toda la población, independientemente del lugar donde viven las personas entrevistadas. En las cuatro regiones en que se dividió la muestra no se observan sesgos geográficos en la demanda por una mayor seguridad.

La imagen que tienen los capitalinos acerca de la Ciudad de México muestra contrastes importantes. La mayoría piensa que se trata de una urbe moderna, pero insegura y caótica. También considera que es una Ciudad cara, mientras que la calidad de vida en la capital de la República tiende a dividir a la población: 36% opina que es buena, en tanto que 49% piensa lo contrario. ●

GOBIERNO DE LA CIUDAD DE MÉXICO

Página: 20-1 Sección: Met Fecha: 16 JUL 2019

Encuesta sobre el desempeño de la jefa de Gobierno

En términos generales, ¿aprueba o reprueba el trabajo que está haciendo Claudia Sheinbaum como jefa de Gobierno de la Ciudad de México?

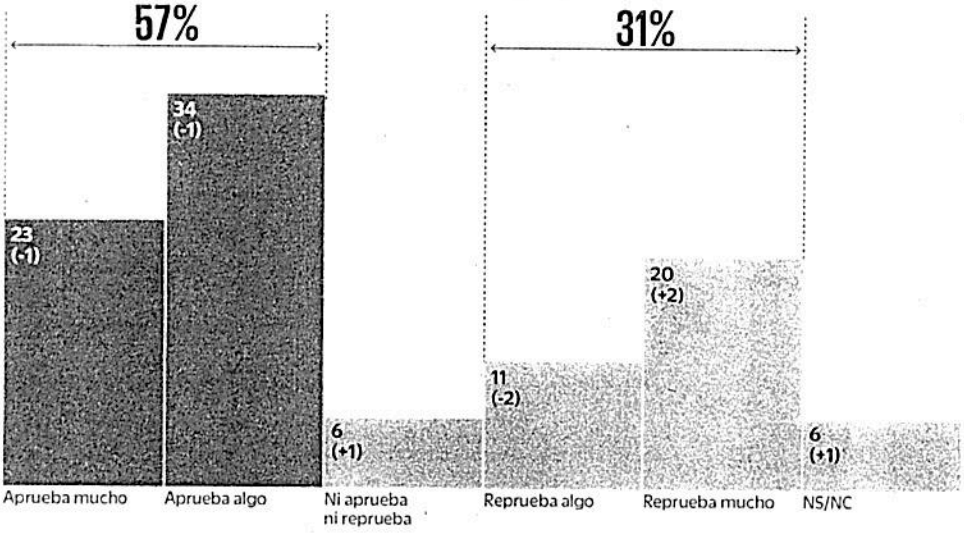

Entre paréntesis la diferencia con respecto a mayo

Piense en los principales problemas de la Ciudad de México. En su opinión, ¿esos problemas han sido provocados por el gobierno de Sheinbaum o por los gobiernos anteriores?

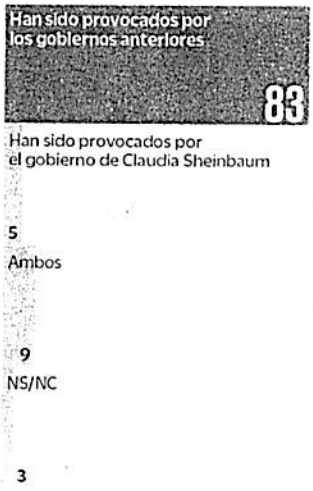

Aprobación de Claudia Sheinbaum por región

	Oriente (33%)	Poniente (18%)	Norte (29%)	Sur (20%)
Aprueba mucho/algo	62	50	55	55
Ni aprueba ni reprueba	6	6	7	5
Reprueba mucho/algo	24	37	35	34
NS/NC	8	7	3	6

Después de los primeros meses del gobierno de Claudia Sheinbaum, ¿se siente optimista o pesimista sobre el futuro de la Ciudad?



Entre paréntesis la diferencia con respecto a mayo

En su opinión, ¿la Ciudad de México está mejor o peor desde que Claudia Sheinbaum es jefa de Gobierno?

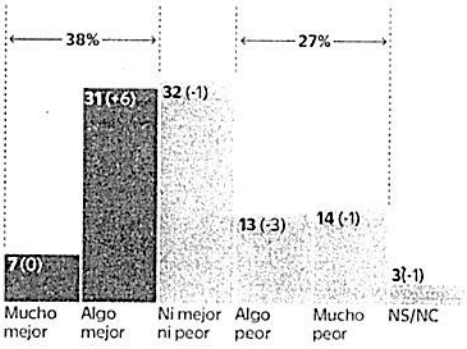

Entre paréntesis la diferencia con respecto a mayo

En lo personal, ¿usted y su familia están mejor o peor desde que Claudia Sheinbaum es jefa de Gobierno?



Entre paréntesis la diferencia respecto a mayo

En su opinión, la Ciudad de México es una ciudad...

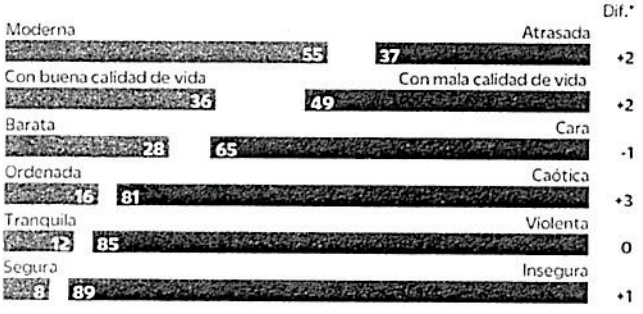

No se muestra % de "Ninguna/Ni una ni otra" y "NS/NC"

De los siguientes problemas, ¿cuál urge más que atienda el gobierno de Claudia Sheinbaum? ¿Y en segundo lugar? ¿Y en tercer lugar?



*Diferencia de total de menciones con respecto a mayo. No se muestra % de "Todos" y "NS/NC"

Le voy a leer una serie de frases que pudieran servir para describir a Claudia Sheinbaum, por favor dígame cuál considera que sirve más para describirla

		Dif.*
Tiene ideas modernas 70	Tiene ideas anticuadas 21	+2
Es tolerante 65	Es autoritaria 25	-3
Es honesta 61	Es corrupta 19	+3
Representa un cambio 60	Representa más de lo mismo 36	+3
Se ve como una mujer con energía 58	Se ve como una mujer cansada 38	0
Generalmente dice la verdad 54	Generalmente no dice la verdad 31	+3
Toma sus propias decisiones 40	Hace lo que le pide López Obrador 46	-3
Tiene mano dura contra la delincuencia 20	Le falta carácter contra la delincuencia 75	+5

No se muestra % de "Ninguna/Ni una ni otra" y "NS/NC". *Diferencia de cualidades positivas con respecto a mayo

Si el día de hoy se hiciera una consulta para decidir si Claudia Sheinbaum debería o no continuar como jefa de Gobierno, ¿usted cómo votaría?

- **Sí debería continuar como jefa de Gobierno: 64 (-2)**
- No debería continuar como jefa de Gobierno: 30 (0)
- NS/NC: 6 (+2)

*Diferencia con respecto a mayo

¿Considera que era necesaria o no la entrada de la Guardia Nacional para combatir la inseguridad en la Ciudad de México?

- **Sí era necesaria: 79**
- No era necesaria: 18
- NS/NC: 3

¿Considera que la Guardia Nacional debe permanecer en la Ciudad de México hasta que los niveles de delincuencia disminuyan o debe quedarse de manera permanente?

- Debe permanecer hasta que los niveles de delincuencia disminuyan: 34
- **Debe quedarse de manera permanente: 61**
- NS/NC: 5

Considera que con la incorporación de la Guardia Nacional la Ciudad de México será...

- **Más segura: 66**
- Igual de segura: 23
- Menos segura: 6
- NS/NC: 5

¿Ha visto miembros de la Guardia Nacional en su colonia?

- Sí ha visto: 12
- **No ha visto: 87**
- NS/NC: 1

Metodología
Población sujeta a estudio: adultos, hombres y mujeres de 18 años y más que residen permanentemente en viviendas particulares en la Ciudad de México. Técnica de recolección de datos: entrevistas personales (cara a cara) en hogares utilizando un cuestionario estructurado aplicado en tablet por encuestadores. Cobertura geográfica: cobertura representativa a nivel Ciudad de México. El marco muestral comprende la información contenida en las siguientes fuentes: listado de secciones electorales del Catálogo de Información Geoelectoral (EDMSLM, INE). Lista Nominal (fecha de corte: abril 2019, INE). Catálogo de manzanas (AC-01R, INE). Cómputos distritales de la elección de diputados federales del 2018 (INE). Planos por sección individual, INE (urbano, mixto y rural). Diseño de la muestra: es polietápico (la unidad última de muestreo es seleccionada en varias etapas). En la primera etapa se seleccionaron 120 secciones electorales con probabilidad proporcional al tamaño. El número de entrevistas en cada estrato se asignó de manera proporcional. En la segunda etapa, se seleccionaron en trabajo de gabinete dos puntos de arranque (manzanas en zonas urbanas o conglomerados de vivienda en zonas rurales) dentro de las secciones a través de un muestreo aleatorio simple y con la cartografía oficial del INE (planos por sección individual). En la tercera etapa, en el operativo de campo se seleccionaron cinco viviendas en cada punto de arranque, mediante un salto sistemático y el método de espiral. En la cuarta etapa se seleccionó al entrevistado dentro del hogar con método de número aleatorio. Tamaño de la muestra: mil 200 entrevistas efectivas. Regiones: oriente (33%) (Iztapalapa, Iztacalco, Tláhuac y Venustiano Carranza); poniente (18%) (Álvaro Obregón, Cuajimalpa, Magdalena Contreras y Benito Juárez); norte (29%) (Azcapotzalco, Cuauhtémoc, Gustavo A. Madero y Miguel Hidalgo); sur (20%) (Coyoacán, Milpa Alta, Tlalpan y Xochimilco). Método de estimación de resultados: los resultados que se presentan son frecuencias ponderadas, cuyo ponderador es el producto de un factor muestral (definido como el inverso de la probabilidad de selección) y un factor de ajuste por desviaciones de sexo, edad, escolaridad, ocupación por estrato de la muestra con respecto a las estadísticas del listado nominal y la encuesta intercensal del INEGI (*iterative proportional fitting/ranking*). Para estimar la precisión de los principales resultados se emplearon los métodos de Conglomerados Últimos y Series de Taylor. Margen de error: cada pregunta tiene su propio margen de error. Considerando un efecto de diseño de 1.3, los márgenes de error máximos de la encuesta son de +/- 3.23 puntos porcentuales al 95% de confianza estadística. Periodo de referencia: del 13 al 17 de julio de 2019.

GOBIERNO DE LA CIUDAD DE MÉXICO

EL HERALDO DE MÉXICO

Página: 1-11 Sección: CDMX Fecha: 10 JUL 2019

AVALAN A SHEINBAUM EN CONFIANZA

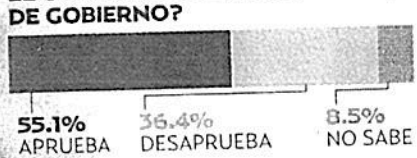

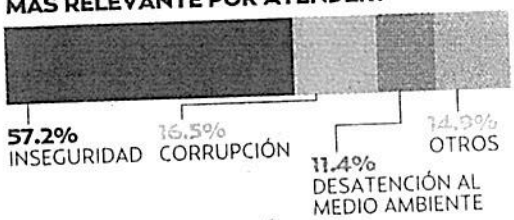

#ENCUESTADEJULIO

CONFÍA 59.3% EN SHEINBAUM

LA JEFA DE GOBIERNO CUENTA CON EL RESPALDO DE LA MAYORÍA DE LOS CAPITALINOS; DESTACAN EL COMBATE CONTRA LA CORRUPCIÓN

11/cdmx

POR MANUEL DURÁN
CDMX@HERALDODEMEXICO.COM.MX

El 59.3 por ciento de la población de la Ciudad de México confía en la administración que encabeza la jefa de Gobierno, Claudia Sheinbaum Pardo, de acuerdo con una encuesta aplicada por la empresa *Caudae Estrategias*.

La aprobación de la mandataria capitalina alcanzó 55.1 por ciento entre los encuestados y solamente 8.5 respondió no saber.

Para los ciudadanos de la capital del país, el principal logro de la mandataria local es el combate a la corrupción (29.9 por ciento).

Le siguen las medidas orientadas a mejorar el medio ambiente (23.7 por ciento).

Los ciudadanos consultados por la encuestadora consideran que el trabajo de Sheinbaum en materia de seguridad es el tercero de los logros conseguidos por su administración (21.8 por ciento).

A continuación están sus acciones en los rubros de Igualdad y equidad de género (14.3 por ciento) y movilidad social (10.3 por ciento). En contraste, se ubica el problema de la inseguridad como la problemática más relevante que el gobierno debe enfrentar (57.2 por ciento).

Detrás está la corrupción (16.5 por ciento) y la desatención al medio ambiente (11.4 por ciento).

Para este domingo, Sheinbaum celebrará un acto masivo para informar sobre los avances de su administración, a 200 días de tomar el cargo.

El acto será en la Plaza de las Tres Culturas en Tlatelolco.

"Ya hicimos uno de 100, ahora va el de 200, antes de septiembre, es un ejercicio de rendición de cuentas", dijo Sheinbaum en días pasados.

Además, el 17 de septiembre entregará el informe oficial de labores por su primer año de gobierno ante el Congreso local.

El 17 de marzo, cuando cumplió los primeros 100 de gobierno, hizo un primer balance

Ahí reportó una disminución, promedio diario, de víctimas por homicidio doloso, de 5.9 a 4.8 por ciento y el robo de vehículo de 44 a 35 por ciento.

"Estamos convencidos que la estrategia es correcta y que vamos a trabajar para presentar más temprano que tarde, los resultados a la ciudadanía. Créanos, estamos trabajando en cuerpo y alma para entregar una ciudad segura", expuso.

9%

SUBIÓ EL SALARIO A POLICÍAS.

150

PILARES EDIFICARÁ EN UN AÑO.

NUEVO BALANCE

1

- Se espera que el domingo ahonde su estrategia de cuadrantes.

2

- También, el mayor alcance de patrullaje en calles de las 16 alcaldías.

CORTE DE CAJA

A CASI 200 DÍAS DE INICIADA SU ADMINISTRACIÓN, LOS CAPITALINOS CALIFICAN A LA JEFA DE GOBIERNO.

¿USTED CONFÍA EN EL GOBIERNO QUE ENCABEZA CLAUDIA SHEINBAUM?

¿CUÁL CONSIDERA QUE ES SU PRINCIPAL LOGRO?

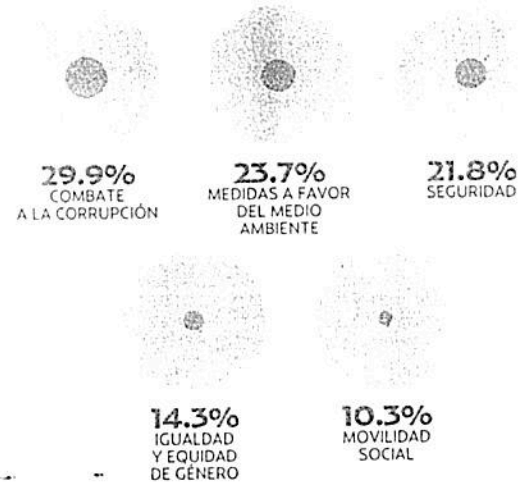

¿CUÁL CONSIDERA SEA LA PROBLEMÁTICA MÁS RELEVANTE POR ATENDER?

¿USTED APRUEBA O DESAPRUEBA EL GOBIERNO DE LA JEFA DE GOBIERNO?

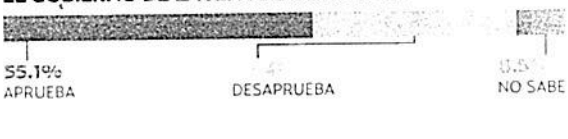

Metodología

Población objetivo: Ciudadanos de 18 años en adelante con línea telefónica residencial que viven en la CDMX. **Marco muestral:** Líneas de teléfonos residenciales de la Ciudad de México. **Método de recolección de datos:** Entrevistas telefónicas realizadas mediante un sistema digital automatizado. **Diseño de la muestra:** Muestreo probabilístico con selección aleatoria de números telefónicos donde se incluyan a todas las alcaldías de la CDMX. **Tamaño de la muestra:** mil 982 entrevistas distribuidas en la CDMX con un grado de confianza de 95% y margen de error de +/-5%. **Fecha de aplicación:** 13 y 14 de julio de 2019.

GOBIERNO DE LA CIUDAD DE MÉXICO

EL ECONOMISTA
Información inteligente

Página: 1-49 Sección: _____ Fecha: 19 JUL 2019

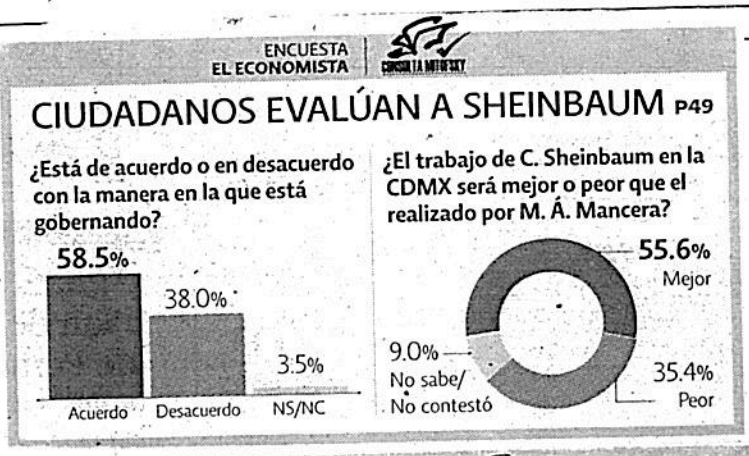

ENCUESTA
EL ECONOMISTA
CONSULTA MITOFSKY

49

APROBACIÓN DE LA JEFA DE GOBIERNO Y ALCALDES, POR ARRIBA DE 50%

Exigen seguridad a Sheinbaum

Marisol Velázquez
EL ECONOMISTA

Los principales retos de la administración de Claudia Sheinbaum son combatir la delincuencia y generar empleos, de acuerdo con la encuesta Evaluación de Gobierno en la Ciudad México, de Consulta Mifotsky para El Economista.

A casi 200 días de la administración encabezada por Sheinbaum Pardo, la medición refleja que 44.9% de los participantes consideró a la delincuencia el problema principal en la capital del país; y en ese sentido, 32.3% de los encuestados señaló que el combate a este flagelo debe ser el logro más importante de la mandataria capitalina durante su sexenio.

Mientras que 58.5% manifestó que está de acuerdo con la administración de Sheinbaum y 52.1% se mostró a favor de cómo están gobernando los 16 alcaldes en la capital.

Por otra parte, 53% declaró que si se sometiera a consulta pública la continuación de su mandato estaría de acuerdo, mientras que 32.1% opinó lo contrario.

ACUERDO CON LAS DISTINTAS AUTORIDADES

¿Está de acuerdo o en desacuerdo con la manera en que está gobernando? (%)

Jefa de Gobierno
CLAUDIA SHEINBAUM PARDO

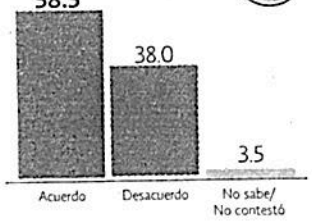

Alcaldes de la Ciudad de México
PROMEDIO

Comparación de gobiernos

¿Considera que el trabajo de Claudia Sheinbaum en la Ciudad de México será mejor o peor que el realizado por Miguel Ángel Mancera? (%)

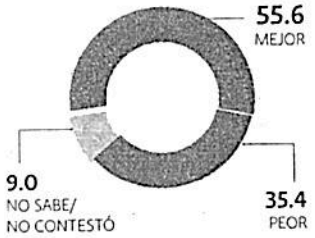

Voto de confianza en la Ciudad de México

Si al día de hoy hubiese una consulta pública para que los ciudadanos decidieran si Claudia Sheinbaum continúa o no continúa al frente del Gobierno de la Ciudad de México, ¿votaría por que continuara o por que no continuara? (%)



Problemática en la Ciudad de México

Principal problema de la CDMX (%)



Servicios públicos

Principal servicio público que debe mejorarse en su colonia o localidad: (%)



Las acciones deseadas por hacer

¿Qué es lo más importante que debe lograr la Jefa de Gobierno Claudia Sheinbaum en los 6 años que esté al frente del gobierno de la Ciudad de México? (%)



Claudia Sheinbaum como jefa de Gobierno

CREDIBILIDAD CUANDO ANUNCIA ALGUNA MEDIDA (%)



CUMPLIRÁ CON LAS PROMESAS HECHAS DURANTE LA CAMPAÑA (%)

Nota metodológica: La encuesta se realizó del 13 al 14 de julio del 2019 a 1,000 ciudadanos residentes en la Ciudad de México con credencial para votar, en viviendas.

GOBIERNO DE LA CIUDAD DE MÉXICO

EL UNIVERSAL
EL GRAN DIARIO DE MÉXICO

Página: 19 Sección: METR Fecha: 18 JUL 2019

Microsismos, por fallas geológicas, aseguran expertos

- CDMX se encuentra en una franja volcánica: Sismológico
- Gobierno invertirá en 20 centros de monitoreo

EDUARDO HERNÁNDEZ
—metropoli@eluniversal.com.mx

Los 16 microsismos que se han registrado en la Ciudad de México en los últimos días son consecuencia de las fallas geológicas que existen a lo largo de la Faja Volcánica Mexicana, donde se encuentran las alcaldías Álvaro Obregón y Miguel Hidalgo, informó la jefa de Gobierno de la Ciudad de México, Claudia Sheinbaum Pardo.

"Estos microsismos, particularmente con epicentro entre Álvaro Obregón y Miguel Hidalgo, han ocurrido previamente en la Ciudad. Se debe a fallas geológicas activas que existen en esta franja volcánica que está entre Veracruz y Jalisco y en las que vive la capital", comentó la mandataria local.

Sheinbaum encabezó ayer una reunión con especialistas del Servicio Sismológico Nacional (SSN), la Comisión Nacional de Protección Civil y académicos de la UNAM e IPN para analizar el tema.

El investigador del Instituto de Geofísica y responsable de la Red Sísmica del Valle de México, Luis Quintanar Robles, dijo que es normal que se registren sismos en tan corto tiempo, fenómeno denominado como enjambre o secuencia sísmica, que ya se ha documentado en la capital.

Por su parte Gerardo Suárez, investigador del Instituto de Geofísica en el departamento de Sismología, expuso que no se pueden predecir los sismos ni se tienen que hacer afirmaciones temerarias de que es el presagio de un sismo más grande; no obstante, los habitantes tienen que aceptar que viven en una zona geológicamente activa.

El responsable del área de análisis del Servicio Sismológico Nacional, Víctor Hugo Espíndola Castro, comentó que en el organismo están revisando constantemente las señales sísmicas, por lo que cuando se dice que esta actividad está asociada a las fallas no es un capricho o una simple idea.

"Se da esta información debido al comportamiento que tienen ese tipo de fallas y cómo nosotros lo analizamos en las señales sísmicas", refirió el experto.

Reforzamiento. Desde el 12 de julio la Ciudad de México ha sido el epicentro de 16 microsismos, por lo que la jefa de Gobierno, Claudia Sheinbaum Pardo, dijo que se incrementarán las labores de prevención e invertirán en más centros de monitoreo en la zona poniente.

"Las labores preventivas son en varios niveles: uno es lo que hace el Instituto de Seguridad de las Construcciones junto con el Comité Asesor de Normas. Recientemente publicamos un cambio en el reglamento de construcción que tiene que ver con las medidas preventivas, es decir, las nuevas obras tienen que hacerse de tal manera que eviten o disminuyan los riesgos, este es el primer punto", explicó la mandataria local.

Sheinbaum Pardo dijo que se está trabajando en las escuelas públicas de la Ciudad de México, junto con la Secretaría de Educación Pública, en la medición de las estructuras y a partir del próximo mes se realizará en instituciones privadas.

Asimismo, indicó que diseñan un programa intensivo de capacitación a los funcionarios del Gobierno para que sepan qué hacer en

caso de un sismo, así como con vecinos de diferentes colonias.

Sobre la instrumentación especializada en la medición, la jefa de Gobierno comentó que son necesarias al menos 20 estaciones adicionales para identificar los sismos en el poniente de la Ciudad de México, en los que se debe incluir acelerógrafos y sismógrafo, por lo que su costo será de 500 mil pesos cada uno. Por el momento, el Cenapred, en coordinación con la Secretaría de Gestión Integral de Riesgos y el Servicio Sismológico Nacional, instalará dos acelerógrafos y un sismógrafo en la zona poniente de la capital para complementar la instrumentación que ya tiene el Instituto de Ingeniería y ayudará en la identificación de sismos. ●

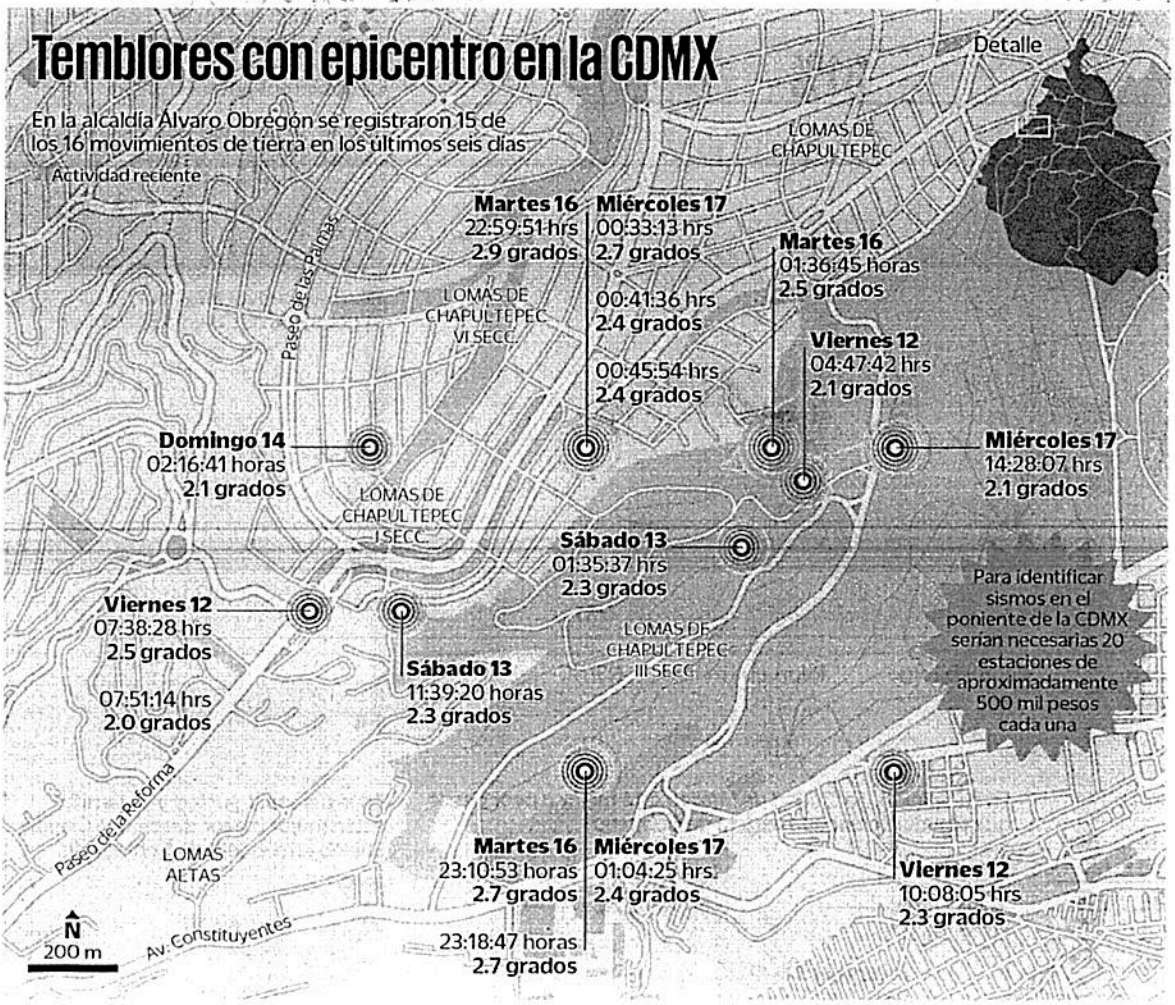

NOTA: Datos del 12 al 17 de julio. Fuente: Servicio Sismológico Nacional

GOBIERNO DE LA CIUDAD DE MÉXICO

La Jornada

Página: 2/0 Sección: CDMX Fecha: 19 JUL 2019

Posible reactivación de fallas geológicas

"Microsismos en la CDMX, nada nuevo"

40

● Descartan expertos que se deban a obras de la línea 12 del Metro o explotación acuífera

ARTURO SÁNCHEZ, GUSTAVO CASTILLO Y BERTHA T. RAMÍREZ / P 33

Reactivación de fallas geológicas, causa de microsismos: SSN

33 CdR

El Servicio Sismológico Nacional (SSN) y la Coordinación Nacional de Protección Civil (CNPC) coincidieron en que una de las causas que podría haber detonado la reciente actividad sísmica en la cuenca de la Ciudad de México es la reactivación de antiguas fallas, aunque no descartan la posibilidad de que tensiones en el subsuelo causadas por hundimientos hayan tenido un impacto que, aunque no los origina, sí puede ser un factor que los dispare.

Luego de los ocho sismos con epicentro en la Ciudad de México entre el 12 y el 16 de julio con magnitudes de 2 y 2.5, el SSN, perteneciente a la Universidad Nacional Autónoma de México, sostuvo que la actividad originada en la zona es poco numerosa y de baja intensidad.

Estos fenómenos no son nuevos. En 2018, por ejemplo, se contabilizaron 18 con epicentro en Álvaro Obregón y en Miguel Hidalgo.

La CNPC, dependiente de la Secretaría de Seguridad y Portección Ciudadana (SSPC), señaló que los movimientos son derivados de la "compleja geología y tectónica existente". Por ello, no es de extrañarse la ocurrencia de sismos de baja intensidad, agregó el SSN.

Otra de las hipótesis que analiza el SSN es que los grandes sismos generados en la costa pudieran dar lugar a condiciones de desequilibrio y desencadenar sismos locales.

Al respecto, en conferencia de prensa, acompañados de la jefa de Gobierno, Claudia Sheinbaum, expertos en geología aclararon que los microsismos se deben a la activación de fallas geológicas y no a la construcción de la línea 12 del Metro o por la extracción del acuífero. Gerardo Suárez, del Instituto de Geofísica de la UNAM, explicó que los microsismos se han registrado a profundidades de tres kilómetros bajo la superficie de la ciudad, mientras el punto más profundo de la línea 12 está a 40 metros.

Por separado, Luis Quintanar, investigador del Departamento de Sismología del Instituto de Geofísica de la UNAM, informó que hasta el momento han ocurrido 16 microsismos en la ciudad. El primero se registró el 12 de julio y el mayor de ellos el 16, con magnitud preliminar de tres.

De acuerdo con el científico, los recientes microsismos pueden estar asociados a la reactivación de una cadena de fallas existentes en diferentes puntos de la ciudad, en particular en la zona poniente.

Recordó que en la Ciudad de México "se presenta constantemente sismicidad aislada de magnitud baja que no sobrepasa 3.5".

Precisó que "lo que no es tan común es que está sismicidad se presente en forma de enjambre o secuencia, cómo la que hemos tenido; sin embargo, no es una cosa extraordinaria, pues ya se ha presentado en otras épocas", como en 1980, cuando hubo una secuencia de 11 sismos en el poniente de la capital, similar a la ocurrida en esta ocasión.

A. Sánchez, G. Castillo, B.T. Ramírez y S. Hernández

GOBIERNO DE LA CIUDAD DE MÉXICO

MILENIO

Página: 12 Sección: CD Fecha: 10 JUL 2019

Ni extracción de agua ni Línea 12 originan sismos

CdMx. "Son fallas geológicas activas": Sheinbaum; epicentros fueron en la Miguel Hidalgo, no en Álvaro Obregón, precisan

JORGE ALMAZÁN Y ADYR CORRAL
CIUDAD DE MÉXICO 18 · CD

La jefa de Gobierno de Ciudad de México, Claudia Sheinbaum, dijo que los microsismos registrados en los últimos días al poniente de la capital, con epicentro en Álvaro Obregón y en menor medida Miguel Hidalgo, no son por las obras de ampliación de la Línea 12 del Metro ni la extracción de agua de acuíferos.

Sin embargo, José Piña, titular de Protección Civil en Álvaro Obregón, precisó que el epicentro de los movimientos fue en Miguel Hidalgo.

"Estos microsismos han ocurrido anteriormente en la ciudad, lo que no significa que no se hará algo, pero es importante aclarar que no se deben a la obra de la Línea 12, al incremento de construcciones en la ciudad que ocurrió en años previos, ni a la extracción del agua del acuífero, sino a fallas geológicas", dijo Sheinbaum.

Señaló que existe una franja volcánica entre Veracruz, Jalisco y la capital del país que es parte de ella; "son fallas geológicas activas que tiene la ciudad, que no son recientes, se conocían y estudiaban desde hace tiempo por científicos del Valle de México".

Respecto a la posible suspensión de las obras del Metro, Sheinbaum apuntó que detenerlas cuando no tiene nada que ver con los microsismos es peor que mantenerlas y lo tenemos que explicar a la población. Por ello, desde hoy, "y cuantas veces sea necesario", habrá reuniones con los vecinos de las zonas para explicarles qué es lo que pasa en realidad.

Especificó que se debe enfrentar esta situación e incrementar las labores de prevención.

Agregó que aumentará la instru-

mentación en coordinación con el gobierno federal, tal como se lo han pedido en la zona poniente.

"La ciudad tiene mucha instrumentación, pero para mayor conocimiento en esa zona poniente creemos que con una más a cargo de las instituciones científicas a partir de las secretarías de Educación, Ciencia, Tecnología e Innovación y la de Protección Civil, tendremos el apoyo para tener mucho más conocimiento de qué es lo que está ocurriendo esta zona", dijo Sheinbaum.

"La zona poniente históricamente fue de minas e inclusive se están haciendo labores con la alcaldía Miguel Hidalgo para cerrar algunas que aún existen, por lo que se seguirá con el procedimiento preventivo y la revisión, vecino por vecino, como se ha hecho desde que somos gobierno".

Señaló que ante un sismo en cualquier zona, debemos prepararnos para que las construcciones sean mejores, no nuevas, sino reforzar las existentes y la información a la población".

En tanto, Gerardo Suárez, investigador del Instituto de Geofísica en el Departamento de Sismología, reforzó la afirmación de la jefa de Gobierno respecto a que las obras del Metro o la explotación del acuífero no tienen nada que ver con los microsismos.

"Estos sismos de magnitud relativamente pequeña ocurren a profundidades de dos a tres kilómetros, muy por debajo de donde se realizan las obras civiles o se extrae agua; realmente no hay visibles relaciones con los movimientos telúricos".

Asimismo, Juan Manuel Mayoral, investigador del Instituto de Ingeniería de la UNAM, señaló que no es conveniente detener la obra de la ampliación de la Línea 12, porque el proceso de construcción obliga a colocar lo que se llama "recubrimiento secundario" en ciertos tramos, y de no hacerlo ponen en riesgo la seguridad de la edificación y hasta de los inmuebles de la zona.

"Tenemos que continuar con el procedimiento constructivo para que al menos tengamos colocado el recubrimiento secundario de los tramos que tenemos abierto".

Además, el titular de Obras de CdMx, Jesús Esteva, refirió que las obras tienen sus excavaciones más profundas a 40 metros, "es decir, que con los tres kilómetros que se tiene detectado el movimiento, no corresponden en nada".

Estudio a detalle

En Ciudad de México se instalarán 20 estaciones sismológicas, en diferentes puntos para medir los movimientos telúricos con mayor precisión y estudiar el fenómeno a detalle, luego de que en los últimos días se registraran temblores atípicos.

Así lo confirmaron autoridades de la alcaldía Álvaro Obregón

Y ADEMÁS

Monitoreo permanente

A partir de los 16 sismos que se presentaron los días 12, 13, 14, 16 y 17 pasados, el coordinador nacional de Protección Civil, David León Romero, afirmó que el Servicio Sismológico Nacional y la dependencia a su cargo permanecen en monitoreo, análisis y alertamiento permanente.

No siempre hay réplicas

Cuando el sismo es de magnitud considerable, las rocas que se encuentran cerca de la zona de ruptura se reacomodan y ocasionan una serie de temblores en la zona. Sin embargo, aquellos movimientos que tienen su epicentro en la zona geográfica que comprende la Cuenca de México, por su tamaño mismo, no siempre presentan réplicas.

que participaron en la reunión extraordinaria convocada ayer por la jefa de Gobierno, Claudia Sheinbaum, luego de registrarse 16 microsismos desde el pasado 12 de julio.

En la reunión también participaron expertos de la Universidad Nacional Autónoma de México, del Instituto Politécnico Nacional, del Centro Nacional para Prevención de Desastres y del Servicio Sismológico Nacional, entre otros, incluyendo a la representación de la alcaldía Miguel Hidalgo.

Tras la reunión, en la alcaldía Álvaro Obregón se instaló uno de los 20 sismógrafos que, de acuerdo con José Piña, titular de Protección Civil en la demarcación, serán distribuidos prioritariamente en la zona poniente de la cuenca del Valle de México.

Las obras del Metro o la explotación del acuífero no tienen que que ver con microsismos, asegura investigador

Se instalarán 20 estaciones sismológicas en diferentes puntos de la ciudad para medir con precisión los movimientos

También en la Miguel Hidalgo se instaló otra estación sismológica en el Faro del Saber "Carmen Serdán", ubicado en la colonia América, confirmaron autoridades a MILENIO.

Piña explicó que en la reunión se precisó que los microsismos de los últimos seis días no tuvieron como epicentro Álvaro Obregón, como se había informado, sino en Miguel Hidalgo, específicamente en los límites entre ambas alcaldías, en secciones del Bosque de Chapultepec y colonias como Lomas de Chapultepec y Lomas de Virreyes.

En tanto, de acuerdo con el coordinador nacional de Protección Civil, David León, y el SSN los movimientos telúricos son derivados de la compleja geología existente en el Valle de México.

Entre las probables causas de los sismos se tienen la reactivación de antiguas fallas, tensiones en el subsuelo causado por hundimiento, así como la generación de desequilibrios causados por grandes temblores generados en la costa. ■

Con información de:
Verónica Díaz

Movimientos telúricos

El Sismológico Nacional ha registrado **16 casos con intensidad de entre 2.1 y 3.0.** Todos con epicentro en la alcaldía Miguel Hidalgo.

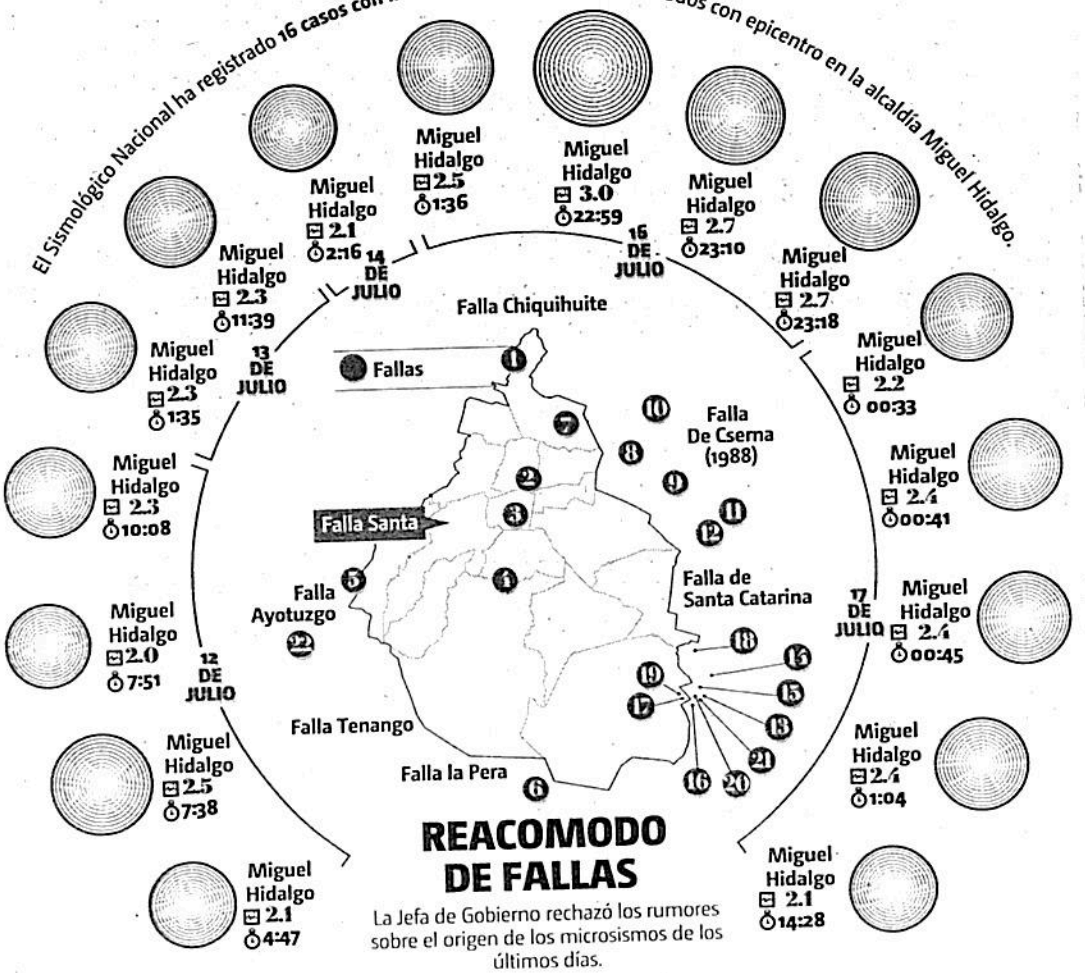

REACOMODO DE FALLAS

La Jefa de Gobierno rechazó los rumores sobre el origen de los microsismos de los últimos días.

· FUENTE: UNAM, MILENIO · INFORMACIÓN: DIEGO CASTILLO SANTOYO

GOBIERNO DE LA CIUDAD DE MÉXICO

LA CRÓNICA DE HOY

Página: 12 Sección: CD Fecha: 10 JUL 2019

Fallas geológicas activas, causantes de microsismos

[Mariana Martell]

El Gobierno de la Ciudad de México informó que los sismos de baja intensidad registrados en los últimos días en la capital del país y que han tenido como epicentro la zona poniente, no tienen ninguna relación con las obras de ampliación de la Línea 12 del Sistema de Transporte Colectivo (STC), ni con la extracción de agua.

Ayer la jefa de gobierno, Claudia Sheinbaum, se reunió con académicos de la Universidad Nacional Autónoma de México (UNAM) y del Instituto Politécnico Nacional (IPN), así como con autoridades del Sismológico Nacional y de la Coordinación Nacional de Protección Civil, para establecer las causas.

Al salir de la reunión indicó que estos movimientos telúricos son producto de las fallas geológicas que atraviesan el Valle de México.

En conferencia de prensa mencionó que, si bien desde hace años se conoce de ellas, debido al incremento de la sismicidad se colocarán al menos diez sismógrafos y acelerógrafos en este perímetro para ampliar el radio de monitoreo.

Reunión con académicos de la UNAM, del IPN y autoridades del Sismológico nacional.

"Nos han solicitado, y es muy importante y lo vamos a hacer junto con el gobierno federal, hay que aumentar la instrumentación en la zona poniente de la ciudad, la ciudad tiene mucha instrumentación debido a que es una zona sísmica, pero para tener un mayor conocimiento de qué ocurre en esta zona poniente tenemos que tener mayor instrumentación a cargo de las instituciones científicas", aseguró la Jefa de Gobierno.

Por su parte, y tras asegurar que toda la ciudad está propensa a tener actividad sísmica, el investigador del Instituto de Geofísica de la UNAM, Gerardo Suárez, comentó que al momento de los 15 temblores de baja intensidad que se han presentado con epicentro en las alcaldías Miguel Hidalgo y Álvaro Obregón, la más fuerte ha sido de magnitud 3.

"...hoy día los estamos viendo aquí porque son estas pequeñas fallas que se han activado, pero no es el único sitio en donde hemos observado sismicidad en el pasado en la Ciudad de México", explicó Suárez.

De acuerdo con el Sismológico Nacional, todos los días tiembla en la Ciudad de México, pero los movimientos son de tan baja intensidad que son prácticamente imperceptibles para la población.

❖ La Jefa de Gobierno e investigadores niegan que obras de ampliación de la Línea 12 o la extracción de agua tengan que ver con los 15 temblores de baja densidad que se han registrado en la capital del país

GOBIERNO DE LA CIUDAD DE MÉXICO

EXCELSIOR
www.excelsior.com.mx

Página: 25 Sección: COM Fecha: 16 JUL 2019

Foto: Héctor López

La jefa de Gobierno, Claudia Sheinbaum, se reunió con alcaldes y expertos en geofísica para analizar la actividad sísmica en la urbe.

INSTALARÁN MÁS SISMÓGRAFOS

Descarta alarma por *microsismos*

La jefa de Gobierno, Claudia Sheinbaum, dijo que son ocasionados por fallas geológicas

POR WENDY ROA
wendy.roa@gimm.com.mx

Los sismos de baja intensidad registrados los últimos días en la capital del país y que han tenido como epicentro la zona poniente son producto de las fallas geológicas que atraviesan el Valle de México y no deben generar alarma.

Así lo aseguró la jefa de Gobierno, Claudia Sheinbaum, quien, tras reunirse con académicos de la Universidad Nacional Autónoma de México (UNAM) y del Instituto Politécnico Nacional (IPN), así como con autoridades del Sismológico Nacional y de la Coordinación Nacional de Protección Civil, explicó que se colocarán al menos 10 sismógrafos y acelerógrafos en este perímetro para ampliar el radio de monitoreo.

> Al gobierno nos corresponde generar la información para que todos estemos preparados y a la ciudadanía también tomar sus precauciones."
>
> **CLAUDIA SHEINBAUM**
> JEFA DE GOBIERNO

"La ciudad tiene mucha instrumentación debido a que es una zona sísmica, pero para tener un mayor conocimiento de que ocurre en la zona poniente tenemos que tener mayor instrumentación a cargo de las instituciones científica", expresó la mandataria.

De acuerdo con el Sismológico Nacional todos los días tiembla en la capital pero los movimientos son de tan baja intensidad que son casi imperceptibles.

"No es un tema de alarmarnos, sino de contribuir todos para tener un mayor conocimiento y saber qué hacer. Al gobierno nos corresponde generar la información para que todos estemos preparados y a la ciudadanía tomar sus precauciones", puntualizó.

Aclaró que los microsismos no tienen relación con las obras de ampliación de la Línea 12 del Metro ni con la extracción de agua.

Gerardo Suárez, investigador del Instituto de Geofísica UNAM, comentó que de los 15 temblores de baja intensidad que se han presentado con epicentro en las alcaldías Miguel Hidalgo y Álvaro Obregón, el más fuerte ha sido de magnitud 3.

EXPERTO: ACTIVIDAD, HABITUAL

La reciente y constante actividad microsísmica en la Ciudad de México "no es algo extraordinario", afirmó el jefe del departamento de Sismología del Instituto de Geofísica de la UNAM, Víctor Manuel Cruz Atienza.

En entrevista con Pascal Beltrán del Río para **Imagen Radio**, Cruz Atienza explicó que "son rupturas que ocurren en fallas geológicas que están por debajo de la Cuenca de la Ciudad de México, asociadas a un régimen distensivo, es decir, esfuerzos tensionales en la franja volcánica mexicana, donde se encuentra la cuenca.

"No es algo extraordinario, ha habido muchos eventos de esta naturaleza en el pasado", afirmó.

El investigador rechazó, en principio, que estos pequeños movimientos telúricos tengan que ver con la extracción de agua que se ha realizado en la capital del país y dijo que para descartar completamente la posibilidad deben hacerse estudios.

— *De la Redacción*

GOBIERNO DE LA CIUDAD DE MÉXICO

El Sol de México

Página: 20 Sección: MET Fecha: 18 JUL 2019

EXPERTOS DESPEJAN DUDAS

Microsismos no dañan las estructuras

ISRAEL ZAMARRÓN 29 oct

Rechazaron que sean provocados por la extracción de agua y atribuyeron el origen a una falla geológica

Derivado del enjambre de sismos de baja intensidad, nombre que se le da a la serie de temblores ocurridos en un periodo corto de tiempo, el gobierno de la Ciudad de México instaló un Consejo Asesor en la materia conformado por expertos de la UNAM, investigadores, autoridades federales y locales.

Fue en el Salón Murales del Antiguo Palacio del Ayuntamiento donde por más de una hora y media, los expertos analizaron las posibles causas de los 16 sismos de baja magnitud ocurridos entre el 12 y el 17 de julio en la zona poniente de la capital, entre Álvaro Obregón y Miguel Hidalgo.

El investigador del Instituto de Geofísica en el Departamento de Sismología de la UNAM, Gerardo Suárez, descartó que el origen de estos microsismos sean las obras de la Línea 12 del Metro, la extracción de agua de los mantos acuíferos o la construcción de grandes desarrollos inmobiliarios en la zona.

CLAUDIA SHEINBAUM
JEFA DE GOBIERNO

"No tiene que ver esta situación de los movimientos con la obra de la Línea 12"

LUIS QUINTANAR
RED SÍSMICA DEL VALLE DE MÉXICO

"Esto es un enjambre sísmico, no es nuevo en la ciudad"

"No hay visiblemente una correlación con estas actividades; hay que considerar que este tipo de sismos, si bien son poco frecuentes, han ocurrido en el pasado, y eso también nos indica que no son las actividades actuales las que los están provocando", dijo, descartando riesgo alguno.

Estos microsismos, abundó, tienen su origen en fallas geológicas activas que están debajo de la ciudad y a lo largo de la Faja Volcánica Mexicana, "esta larga cadena de volcanes que tenemos desde Jalisco hasta Veracruz que ha ocasionado sismos pequeños que no pasan de magnitud 3 o un poco mayores".

Consultado sobre si estos sismos pueden causar daños el coordinador de Ingeniería Sismológica del Instituto de Ingeniería de la UNAM, Jorge Aguirre, que también forma parte del consejo asesor, descartó que estos microsismos tenga la aceleración suficiente como para dañar estructuras.

Asimismo explicó que en caso de que se instalara un sistema de alertamiento para estos sismos de baja intensidad con epicentro en la Ciudad de México, no serviría, ya que daría apenas un segundo de ventaja para reaccionar, lo cual no permi- hacer prácticamente nada.

REFORZARÁN MEDICIÓN

Por su parte la jefa de gobierno, Claudia Sheinbaum, apuntó que es necesario aumentar la instrumentación sismológica en el poniente de la Ciudad de México, por lo cual, en coordinación con el gobierno federal, se instalarán dos acelerógrafos y un sismógrafo, cuyo costo unitario es de 500 mil pesos en promedio.

"Hay que aumentar la instrumentación en la zona poniente de la ciudad. La ciudad tiene mucha instrumentación debido a que es una zona sísmica, pero para tener mayor conocimiento de qué ocurre en esta zona poniente tenemos que tener mayor instrumentación a cargo de las instituciones científicas", dijo.

El director general del Centro Nacional de Prevención de Desastres (Cenapred), Enrique Guevara Ortiz, explicó que con la coordinación de la Secretaría de Gestión Integral de Riesgos y Protección Civil local se colocaron los instrumentos que permitirán complementar a los que ya opera el Instituto de Ingeniería de la UNAM.

Aguirre xplicó que en la capital básicamente se cuenta con dos tipos de aparatos para medir la actividad sísmica y agregó que al sumar equipos se pueden localizar y estudiar a fondo los movimientos y epicentros sísmicos.

El gobierno se reunió con especialistas en sismología para evaluar los recientes hechos/CORTESÍA

16
SISMOS se registraron de 12 de julio hasta las 18:00 horas de ayer

500
MIL PESOS es el costo unitario en promedio de un sismógrafo

22
MICROSISMOS han tenido epicentro en la ciudad en este año

Ayuda en la ciudad

La cobertura de voluntarios registrados por colonia aún tiene espacios en el centro mientras que el sur no reporta registros

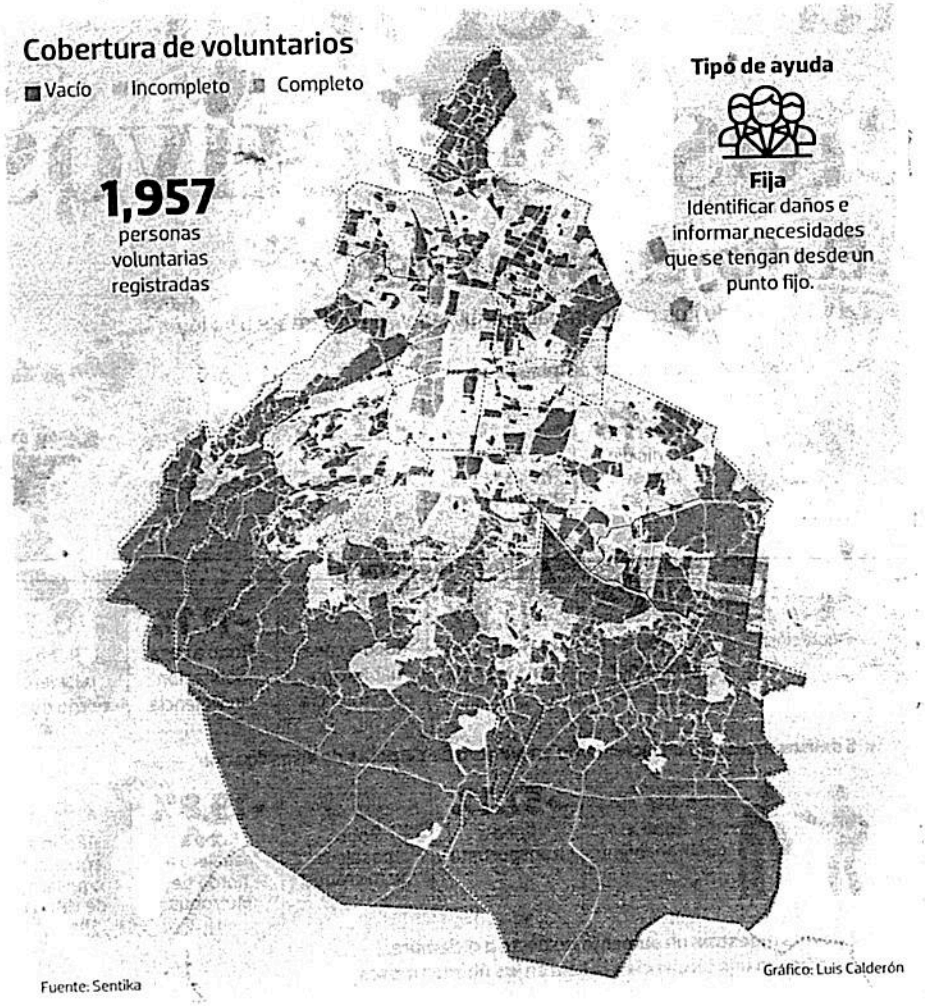

Fuente: Sentika

Gráfico: Luis Calderón

GOBIERNO DE LA CIUDAD DE MÉXICO

LA PRENSA

Página: 1-10 Sección: _____ Fecha: 19 JUL 2019

Fallas geológicas ocasionan 15 microsismos en la CDMX: científicos
Pág. 10

FOTO: ROGELIO TINOCO

FALLAS GEOLÓGICAS OCASIONAN 15 MICRO TEMBLORES

Obras del Metro no causan sismos

HILDA ESCALONA

Tampoco se originan por explotación de acuíferos, conciden expertos y la jefa de gobierno capitalino

10

Científicos, expertos en sismos y la jefa de Gobierno, Claudia Sheinbaum Pardo aclararon que los 15 micro sismos que se han registrados en los últimos cinco días con epicentro en las inmediaciones de las alcaldías Miguel Hidalgo y Álvaro Obregón tienen su origen en fallas geológicas.

Y coincidieron en señalar que no se deben a la explotación del manto acuífero, ni



La gente reacciona según protocolos establecidos en simulacros de sismos, en la Ciudad de México /FOTO: ROGELIO TINOCO

a las nuevas construcciones en el oriente de la Cuidad ni por las obras de ampliación de la Línea 12 del Metro.

Las autoridades aclararon que los micro sismos son producto de una falla geológica activa que se ubica a lo largo de una franja volcánica entre los estados de Jalisco y Veracruz.

También comentaron que los sismos recurrentes ya se han documentado y se les conoce como enjambres o secuencias sísmicas y el más reciente de ellos ocurrió en febrero de 1981 el cual consistió de 11 sismos continuos en la zona de Mixcoac.

"Vivimos en una zona sísmica no es un tema de alarmarnos sino de saber qué hacer para que estemos preparados", afirmó la jefa de Gobierno, Claudia Sheinbaum Pardo.

La mandataria se reunió con científicos de la UNAM y del IPN, así como con especialistas del Servicio Sismológico Nacional y de la Coordinación Nacional de Protección Civil y todos coincidieron en señalar que las fallas geológicas donde se originan los denominados microsismos son parte de la franja volcánica donde se encuentra asentada la Ciudad de México.

Entre el 12 y el 16 de julio se ha registrado en la Ciudad de México una secuencia de 15 sismos de magnitudes entre 2.1 y 3.0

"Informarle a la población que no se debe a la obra de la Línea 12, no se debe al incremento de construcciones en el poniente de la ciudad que ocurrió en años previos, no se debe a la extracción de agua del acuífero en esta zona sino se debe a fallas geológicas que existen en esta franja volcánica que está entre Veracruz y Jalisco y que la Ciudad es parte de ella y que son fallas geológicas activas en las que vive la ciudad", explicó.

La mandataria aclaró que los trabajos en la Línea 12 del metro no se van a suspender, por lo que se informará a los vecinos que el sismo no tiene su origen en dichas obras cuya profundidad máxima alcanza los 40 metros de longitud.

En este sentido pidió a los capitalinos tener calma ante la actividad sísmica con origen en la metrópoli.

La funcionaria anunció que la próxima semana se presentarán diversas medidas de prevención y protección civil, para que la población tenga conocimiento y sepa actuar ante estos fenómenos.

GOBIERNO DE LA CIUDAD DE MÉXICO

La Razón

Página: 14 Sección: Fecha: 19 JUL 2019

En menos de 15 horas se registran 9 eventos en diámetro de 3 km

Niegan científicos que sismos sean provocados por Línea 12

MOVIMIENTOS telúricos ocurren kilómetros por debajo de donde se realiza la ampliación del Metro, señalan; Claudia Sheinbaum, Jefa de Gobierno, anuncia compra de sismógrafo

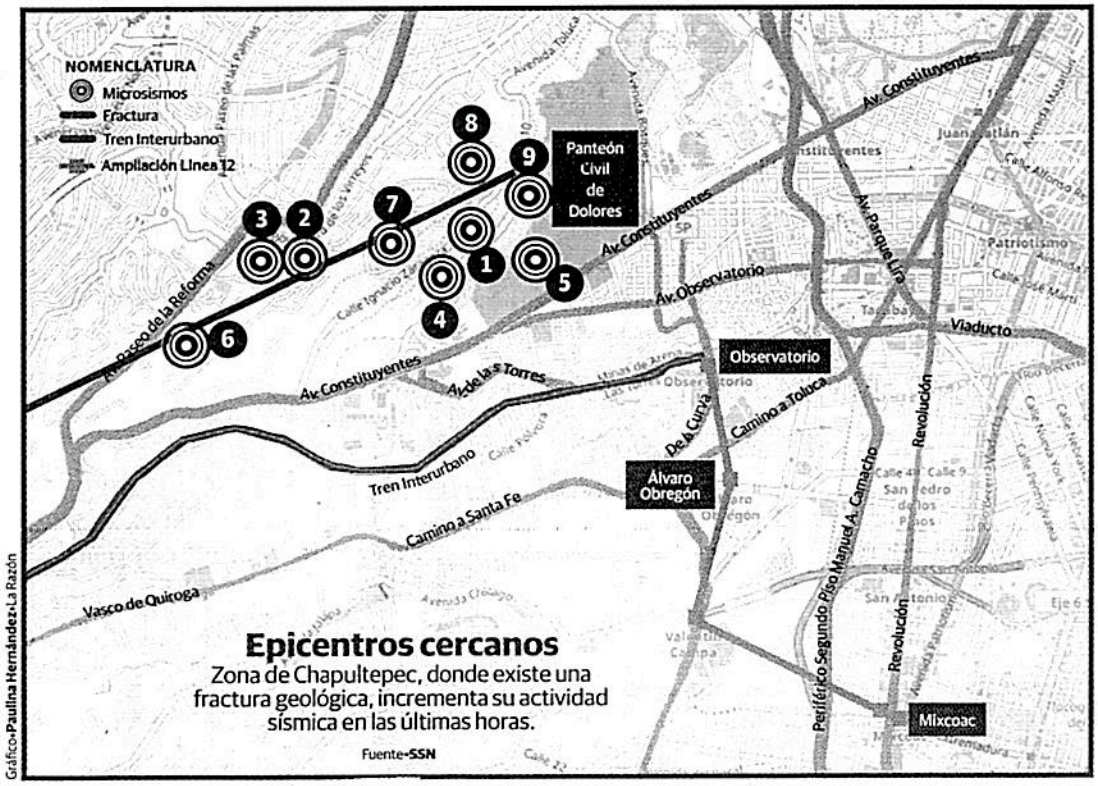

1. **22:59:51** Magnitud 3.0 Profundidad 2 km
2. **23:10:53** Magnitud 2.7 Profundidad 2 km
3. **23:18:47** Magnitud 2.6 Profundidad 1.6 km
4. **00:33:13** Magnitud 2.2 Profundidad 2 km
5. **00:41:36** Magnitud 2.4 Profundidad 2 km
6. **00:45:54** Magnitud 2.4 Profundidad 2 km
7. **01:04:25** Magnitud 2.4 Profundidad 2 km
8. **01:36:45** Magnitud 2.5 Profundidad 3 km
9. **14:28:07** Magnitud 2.1 Profundidad 3 km

• Por Karla Mora
karla.mora@razon.com.mx

14

Los 16 microsismos detectados en la Ciudad de México desde el pasado 12 de julio son producto de fallas geológicas y no están relacionados con la ampliación de la Línea 12 del Metro, la extracción de los mantos acuíferos o la actividad del volcán Popocatépetl, aseguraron científicos.

"Ha habido algunos rumores en que estos sismos se deben a la explotación de los acuíferos en el Valle de México, se ha dicho que se deben a la construcción de la Línea 12, a la proliferación de edificaciones en la zona; en fin, una serie de razones y yo creo que es importante dejar claro que este no es el caso", explicó Gerardo Suárez, investigador del Instituto de Geofísica de la UNAM, tras reunirse con la Jefa de Gobierno, Claudia Sheinbaum.

el tip

De acuerdo con el Informe de Exploración Geotécnica de la ampliación del Metro, la obra se ubica en una zona constituida por "suelos cohesivos friccionantes de origen volcánico".

El especialista añadió que los movimientos de magnitud pequeña ocurren a una profundidad de entre tres y cuatro kilómetros, muy por debajo de dónde se realizan obras o extracción de agua, por lo que "no hay visiblemente una correlación con esta actividad".

Recordó que los sismos no pueden predecirse y por lo tanto sería equivocado afirmar que van a parar o que son la antesala de un evento más grande.

"Simplemente son el reflejo de fallas geológicas, fallas activas que están por debajo de la ciudad, pero no sólo por debajo de la ciudad, sino que están a lo largo de todo lo que llamamos la 'Faja Volcánica Mexicana' (...). Esta larga cadena de volcanes que tenemos desde Jalisco hasta Veracruz tiene varias fallas geológicas que han ocasionado sismos, sismos pequeños como estos que no pasan de magnitud 3", puntualizó.

Por su parte, Sheinbaum Pardo detalló que de 2010 a 2019 se han registrado 243 movimientos telúricos de ese tipo en la capital.

"Estos microsismos que se han registrado en el poniente de la ciudad, particularmente con epicentro en este límite entre Álvaro Obregón y Miguel Hidalgo, es algo que ha ocurrido previamente en la ciudad, pero eso no significa que como ha ocurrido antes no vamos a hacer nada", comentó.

Por ello, informó que la administración local instalará un sismógrafo y dos acelerógrafos para la detección de movimientos, cada uno con un costo aproximado de 500 mil pesos. Asimismo, lanzó un llamado a la población para que se mantenga tranquila y anunció que promoverá acciones de prevención mediante campañas informativas, principalmente al poniente de la capital, donde se percibieron los movimientos con mayor intensidad.

En su oportunidad, el secretario de Obras y Servicios capitalino (Sobse), Jesús Esteva, mencionó que las obras para la Línea 12 se realizan a un máximo de 40 metros de profundidad en la zona más cercana a la actual terminal Mixcoac y que entre más se acerca a Observatorio es más cercano a la superficie.

Por ello rechazó que la ampliación del Metro se detenga, además de que explicó que actualmente se realiza el recubrimiento secundario de la obra, un procedimiento de la construcción que si no se concluye podría dañar las viviendas.

Víctor Hugo Espíndola, responsable de análisis del Servicio Meteorológico Nacional, indicó que históricamente la capital mexicana tiene actividad sísmica y "cuando decimos que está asociada a las fallas no es un capricho o una idea".

Mientras que el investigador del Instituto de Geofísica y responsable de la Red Sísmica del Valle de México, Luis Quintanar Robles, expresó que el fenómeno conocido como enjambre sísmico, no es nuevo, pues el más reciente del que se tiene conocimiento fue en febrero de 1981, con 11 sismos en Mixcoac.

Entre las 22:59 horas del martes y las 14:28 horas de ayer se registraron 11 movimientos telúricos en un diámetro de alrededor de tres kilómetros, en una zona delimitada al norte por Paseo de la Reforma, al sur por Avenida Constituyentes, al oeste por el cruce de ambas vialidades y al este por Avenida Bosques.

De acuerdo con el Atlas de Riesgo de la Ciudad de México, una fractura geológica cruza la Tercera Sección del Bosque de Chapultepec, donde ocurrieron los eventos sísmicos.

"ESTOS MICROSISMOS que se han registrado en el poniente de la ciudad (...) es algo que ha ocurrido previamente en la ciudad"

Claudia Sheinbaum
Jefa de Gobierno

"SE HA DICHO que se deben a la construcción de la Línea 12, a la proliferación de edificaciones en la zona (...) y yo creo que es importante dejar claro que no es el caso"

Gerardo Suárez Reynoso
Investigador de la UNAM

11
Colonias cruza la ampliación del Metro



eldato
Vecinos de Álvaro Obregón y Miguel Hidalgo bloquearon Constituyentes en la madrugada contra la ampliación de la L12.

Foto: Cuartoscuro

GOBIERNO DE LA CIUDAD DE MÉXICO

EL HERALDO DE MÉXICO

Página: 13 Sección: CDMX Fecha: 16 JUL 2019

#ÁLVAROOBREGÓN

ENJAMBRE DE SECUENCIA, EL QUE MUEVE A LA CDMX

Microsismos, por grietas

LAS FALLAS GEOLÓGICAS DE LA FRANJA VOLCÁNICA QUE CRUZA LA CDMX, LA CAUSA: SHEINBAUM

POR CARLOS NAVARRO
CDMX@HERALDODEMEXICO.COM.MX

Ni las obras en la ampliación de la Línea 12 del Metro; ni el incremento de construcciones en la zona poniente; ni la actividad del volcán Popocatépetl, ni la extracción de agua en la Ciudad de México provocaron el "enjambre de secuencia sísmica" o microsismos, que tuvieron su epicentro en la alcaldía Álvaro Obregón.

La jefa de Gobierno, Claudia Sheinbaum, en compañía de especialistas de la Universidad Nacional Autónoma de México (UNAM) en la materia e integrantes de su gabinete, descartó estos factores como causales y sostuvo que los movimientos se debieron a las fallas geológicas que hay en la zona.

"Se debe a fallas geológicas que esta franja volcánica que está en Veracruz y Jalisco, y la ciudad es parte de ella, y son fallas geológicas activas", sostuvo la mandataria capitalina.

Sheinbaum agregó que el gobierno que encabeza buscará mayor instrumentación para dar mayor certeza a la medición de este tipo de fenómenos.

TODOS ATENTOS

- En la reunión estuvieron presentes los alcaldes Layda Sansores (AO) y Víctor Hugo Romo (MH).
- La alcaldía Álvaro Obregón ha atendido a los afectados por las obras de ampliación de la L12 del Metro.

59
SISMOS REGISTRADOS EN LA CDMX DESDE EL 19S.

26
DE ELLOS HAN TENIDO SU EPICENTRO EN A. OBREGÓN.

PREVENCIÓN

> ***"Lo mejor que podemos hacer es prepararnos frente a estas circunstancias".***
>
> CLAUDIA SHEINBAUM
> JEFA DE GOBIERNO

Se requieren sismógrafos y acelerógrafos, que cada uno tendría un costo aproximado de 500 mil pesos.

Los instrumentos se destinarían a 20 estaciones de la zona y se financiarían con recursos de un fondo federal.

Gerardo Suárez Reynoso, investigador del Instituto de Geofísica en el departamento de Sismología, señaló que "cuando decimos que esta actividad no es un capricho, sino es por el comportamiento que tienen este tipo de fallas".

"Como nosotros los analizamos, hay que considerar que este tipo de sismos, si bien son poco frecuentes, han ocurrido en el pasado y eso también nos indica que no son las actividades actuales (construcciones y obras) las que los están provocando", enfatizó.

Por su parte el secretario de Obras y Servicios, Jesús Esteva, explicó que la mayor profundidad en los trabajos de ampliación de la Línea 12 del Metro se llevan a cabo a 40 metros de la superficie, mientras que los epicentros se dieron a dos y tres kilómetros de profundidad.

Desde el viernes a la fecha, el Servicio Sismológico Nacional registró 16 microsismos, entre 1.6 y 4 grados en la escala de Richter, con epicentro en la Ciudad de México, de los cuales 15 ocurrieron en Álvaro Obregón.

FOTO: CUARTOSCURO



SUSTO. Colonos de la alcaldía salieron de sus casas durante el sismo de anteayer.

GOBIERNO DE LA CIUDAD DE MÉXICO

24 HORAS

Página: Sección: Fecha: 19 JUL 2019

LUEGO DE ACUSACIONES VECINALES CONTRA LA AMPLIACIÓN DE LA LÍNEA 12

Rechazan relación de obras con microsismos en CDMX

Postura. La jefa de Gobierno y especialistas descartaron las versiones de vecinos de dos alcaldías

MARCO FRAGOSO

El Gobierno de la Ciudad de México descartó que las obras de ampliación de la Línea 12 hacia Observatorio sean la causa de los microsismos registrados desde el 12 de julio en la capital, incluyendo el de 3 de magnitud de la noche del martes.

La jefa de Gobierno capitalina, Claudia Sheinbaum, ofreció una conferencia en compañía de especialistas y académicos del Servicio Sismológico Nacional (SSN), la Coordinación Nacional de Protección Civil (CNPC), la Universidad Nacional Autónoma de México (UNAM) y el Instituto Politécnico Nacional (IPN) en la que descartó la hipótesis de las obras, que manifestaron vecinos de las alcaldías Miguel Hidalgo y Álvaro Obregón.

"No se deben (los microsismos) a la obra de la Línea 12 ni al incremento de construcciones (en el Poniente de la ciudad), ni extracción (de agua) del acuífero, se debe a fallas geológicas que existen en la falla volcánica que está entre Veracruz y Jalisco, y la ciudad es parte de ellas", aseguró la mandataria.

Al respecto, Gerardo Suárez Reynoso, investigador del Instituto de Geofísica de la UNAM, detalló que "son sismos de magnitud relativamente pequeña, si los comparamos con otros sismos que ocurren en el resto de nuestro país, y ocurren a profundidades de unos dos a tres kilómetros, muy por debajo de la zona en donde estamos realizando obras civiles o donde estamos extrayendo agua".

El científico destacó que los microsismos registrados "simplemente son el reflejo de fallas geológicas, fallas activas que están por debajo de la ciudad, pero no sólo por debajo de la ciudad, sino que están a lo largo de todo lo que llamamos la faja volcánica mexicana, esta larga cadena de volcanes que tenemos desde Jalisco hasta Veracruz".

MEDIDA PROVISIONAL. Las autoridades detuvieron ayer las obras en la ampliación de la Línea 12 del Metro, luego de protestas de vecinos tras el sismo de baja intensidad registrado la noche del martes.

> "Se ha dicho que se deben a la construcción de la Línea 12, a la proliferación de edificaciones en la zona, en fin, una serie de razones que es importante dejar claro que éste no es el caso"
>
> **GERARDO SUÁREZ REYNOSO**
> Investigador del Instituto de Geofísica de la UNAM

Por otra parte, la jefa de Gobierno explicó que desde hace tiempo existen revisiones con los vecinos de Álvaro Obregón y Miguel Hidalgo por daños a sus hogares derivados de las obras en la Línea 12, pero que no tienen nada que ver con sismicidad.

Además, detalló que "la zona Poniente es una zona que históricamente fue de minas, entonces, inclusive se están haciendo labores actualmente con la alcaldía de Miguel Hidalgo para cerrar algunas de estas oquedades que existen".

Recordó que la Ciudad de México es una zona sísmica, por lo qué hay que prepararse y no alarmarse, además de informarse qué se debe hacer durante un sismo, por lo que se incrementarán las labores de prevención.

Zona sísmica

Las autoridades aseguran que los sismos registrados en la ciudad no están relacionados con actividades humanas y no se pueden predecir

Del 12 al 17 de julio, 16 sismos fueron detectados con epicentro en las alcaldías M. Hidalgo y Álvaro Obregón

Pese a que fueron de magnitudes bajas (de 2 a 3 de magnitud), se percibieron con fuerza en la CDMX debido a la cercanía del epicentro y su poca profundidad

La hipótesis más aceptada es que los sismos locales podrían haberse generado por el reactivamiento de antiguas fallas geológicas



Descartan teoría popular

La parte más profunda de la ampliación de la Línea 12 del Metro es de 40 metros, por lo que se descarta totalmente que pueda estar relacionada con los sismos

El hundimiento de la CDMX por extracción de agua tampoco provoca los sismos, aunque sí causa grietas y hundimientos

Los sismos se originaron a una profundidad de dos a tres kilómetros, muy por debajo de las obras públicas o civiles realizadas en la CDMX

Riesgo latente

La Cuenca de México, donde se encuentra la CDMX, está ubicada sobre la Faja Volcánica Transmexicana, la cual abarca desde el Golfo de México hasta el océano Pacífico

XAVIER RODRÍGUEZ

GOBIERNO DE LA CIUDAD DE MÉXICO

EL GRÁFICO

Página: 8 Sección: Fecha: 19 JUN 2019

SE REQUIEREN 20 ESTACIONES DE MEDICIÓN

MICROSISMOS, POR FALLAS

'Enjambres' no son nuevos: especialistas; reforzarán el monitoreo en el poniente

EDUARDO HERNÁNDEZ
—metropoli@eluniversal.com.mx

Los 16 microsismos que se han registrado en la CDMX en los últimos días, es consecuencia de fallas geológicas activas a lo largo de la Faja Volcánica Mexicana, comentó la jefa de gobierno, Claudia Sheinbaum Pardo.

"Estos microsismos con epicentro en este límite entre Álvaro Obregón y Miguel Hidalgo, son algo que ha ocurrido en la ciudad, pero eso no significa que porque ha ocurrido antes, no vamos a hacer nada... Son fallas geológicas activas en las que vive la ciudad", comentó.

Ayer, Sheinbaum llevó a cabo una reunión con especialistas del Servicio Sismológico Nacional, la Comisión Nacional de Protección Civil, de la UNAM y el IPN.

El investigador del Instituto de Geofísica y responsable de la Red Sísmica del Valle de México, Luis Quintanar aclaró que es normal que se registren sismos en tan corto plazo y se denominan enjambre o secuencia sísmica que, por otro lado, en la ciudad ya se han documentado.

Gerardo Suárez, investigador de Sismología del Instituto de Geofísica, expuso que no se tienen que hacer afirmaciones temerarias de que es el presagio de un sismo más grande; no obstante, los habitantes tienen que aceptar que viven en una zona geológicamente activa. El responsable del análisis del SSN, Víctor Hugo Espíndola, explicó que revisan constantemente las señales sísmicas, por lo que cuando se dice que esta actividad está asociada a fallas no es un capricho o una idea, "nosotros analizamos las señales sísmicas", comentó.

500 MDP PARA CADA ESTACIÓN. La jefa de gobierno, Claudia Sheinbaum, anunció que se incrementará la prevención y se invertirá en instrumentos de medición en la zona poniente; "las labores preventivas son: lo que hace el Instituto de Seguridad de las Construcciones y el Comité de Normas: las nuevas construcciones tienen que hacerse de modo que eviten o disminuyan los riesgos", explicó.

Señaló que se trabaja en las escuelas públicas en la medición de las estructuras y a partir del próximo mes en instituciones privadas.

La jefa de gobierno comentó que son necesarias al menos 20 estaciones adicionales para identificar los sismos en el poniente, en los que se debe incluir acelerógrafos y sismógrafo, por lo que su costo será de 500 mil pesos cada uno. Por ahora Cenapred, la Secretaría de Gestión Integral de Riesgos y el SSN instalarán dos acelerógrafos y un sismógrafo en el lugar para complementar los instrumentos que ya tiene el Instituto de Ingeniería.

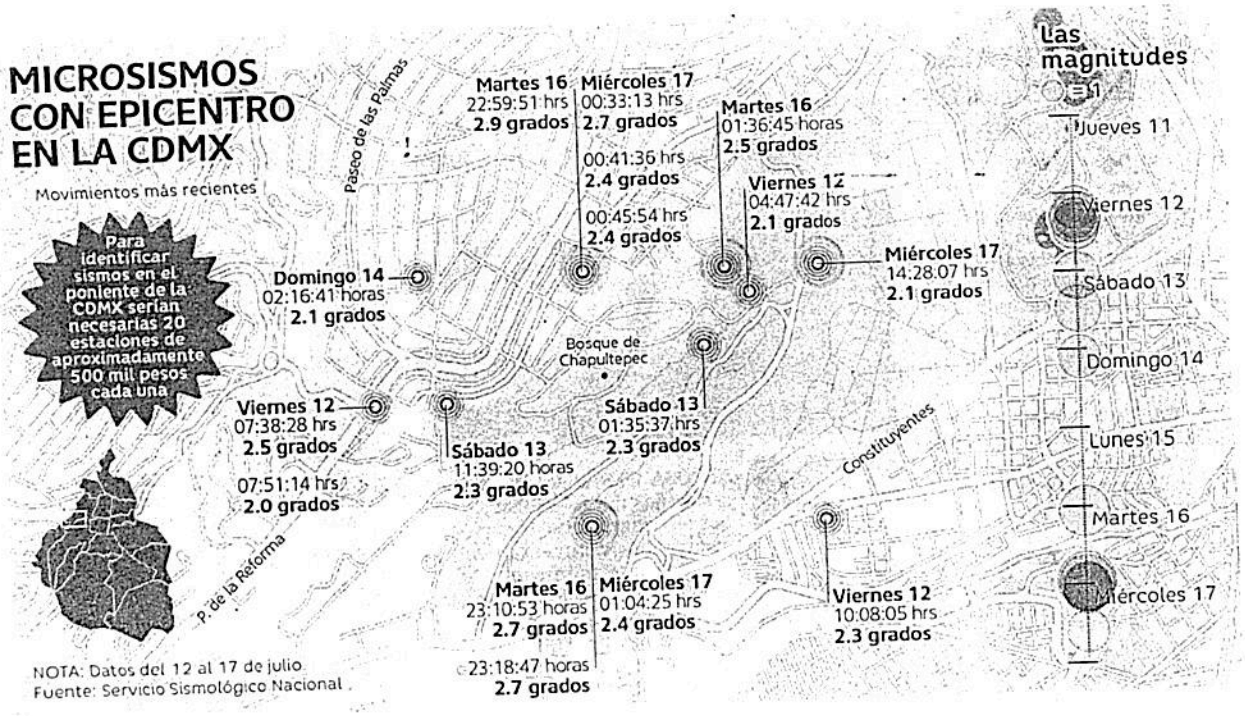
MICROSISMOS CON EPICENTRO EN LA CDMX
Movimientos más recientes
Para identificar sismos en el poniente de la CDMX serían necesarias 20 estaciones de aproximadamente 500 mil pesos cada una
Paseo de las Palmas
Martes 16 22:59:51 hrs 2.9 grados
Miércoles 17 00:33:13 hrs 2.7 grados
00:41:36 hrs 2.4 grados
00:45:54 hrs 2.4 grados
Martes 16 01:36:45 horas 2.5 grados
Viernes 12 04:47:42 hrs 2.1 grados
Miércoles 17 14:28:07 hrs 2.1 grados
Domingo 14 02:16:41 horas 2.1 grados
Bosque de Chapultepec
Viernes 12 07:38:28 hrs 2.5 grados
07:51:14 hrs 2.0 grados
Sábado 13 11:39:20 horas 2.3 grados
Sábado 13 01:35:37 hrs 2.3 grados
Constituyentes
P. de la Reforma
Martes 16 23:10:53 horas 2.7 grados
Miércoles 17 01:04:25 hrs 2.4 grados
23:18:47 horas 2.7 grados
Viernes 12 10:08:05 hrs 2.3 grados
Las magnitudes
=1
Jueves 11
Viernes 12
Sábado 13
Domingo 14
Lunes 15
Martes 16
Miércoles 17
NOTA: Datos del 12 al 17 de julio
Fuente: Servicio Sismológico Nacional

GOBIERNO DE LA CIUDAD DE MÉXICO

Reporte Indigo

Página: 6 Sección: Fecha: 10 JUN 2019

#SismoCDMX

Fortalecerán prevención ante microsismos

Especialistas negaron que los movimientos telúricos de días recientes tengan relación con las construcciones y la explotación del acuífero

POR DAVID MARTÍNEZ
@TamarizDavid

Las acciones preventivas serán reforzadas para que la población sepa qué hacer en caso de sismo en la Ciudad de México, informó el Gobierno capitalino.

Claudia Sheinbaum, jefa de Gobierno, señaló que se elaborará un esquema informativo para que los capitalinos conozcan los protocolos y acciones que deben tomar previo y durante un movimiento telúrico.

Añadió que se reforzarán las estructuras de las escuelas públicas y privadas.

Igualmente, el Gobierno federal, a través del Centro Nacional para la Prevención de Desastres (Cenapred), colocará dos acelerómetros en el poniente de la capital para monitorear la actividad sísmica, misma que será investigada por especialistas.

"Se ha entrado en un esquema muy intensivo para funcionarios públicos de la capital para que sepan cómo reaccionar ante emergencias", explicó Sheinbaum respecto a la capacitación en caso de emergencia a trabajadores gubernamentales.

Ayer, durante una conferencia de prensa, Sheinbaum y especialistas informaron que los microsismos en las alcaldías de Miguel Hidalgo y Álvaro Obregón eran producto de fallas geológicas que son parte de la franja volcánica que va desde Jalisco hasta Veracruz.

Gerardo Suárez, investigador del Instituto de Geofísica de la Universidad Nacional Autónoma de México (UNAM), explicó que los epicentros de los microsismos ocurrieron a tres kilómetros de profundidad, una distancia mucho mayor de las construcciones y del acuífero.

Los especialistas que acompañaron a la jefa de Gobierno indicaron que tanto las construcciones de desarrollos inmobiliarios, el acuífero y las obras de ampliación de la Línea 12, que se realizan en la alcaldía de Álvaro Obregón, no ocurren a esa profundidad.

"No hay una correlación visible (...) No son las actividades actuales las que lo están provocando", detalló Suárez.

La jefa de Gobierno y especialistas informaron que los microsismos en las alcaldías de Miguel Hidalgo y Álvaro Obregón fueron producto de fallas geológicas

Víctor Hugo Espíndola, analista e intérprete de datos del Servicio Sismológico Nacional (SSN), indicó que existe un historial sísmico en la capital de movimientos telúricos de baja intensidad.

"En el SSN cuando decimos que esta actividad está asociada a las fallas es por el comportamiento que ha tenido", mencionó Espíndola.

Obras de Línea 12 continúan pese a oposición

Tanto expertos como la mandataria local, negaron que las obras de ampliación de la Línea 12 en Álvaro Obregón hayan provocado los microsismos.

Así lo informó Gerardo Suárez cuando señaló la profundidad de los epicentros de los movimientos telúricos.

Juan Manuel Mayoral, investigador del Instituto de Ingeniería de la UNAM, indicó que las obras tienen que seguir para no generar daños tanto en la construcción como en las casas de la zona.

"Es importante continuar con ella ya que la construcción obliga a colocar el recubrimiento secundario en ciertos tramos y que de no hacerlo pone en riesgo la seguridad la construcción", informó.

Tras los microsismos de la noche del martes y la madrugada de ayer, vecinos de la colonia Cove pidieron la suspensión de las obras, mismas que dañaron sus casas.

Acusaron que la excavación de los túneles eran la causa de los sismos.

Sheinbaum indicó que si existen daños a casas por los trabajos de ampliación de la Línea 12, son distintos de la actividad de las fallas.

GOBIERNO DE LA CIUDAD DE MÉXICO

diario BASTA!

Página: 10 Sección: Fecha: 18 JUL. 2019

SISMOS, FALLAS GEOLÓGICAS

• La jefa del GCDMX y expertos en sismología, anunciaron que los microsismos registrados en el poniente de la capital, se deben a fallas geológicas activas provenientes de Veracruz y Jalisco. Manifestaron que los movimientos telúricos registrados en los últimos 5 días nada tienen que ver con la construcción de la Línea 12 del STC-Metro, por lo que la obra continuará desarrollándose.

GOBIERNO DE LA CIUDAD DE MÉXICO

EL UNIVERSAL
EL GRAN DIARIO DE MÉXICO

Página: 19 Sección: Met. Fecha: 8 JUL 2019

Descartan frenar obras de L12 por movimientos

19. Mar

EDUARDO HERNÁNDEZ
—metropoli@eluniversal.com.mx

●●● Expertos y autoridades del Gobierno capitalino aseguraron que los 16 microsismos que se han registrado en la Ciudad de México no son consecuencia de la explotación del acuífero, ni de la construcción de grandes edificios ni de las obras de la ampliación de la Línea 12 del Sistema de Transporte Colectivo (STC) Metro.

"[Los sismos] no se deben a la obra de la Línea 12, al incremento de construcciones en el poniente de la Ciudad —que ocurrió en años previos—, tampoco a la extracción de agua del acuífero en esta zona; sino a fallas geológicas que existen en esta franja volcánica", dijo la jefa de Gobierno de la Ciudad de México, Claudia Sheinbaum Pardo.

Gerardo Suárez, investigador del Instituto de Geofísica, explicó que estos movimientos son de magnitud relativamente pequeña, comparados con otros que ocurren en el resto de nuestro país a profundidades de dos a tres kilómetros, muy por debajo de la zona en donde se realizan obras civiles o donde se extrae agua, por lo que, tras analizar la situación, no se identificó una correlación con estas actividades.

Pese a que vecinos han solicitado la suspensión de la ampliación de la Línea 12 del Metro, pues temen que sea un factor que ocasione los sismos, Juan Manuel Mayoral Villa, investigador del Instituto de Ingeniería de la UNAM, comentó que no es conveniente detener esa obra, ya que hay procesos durante la construcción que obligan a colocar "el recubrimiento secundario" en ciertos tramos y que de no hacerlo pueden poner en riesgo la seguridad de la construcción.

"Tenemos que continuar, para que al menos se coloque el recubrimiento secundario en los frentes abiertos", explicó.

Precisó que de no realizarlo se pueden presentar afectaciones a largo plazo en casas, debido a que la rigidez del secundario impide deformaciones de suelo. Agregó que con la lluvia y con las infiltraciones se perdería resistencia, lo que eventualmente podría presentar fallas locales, que se pudieran propagar a la superficie. ●

EL DATO

ESPECIAL

Explicación.
Los sismos en el poniente de la Ciudad son por fallas geológicas que existen en esta franja volcánica, afirma Claudia Sheinbaum.

GOBIERNO DE LA CIUDAD DE MÉXICO

EL GRÁFICO

Página: 5 Sección: Fecha: 18 JUL 2019

Obra de L12 no tiene que ver, dicen expertos

El origen de los 16 microsismos que se han registrado en la CDMX no son consecuencia de la explotación del acuífero, de la construcción de grandes edificios, ni de las obras de la ampliación de la Línea 12 del Metro, aseguraron especialistas y autoridades.

"En primer lugar, informarle a la población que no se deben a la obra de la Línea 12, no se debe al incremento de construcciones, no se debe a la extracción de agua; sino, a fallas geológicas que existen en esta franja volcánica", dijo la jefa de gobierno, Claudia Sheinbaum Pardo.

Gerardo Suárez, investigador del Instituto de Geofísica, explicó que estos sismos ocurren a profundidades de unos 2 a 3 km, muy por debajo de la zona donde se están realizando obras civiles o donde se está extrayendo agua, por lo que no se identificó una correlación con estas actividades.

Pese a que vecinos exigen la suspensión de la obra de la L12, Juan Manuel Mayoral, del Instituto de Ingeniería, explicó que no es conveniente detener esa obra, ya que debe colocarse "el recubrimiento secundario", pues de no hacerlo se pone en riesgo la seguridad de la construcción.

GOBIERNO DE LA CIUDAD DE MÉXICO

LA PRENSA

Página: 10 Sección: _____ Fecha: 19 JUL 2019

Permanente, monitoreo de la actividad sísmica

NOEL F. ALVARADO

MICROSISMOS
LA MAGNITUD osciló entre los 2.2 y 3 grados

El Coordinador Nacional de Protección Civil, David León Romero afirmó que, en la Ciudad de México, así como gran parte del país, se presentan sismos de manera frecuente, por lo que se realiza un monitoreo de manera permanente la actividad sísmica en México.

En su permanente monitoreo, análisis y alertamiento, así como en el desarrollo de acciones de prevención, preparación y mitigación participa la Coordinación Nacional de Protección Civil, el Servicio Sismológico Nacional (SSN), así como diversas instituciones de los tres niveles de gobierno y de los sectores social y privado.

Los días 12, 13, 14 y 16 de julio por la mañana, el Servicio Sismológico Nacional (SSN) de la Universidad Nacional Autónoma de México (UNAM) reportó ocho sismos que fueron localizados en las alcaldías Miguel Hidalgo y Álvaro Obregón, en la Ciudad de México. El mismo día 16 de julio y a partir de las 22:59 horas se presentó una secuencia de siete eventos sísmicos de diversas magnitudes, localizados al noroeste de la Alcaldía Álvaro Obregón, con profundidades de 3 y 2 km. El primero de magnitud 3.0, con la siguiente secuencia: 23:10 h y magnitud 2.7, el siguiente a las 23:18 h y magnitud 2.7. A partir del 17 de junio se presentaron: a las 00:33 h y magnitud 2.2,a las 00:41 h con magnitud 2.4, posteriormente a las 00:45 h y 2.4 de magnitud para finalmente terminar el tren con un evento a las 1:04 horas y de magnitud 2.4.



Autoridades de PC y del Sismológico vigilan las 24 horas la actividad telúrica /FOTO: LUIS A. BARRERA

GOBIERNO DE LA CIUDAD DE MÉXICO

El Sol de México

Página: 20 Sección: METR Fecha: 18 JUL 2019

Analizan otros medios para emitir las alertas

MALENY NAVARRO 20 met

La posibilidad de que las empresas concesionarias, como Sky Alert o bien compañías telefónicas, tengan una función habilitada para alertar con rapidez en la Ciudad de México sobre un sismo, sí se tiene contemplada pues la finalidad es ayudar a la protección de los ciudadanos.

Así lo informó Juan Manuel Espinosa, director general del Centro de Instrumentación y Registro Sísmico, A.C. (CIRES), al explicar los proyectos que tienen para expandir hacia otros medios el Sistema de Alerta Sísmica Mexicano.

"Al mandar un dato a través de una aplicación yo me puedo demorar y esos retardos no los pueden controlar los que compran la aplicación porque dependen de una función telefónica que no se diseñó para dar avisos simultáneos", explico a este diario.

Sin embargo, reconoció que Sky Alert, es una herramienta que podría integrarse siempre y cuando satisfaga la rapidez.

"La posibilidad de que las empresas concesionarias tengan esta función habilitada para alertar con rapidez si se tiene contemplada, se deben establecer acuerdos y buscar que una función de apoyo a la comunidad se logre con el menor costo posible porque cualquiera que tenga un teléfono puede tener el beneficio de una señal eventual cuando hay un sismo para que sepa que hay que protegerse, sin costo adicional, que no fuera lucrativo mas bien que la función llegue a quienes tengan un teléfono", añadió.



Se descartó que las obras superficiales sean detonador de sismos/DANIEL GALEANA

> "No estamos descubiertos, tenemos una red magnífica"
>
> JUAN MANUEL ESPINOSA
> DIRECTOR DEL CIRES

En países como Estados Unidos, los smartphones tienen la posibilidad de enviar una alerta gubernamental sin necesidad de que los ciudadanos descarguen una aplicación o consulten otras herramientas. Este modelo también ha rondado los planes de expansión, según explicó Espinosa, aunque sin representar un proyecto confirmado.

"Estamos cerca de las autoridades del Instituto Federal de Telecomunicaciones y es un tema que debe ser discutido en ambitos de oficialidad".

La alerta de un sismo con epicentro en la ciudad no es necesaria pues no llegaría con ventaja, expuso Espinosa

El director del CIRES coincidió con la jefa de Gobierno, Claudia Sheinbaum, sobre las razones para no aplicar un sistema de alertamiento cuando un sismo tiene epicentro en la Ciudad de México. "Los sismos del Valle de México están debajo de nosotros, es complejo advertirlos pues no llegaría con una ventaja para los pobladores".

Agregó en ese sentido que sí está entre sus planes expandir la cobertura de los acelerógrafos en la zona conurbada.

"La red de acelerómetros de la Ciudad de México se va a expandir un poco hacia la zona con el Estado de México, hacia Chalco... parte de la región con crecimiento urbano importante. Un poco es para tener una mejor cobertura y poder saber como adecuar las normas de construccion en esa región".

Sobre el aumento de instrumentación que prevé la actual administración confío en que será un apoyo al actual trabajo.

"En la Ciudad de México hay casi 90 estaciones. Es un proceso de asignación de recursos, no estamos descubiertos tenemos una red magnífica. Esta administración lo ha visto como una herramienta necesaria", explicó Espinosa.

GOBIERNO DE LA CIUDAD DE MÉXICO

La Jornada

Página: 32 Sección: CAP Fecha: 19 JUL 2019

Da Sheinbaum el banderazo de salida a la Guardia Nacional en GAM

32 Cap

Disminuir la comisión de delitos en Cuautepec, el compromiso, señala

Con la promesa de disminuir los delitos en la zona de Cuautepec, la jefa de Gobierno, Claudia Sheinbaum, dio el banderazo de salida a 210 elementos de la Guardia Nacional en Gustavo A. Madero (GAM).

Ayer en la colonia Residencial Zacatenco, la mandataria abordó una camioneta tipo *pick up*, junto a la secretaria de Gobierno, Rosa Icela Rodríguez, donde inició el recorrido hacia la zona alta de Cuautepec, uno de los pueblos que registran altos niveles de inseguridad.

El contingente estuvo integrado por varios elementos armados con vestimenta verde, como de militar, y una banda en el brazo con las letras GN de Guardia Nacional.

El recorrido, que se prolongó una hora, abarcó las colonias Lindavista, Torres de Lindavista, Acueducto de Guadalupe, Zona Escolar y concluyó en Palmatitla.

En esa colonia, se preveía que Sheinbaum realizara labores de mejoramiento barrial como parte de un tequio nocturno; sin embargo, sólo pintó una pared debido al tumulto de personas alrededor de la morenista.

Entre empujones, la jefa de Gobierno subió a un kiosko junto con el coordinador general de la Guardia Nacional en la zona norte, Luis Rodríguez. Ahí dio la bienvenida a la agrupación en la alcaldía Gustavo A. Madero, que es la cuarta demarcación donde operan los efectivos federales además de Iztapalapa, Iztacalco y Venustiano Carranza.

Los asistentes aplaudieron cuando Sheinbaum informó sobre el inicio de las obras del Cablebús, que irá de Cuautepec a Indios Verdes; la construcción de cuatro sedes de Pilares; una universidad y una preparatoria públicas; las reformas de ley para endurecer las penas por robo de celular; sin embargo, rompieron en vítores cuando anunció el ingreso de la Guardia para disminuir la inseguridad.

"Así que llegan hoy, llegan cerca de 210 elementos, pero van a crecer por lo menos a 450 y van a permanecer aquí el tiempo que sea necesario para ayudarnos a brindar seguridad aquí en Cuautepec", destacó.

Su discurso duró apenas nueve minutos, pero tardó poco más de un cuarto de hora en abandonar la zona debido a las decenas de personas que querían pedirle fotografías o apoyos sociales. "No nos olvide", fue la petición más recurrente.

Sandra Hernández

GOBIERNO DE LA
CIUDAD DE MÉXICO

Página: 32 Sección: Fecha: 18 JUL 2019

Ciudad Perdida

BAJAR ÍNDICES DELICTIVOS, OBJETIVO



▲ La jefa de Gobierno de la Ciudad de México, Claudia Sheinbaum, acompañada del coordinador general de la Guardia Nacional en la zona norte, Luis Rodríguez, dio el banderazo de salida a 210 efectivos de la Guardia Nacional que vigilarán la colonia Cuautepec, en Gustavo A. Madero. Foto *La Jornada*

GOBIERNO DE LA CIUDAD DE MÉXICO

LA PRENSA

Página: 27 Sección: Fecha: 19 NOV 2019

MÁS DE 200 POLICÍAS EN ACCIÓN

Arranca la Guardia Nacional en la GAM

HILDA ESCALONA

Claudia Sheinbaum encabezó primer periodo de supervisión

19

La tarde de este miércoles entraron en operaciones 210 elementos de la Guardia Nacional en la alcaldía de Gustavo A. Madero en donde la jefa de Gobierno, Claudia Sheinbaum Pardo encabezó el primer recorrido de supervisión.

Los elementos de la nueva agrupación policiaca tuvieron como punto de reunión la calle de Prolongación Misterios casi esquina con avenida Morelos en la colonia Santa Isabel Tola.

Ahí la mandataria subió a una de las camionetas junto con el jefe delegacional, Francisco Chíguil, con el Coronel de Artillería Toribio Juárez Gómez. Comandante de regimiento de la guardia nacional en GAM y con el Coordinador general de la zona norte, Luis Rodríguez para recorrer las calles de esa colonia además de la zona de Cuautepec barrio bajo y alto.

La jefa de gobierno, Claudia Sheinbaum recorre calles de la Alcaldía Gustavo A. Madero /FOTO: ESPECIAL

Los elementos en coordinación con los uniformados de la Secretaría de Seguridad Ciudadana de la Ciudad de México tendrán la misión de combatir los homicidios dolosos en esos focos rojos así como los delitos de alto impacto en Gustavo A. Madero, que es la segunda con más incidencia delictiva después de Iztapalapa.

GOBIERNO DE LA CIUDAD DE MÉXICO

EXCELSIOR
www.excelsior.com.mx

Página: 24 Sección: Com Fecha: 18 JUL 2019

GAM 24 com

Sheinbaum patrulló en Cuautepec

La jefa de Gobierno de la Ciudad de México, Claudia Sheinbaum, recorrió, en compañía de la Guardia Nacional y elementos de la Secretaría de Seguridad Ciudadana, diversas calles de la alcaldía Gustavo A. Madero para anunciar la entrada en operación de 210 guardias. El recorrido incluyó Cuautepec.

De la Redacción

Foto: Especial

GOBIERNO DE LA CIUDAD DE MÉXICO

La Razón

Página: 8 Sección: Fecha: 10 JUL 2019

SHEINBAUM Y GN ENTRAN A CUAUTEPEC, LA ZONA MÁS VIOLENTA DE LA CDMX

La Jefa de Gobierno recorre con elementos de la Guardia Nacional la colonia de la GAM donde hizo su aparición una supuesta célula del CJNG; el martes fueron desplegados ahí 210 elementos del nuevo cuerpo policiaco. **pág. 8**



Foto: Especial

CLAUDIA Sheinbaum, ayer, en Cuautepec.

Entra Guardia a Cuautepec con 210 elementos

JEFA DE GOBIERNO asegura que la corporación es recibida con los brazos abiertos; SSC destaca baja de ilícitos

• Por Karla Mora
karla.mora@razon.com.mx

ALREDEDOR de 210 elementos de la Guardia Nacional ingresaron ayer por la tarde a la zona de Cuautepec, alcaldía Gustavo A. Madero, considerada una de las más peligrosas de la capital; la Jefa de Gobierno de la Ciudad de México, Claudia Sheinbaum Pardo, explicó que esta cantidad es inicial, pues se espera llegar a 450 uniformados que "permanecerán aquí el tiempo que sea necesario".

o eldato

La PGJ ha registrado este año dos homicidios dolosos en Cuautepec y 14 robos a transeúnte; en 2018 fueron ocho ejecuciones y 13 asaltos.

En un recorrido por la zona, donde de acuerdo con autoridades de procuración de justicia capitalinas hay presencia de seis agrupaciones delictivas, la funcionaria aseguró que las acciones de Gobierno se realizan en coordinación con la ciudadanía.

"Un gran agradecimiento porque sabemos que es un esfuerzo que hace la Guardia Nacional y lo recibimos aquí con los brazos abiertos, porque es muy importante la seguridad en Cuautepec", declaró.

Ante vecinos de dicha colonia, la mandataria recordó que su administración realiza acciones en favor de la educación a través de los centros Pilares y con iniciativas como "Mi beca para empezar", enfocado a estudiantes de nivel básico.

Por la mañana, la Secretaría de Seguridad Ciudadana (SSC) presentó el Reporte de Seguridad del portal de Datos Abiertos del Gobierno de la Ciudad de México, el cual reveló una disminución durante junio de 2019 en cuatro delitos delitos de alto impacto en la capital.

Se trata de homicidio doloso, que bajó 20.8 por ciento; lesiones dolosas por arma de fuego, 25.8 por ciento; robo de vehículo con violencia, 10.8 por ciento, y robo de vehículo sin violencia, 8.7 por ciento.

En contraste, incrementaron respecto a mayo el robo a casa habitación sin violencia, 7.9 por ciento; robo a negocio con violencia, 21.6 por ciento; robo a pasajero de microbús, 4.9 por ciento, y robo a transportista, 22.2 por ciento.

En lo referente a las carpetas de investigación, disminuyeron el róbo a pasajero de taxi, a casa habitación con violencia, a pasajero de Metro, a transeúnte, violación, robo a cuentahabiente, a pasajero de Metrobús, a repartidor y a pasajero o conductor de vehículo.

91
Patrullas entregó ayer la Jefa de Gobierno en VC

CLAUDIA SHEINBAUM recorre las calles de la GAM, ayer.

GOBIERNO DE LA CIUDAD DE MÉXICO

24 HORAS

Página: 8 Sección: Fecha: 9 JUL 2019

ESPECIAL

VIGILANCIA. La jefa de Gobierno anunció la llegada de 210 elementos de la corporación federal.

La Guardia Nacional llega a Cuautepec

La jefa de Gobierno de la Ciudad de México, Claudia Sheinbaum Pardo, realizó ayer un recorrido por Cuautepec, alcaldía de Gustavo A. Madero, una de las zonas con mayores índices delictivos de la Ciudad de México, donde anunció el despliegue de 210 elementos de la Guardia Nacional.

La mandataria informó que a este primer contingente de elementos federales se sumarán otros para alcanzar 450 guardias en un futuro, que permanecerán de forma permanente en la zona para brindar seguridad.

De igual forma resaltó que es importante tener una coordinación conjunta entre la Guardia Nacional, el Gobierno y la ciudadanía.

Acompañada por el alcalde Francisco Chíguil, la mandataria capitalina recorrió Calzada de los Misterios y la calle Morelos, en Santa Isabel Tola, hasta Cuautepec, Barrio Alto, donde los elementos de la Guardia Nacional ya se encontraban haciendo labores de patrullaje.

Con la llegada de la Guardia Nacional, la alcaldía Gustavo A. Madero se suma a Iztacalco, Iztapalapa y Venustiano Carranza; se espera que en los próximos días la corporación federal llegue a Xochimilco, Milpa Alta, Tlalpan y Tláhuac. **/MARCOFRAGOSO**

GOBIERNO DE LA CIUDAD DE MÉXICO

LA PRENSA

Página: 7 Sección: Fecha: 19 JUL 2019

Pide jefa de gobierno a policías trabajar con honestidad

ENTREGAN 91 PATRULLAS A VENUSTIANO CARRANZA

Pide Sheinbaum policías líderes de la comunidad

HILDA ESCALONA

Exhorta a unidformados que salgan a atender a los capitalinos, a trabajar con honestidad por ellos

Durante la entrega de 91 patrullas nuevas para la alcaldía de Venustiano Carranza, la jefa de Gobierno, Claudia Sheinbaum pidió a los uniformados de la Secretaría de Seguridad Ciudadana que salgan a atender a los capitalinos.

"Así que, con este refuerzo que hacemos con las patrullas del día de hoy, lo que les pido con el apoyo que tienen ustedes de la Jefa de Gobierno, es que salgamos a atender a los ciudadanos, a las ciudadanas, que seamos líderes de nuestra comunidad, que seamos una referencia de nuestra comunidad, que cada Jefe de Cuadrante, cada Jefa de Cuadrante, sea una referencia en las colonias, que nos reconozcan, que sepan que estamos a su servicio, y eso sólo lo podemos hacer con honestidad, con valentía, con mucho trabajo y con mucha consistencia".

Sheinbaum Pardo resaltó: este miércoles el Gobierno de la ciudad reafirma su compromiso con la ciudadanía y con los habitantes de la alcaldía de Venustiano Carranza para hacer de ésta la mejor policía del país y así brindar la seguridad que exige la población.

La jefa de gobierno, Claudia Sheinbaum, encabezó la entrega de nuevas patrullas en la Alcaldía Venustiano Carranza /ESPECIAL

"Hoy como se los prometí revertimos el abandono en que estaba la policía, los dotamos de un mejor salario y de las herramientas para que puedan hacer de manera más eficiente su trabajo, así que hay que esforzarse", pidió Sheinbaum a los uniformados.

La funcionaria dijo que si la policía está en cada rincón de la Ciudad de México, los delitos van a disminuir.

"La gente está pidiendo presencia de la policía y al haber presencia, inhibimos, por eso nos llamamos Policía Preventiva porque una buena parte de nuestro trabajo tiene que ver con la prevención y con la presencia".

Sobre el tema, el secretario de Seguridad Ciudadana, Jesús Orta Martínez dijo que esas patrullas nuevas se sumarán a las 58 unidades que ya tenía la alcaldía por lo que ahora esa demarcación contará con 149 patrullas en total.

"Esto significa un incremento del 180 por ciento por lo que que vamos a trenes por lo menos dos patrullas por cuadrante y así vamos a poder mover equipos de trabajo en las zonas conflictivas sin afectar a los cuadrantes", dijo el jefe policiaco.

GOBIERNO DE LA CIUDAD DE MÉXICO

LA CRÓNICA DE HOY

Página: 12 Sección: ED Fecha: 10 JUL 2019

BANDERAZO

Refuerzan seguridad en la V. Carranza con 91 patrullas nuevas

[Redacción]

12 - ED

La jefa de Gobierno, Claudia Sheinbaum, encabezó ayer la entrega de 91 patrullas en la alcaldía Venustiano Carranza.

Las unidades, 77 del tipo sedán y 14 camionetas, servirán para reforzar la seguridad en los 51 cuadrantes de esta demarcación.

"Me comprometí, y lo dije hace algunos días, con la Policía de la Ciudad de México, a que íbamos a revertir el abandono, dotándolos de herramienta, dotándolos de mejor ingreso salarial, de apoyo a cada uno de los Jefes de Cuadrante", dijo la mandataria.

Y agregó: "Nos falta y estamos por cumplirlo durante este año, el arreglo de cada uno de los sectores de Policía; y también, el apoyo para que haya comedores y ciberescuelas. De tal manera que no solamente haya capacitación policial sino también una formación integral".

Durante el evento, la mandataria capitalina enalteció el trabajo de los elementos de la Secretaria de Seguridad Ciudadana que operan en los siete sectores de la alcaldía, una de las más pobladas de la capital.

"Tenemos que ser la mejor Policía del país, cuando llegamos al gobierno encontramos que durante algunos años dejó de apoyarse a la Policía, y cómo se podía exigirle a la policía si había mucho menos elementos de los que había años atrás, si había una disminución del ingreso y de las prestaciones laborales que no se correspondían con lo que tenían años atrás".

"Así que estamos cumpliendo con ustedes el compromiso que hicimos de ir mejorando paulatinamente las condiciones de trabajo, que tengan ustedes todo el apoyo del Gobierno de la Ciudad, de la Jefa de Gobierno", añadió la mandataria capitalina.

Esta entrega se suma a las ya realizadas en alcaldías como Iztapalapa y que forman parte de las acciones que las autoridades de esta urbe han puesto en marcha para inhibir a la delincuencia y regresar la tranquilidad a la ciudadanía.

GOBIERNO DE LA CIUDAD DE MÉXICO

EXCELSIOR
www.excelsior.com.mx

Página: 25 Sección: Com Fecha: 18 JUL 2019

77 AUTOS Y 14 CAMIONETAS 25(M) Foto: David Solís

Policía de VC recibe 91 patrullas

La jefa de Gobierno de la Ciudad de México Claudia Sheinbaum, encabezó la entrega de 91 patrullas en la alcaldía Venustiano Carranza para reforzar la seguridad en los 51 cuadrantes de esta demarcación.

Esta entrega se suma a las ya realizadas en alcaldías como Iztapalapa y que forman parte de las acciones que las autoridades de esta urbe han puesto en marcha para inhibir a la delincuencia y regresar la tranquilidad a la ciudadanía.

— *Wendy Roa*

GOBIERNO DE LA CIUDAD DE MÉXICO

diario BASTA!

Página: 10 Sección: 1-1 Fecha: 19 JUL 2019

EN LA VENUSTIANO CARRANZA

SHEINBAUM ENTREGA 91 PATRULLAS

Se sumarán a las 58 existentes, para brindar seguridad y hacer más presencia en los 51 cuadrantes de la demarcación

HÉCTOR GARCÍA
GRUPO CANTÓN

10/cdmx

CIUDAD DE MÉXICO.- La jefa de Gobierno de la Ciudad de México, Claudia Sheinbaum, decidió llevar a cabo las reuniones de su Gabinete de Seguridad y Justicia a las alcaldías donde más tarde entregara nuevas patrullas.

En esta ocasión, la reunión se llevó a cabo en la alcaldía de Venustiano Carranza con la participación de su titular Julio César Moreno.

Más tarde, entregó 91 patrullas nuevas que se sumarán a las 58 existentes, para brindar seguridad en los 51 cuadrantes en que está dividida la demarcación.

A los policías de esos cuadrantes, la jefa de Gobierno les dijo que con el refuerzo de las patrullas nuevas salgan a atender las demandas de los ciudadanos, "les pido que seamos líderes de nuestra comunidad, que seamos una referencia de nuestra comunidad en las colonias, que nos reconozcan, que sepan que estamos a su servicio y eso lo haremos con mucho trabajo y consistencia".

Mencionó que con las nuevas patrullas se hará más presencia en todos los rincones de la demarcación, y su Gobierno reafirma su compromiso con los ciudadanos de VC y de la ciudad.

DA RESULTADOS LA GN

• El secretario de Seguridad Ciudadana, Jesús Orta, anunció que la presencia de la Guardia Nacional en Iztapalapa ha sido acertada, porque durante la primera quincena de julio descendió el delito un 10 por ciento respecto al mes de junio. Lo mismo sucedió en Venustiano Carranza.

FOTO ANTONIO CRUZ| GRUPO CANTÓN

Sheinbaum, con los integrantes del Gabinete de Seguridad de la capital

GOBIERNO DE LA CIUDAD DE MÉXICO

LA PRENSA

Página: 7 Sección: Fecha: 19 JUL 2019

Moreno Rivera: se reforzará la seguridad en VC

HILDA ESCALONA

7

Ante cientos de vecinos reunidos en la explanada de la alcaldía, Moreno Rivera agradeció la dotación de patrullas a la demarcación, porque desde hace más de 12 años no se había entregado un número significativo de vehículos para reforzar la seguridad en los siete sectores policiacos que conforman la alcaldía como Merced Balbuena, Morelos, Moctezuma, Congreso, Consulado, Arenal y Aeropuerto, así como en sus 51 cuadrantes.

Saludó la asistencia del general Martín Salvador Morfín Ruiz, encargado de la Guardia Nacional en la Ciudad de México, Rosa Icela Rodríguez Velázquez, Secretaría de Gobierno; Ernestina Godoy Ramos, Procuradora General de Justicia; Tomás Pliego Calvo, Coordinador del Gabinete de Seguridad Ciudadana y Procuracion de Justicia, entre otras personalidades.

"Hoy celebro que la Jefa de Gobierno nos haya designado estas 91 patrullas para reforzar la vigilancia en las 80 colonias, estoy seguro que la ciudadanía percibirá este cambio, pues esta demostrado que la incidencia delictiva disminuye, en el momento en que hay presencia policiaca, por eso en Venustiano Carranza celebramos que hoy nos doten de herramientas para combatir el delito", dijo.

El edil destacó que del periodo del 1 de febrero al 14 de julio de este año, la demarcación que gobierna se ubica en el lugar 13 en cuanto a los delitos de alto impacto, como robo a cuentahabientes, a negocio, a vehículos, a transportista, entre otros, de acuerdo a datos de la Procuraduría General de Justicia de la Ciudad de México.

Apuntó que su gobierno ha implementado una estrategia de prevención del delito con la recuperación de parques y plazas públicas, transformando el alumbrado público con la instalación de 3,400 lumniarias tipo led en 20 colonias "y pronto vamos a reinaugurar nuestro Centro de Monitoreo y Atención de Emergencias, que es nuestro C4, con más de 400 cámaras instaladas en la colonias de la alcaldía".

Designan 91 patrullas para reforzar la vigilancia en las 80 colonias, en los siete sectores policiacos que conforman la alcaldía como Merced Balbuena, Morelos, Moctezuma, Congreso, Consulado, Arenal y Aeropuerto

GOBIERNO DE LA CIUDAD DE MÉXICO

REFORMA

Página: 9 Sección: CD Fecha: 10 JUL 2019

Piden abrir contrato de renta de patrullas

Gabriel Jiménez

Gaviño cuestionó la elección del proveedor y otros aspectos.

ISRAEL ORTEGA

Los diputados locales revisarán una propuesta que pide a la Secretaría de Seguridad Ciudadana (SSC) transparentar el proceso de adjudicación del contrato para rentar patrullas.

La propuesta del diputado del PRD Jorge Gaviño, la cual se presentó ayer y se turnó a las comisiones correspondientes, cuestiona a la SSC la elección del proveedor Total Parts and Components para ofrecer este servicio a la Ciudad.

"Estamos hablando de transparencia o de opacidad, estamos hablando de que se acaban de adquirir, a través de renta, más de mil 800 patrullas", expuso Gaviño ayer en el Pleno.

"No estamos en contra del esquema de renta y de arrendamiento. De lo que estamos a favor es un sistema de transparencia absoluta, de saber los estudios de mercado, qué arrojaron los estudios de mercado".

Gaviño señaló que la Secretaría de Finanzas y la Jefa de Gobierno, Claudia Sheinbaum, han dado información parcial de los beneficios del arrendamiento.

"Desde enero se mandaron a hacer las patrullas a Chrysler, por qué Chrysler, por qué no Ford, no lo sabemos, por qué no en Nissan, por qué no en GM, por qué en Chrysler, queremos saber ese estudio de mercado.

"Por qué se mandaron a hacer antes de la licitación. Resulta que solamente la empresa Chrysler, en la planta, tenía esas patrullas ya balizadas", abundó el congresista.

GOBIERNO DE LA CIUDAD DE MÉXICO

REFORMA

Página: 4 Sección: CD Fecha: 19 JUL 2019

NÉSTOR NÚÑEZ Alcalde de Cuauhtémoc

'Trabajamos con fuerza federal'

DALILA SARABIA

Aunque no patrullan sus calles, fuerzas federales trabajan permanentemente en la Alcaldía Cuauhtémoc.

El Alcalde Néstor Núñez explicó que su labor en la demarcación es preponderantemente de inteligencia, la cual ha derivado en dos operativos mensuales, en promedio.

Es así como se ha logrado detener a miembros de organizaciones delictivas como La Unión, la Anti Unión y el Cartel Jalisco Nueva Generación, los cuales han manifestado su presencia en el territorio.

"Aunque formalmente (la Guardia Nacional) entró el 1 de julio, nosotros venimos trabajado con el Ejército, con la Marina y con la Policía Federal desde el primero de enero", subrayó Núñez.

En entrevista, el funcionario aseguró que la respuesta a delitos como homicidio doloso, lesiones con arma de fuego y narcomenudeo se coordina con los federales.

Cuestionado sobre si más adelante solicitaría la Guardia Nacional, el Alcalde consideró que no es necesario –de momento–, pero si así lo determinara la estrategia de la Jefa de Gobierno, Claudia Sheinbaum, estarían listos.

El límite con Venustiano Carranza sería donde solicitarían los elementos federales, principalmente en las colonias Centro, Morelos y Obrera.

Núñez detalló que la Cuauhtémoc está dividida en 105 cuadrantes y que hace una semana contaba con 110 vehículos para todo el territorio, es decir, uno por cuadrante.

Sin embargo, recientemente recibieron 120 patrullas adicionales y 40 camionetas, que sumarán un parque vehicular de 270 autos.

"La presencia de las patrullas nos va a permitir reducir el robo a transeúnte, también el robo de vehículo con y sin violencia y el robo a establecimientos con violencia", indicó.

Incluso, remarcó que tras el cambio de mandos como el Jefe Cuauhtémoc, Héctor Miguel Basurto, y los directores de operativos Jefe Mictlán y Jefe Azteca, en activo por cinco y ocho años, se ha logrado una disminución del 18 por ciento en delitos de alto impacto.

El Alcalde indicó que se trató de una decisión de la Secretaría de Seguridad Ciudadana (SSC), dejando a cargo al Jefe Álamo, Elpidio de la Cruz.

ENTREVISTA

"Quizá con la llegada de las patrullas, con la estrategia de inteligencia y con lo que está haciendo la Guardia Nacional en otras alcaldías, logremos que el patrullaje (federal) no entre en la Cuauhtémoc".

GOBIERNO DE LA CIUDAD DE MÉXICO

Reporte Indigo

Página: _____ Sección: _____ Fecha: 10 JUL 2019

#NiUnaMás

SIN ACCESO A LA JUSTICIA

POR DAVID MARTÍNEZ
@TamarizDavid

Fallas en los procesos de investigación como no actuar de manera inmediata y filtrar información a los medios de comunicación son algunos de los obstáculos de la PGJ que impiden a las familias de mujeres desaparecidas y víctimas de feminicidios encontrar justicia

Las autoridades capitalinas han prometido ser más sensibles en los procesos de investigación de los delitos cometidos contra mujeres, como desaparición y feminicidios, pero las irregularidades persisten y obstaculizan el acceso a la justicia.

Uno de los casos más recientes es el de Daniela, joven desaparecida desde el 18 de mayo pasado cuando abordó un taxi en Xochimilco.

Antes de perder su rastro, ella pidió ayuda a un amigo vía WhatsApp y dijo que el chofer quería secuestrarla porque había cambiado la ruta a otra zona, donde posteriormente encontraron huesos, ropa y unos brackets.

Personas cercanas a la familia indican que hubo actos de la Procuraduría General de Justicia (PGJ) que pudieron retrasar su localización, como no considerarla desaparecida de forma inmediata.

Actualmente, la investigación está en proceso y se busca verificar si los restos óseos encontrados en el pueblo de Parres, alcaldía de Tlalpan, son de ella.

"Nosotros creemos que si hubieran actuado con más celeridad, a lo mejor tendríamos a Daniela porque había condiciones para un actuar rápido. Y creemos que la fiscalía perdió mucho tiempo en investigar si había consumido sustancias psicoactivas o si Daniela tenía relación con ciertas amistades", indica Sergio González, amigo y vocero de la familia.

FOTO: CUARTOSCURO

Las autoridades capitalinas se comprometieron a integrar carpetas de investigación con perspectiva de género para evitar la impunidad.

González dice que el hecho de que hubiera pruebas de que el taxista se la llevó y ella pidiera ayuda, demostraba que no era una ausencia voluntaria.

"Creemos que sí cayeron en algunos errores del pasado, los que se supone que esta 4T ya no iba a cometer", dice González.

Por otra parte, refiere que también se le negó a la familia la entrega de una copia de la carpeta de investigación del caso para tener más detalles al respecto de la indagatoria judicial.

No obstante, el abogado del caso, Héctor Alberto Pérez Rivera, quien trabaja con la familia desde el pasado 12 de julio, aclara que ésta sí ha tenido acceso a la carpeta, pero no le han entregado una copia.

Filtraciones y revictimización mediática

Sergio González acusa que hubo filtraciones a los medios de comunicación por parte de fuentes de

la Procuraduría que derivaron en una revictimización de la familia y amigos.

Por ejemplo, el 9 de julio se dio a conocer extraoficialmente que la PGJ halló la ropa y el maxilar con brackets que supuestamente son de Daniela.

"Se filtraron las fotos y datos más o menos precisos, incluso el teléfono particular de la mamá", menciona.

Entonces, los familiares reconocieron que la ropa pertenecía a Daniela pero dijeron que iban a esperar a confirmar las pruebas científicas de las autoridades.

"Nosotros como familiares y personas sumamente allegadas a Margot, su madre, y a Daniela reconocimos que sí se trataba de su ropa", indica.

Sergio, quien dio la declaración a medios, acusa que entonces se le empezó a adjudicar que él era un presunto tío y que había reconocido que eran los restos óseos de la joven.

Por lo cual, aclara que las filtraciones de la PGJ a los medios de comunicación los convirtieron en víctimas indirectas de la situación, de acuerdo con la Ley General de Víctimas.

"Daniela es la ofendida pero de alguna manera ahí hay una revictimización hacia nosotros", declara.

Por otra parte, el abogado de la familia refiere que estas filtraciones incompletas son producto de las fuentes internas de los medios de comunicación dentro de la procuraduría.

Añade que este tipo de hechos tienen que detenerse para no afectar la investigación.

Asimismo, llama a tener mayor sensibilidad respecto a la situación de Daniela pues sigue desaparecida hasta que los estudios científicos confirmen o descarten que los restos encontrados en Parres son suyos.

"No está claro si los restos óseos que se encontraron son de Daniela, están siendo estudiados y de acuerdo con el compromiso de la procuraduría, la próxima semana va haber resultados (...) para su madre y quiere que así se maneje, ella sigue desaparecida", indica.

A pesar de las irregularidades comentadas por González y las filtraciones difundidas, el asesor legal considera que la PGJ integró una carpeta de investigación correcta.

Sin embargo, eso se logró por la relevancia que tomó el caso públicamente.

"No debería ser la excepción, carpetas bien integradas deberían ser la regla. Esto se logró a través de la relevancia y mediatización que hubo", explica.

Pérez Rivera indica que después de que se den a conocer los resultados sobre las osamentas encontradas, se sabrá si hay nuevas líneas de investigación o qué rumbo tomará la indagatoria.

A su vez, la PGJ informó la semana pasada que la identificación de los restos podría tardar hasta 15 días, por lo que era apresurado suponer que Daniela está muerta.

Reporte Índigo solicitó una versión a la PGJ al respecto de los señalamientos de irregularidades; sin embargo, hasta el cierre de esta edición no hubo respuesta.

> **Nosotros creemos que si hubieran actuado con más celeridad, a lo mejor tendríamos a Daniela porque había condiciones para un actuar rápido y creemos que la fiscalía perdió mucho tiempo en investigar si había consumido sustancias psicoactivas"**
>
> **Sergio González**
> Amigo y vocero de la familia

PGJ con más perspectiva de género

En febrero de este año, la Procuraduría General de Justicia y la Jefa de Gobierno, Claudia Sheinbaum, informaron que los delitos en contra de mujeres se iban a investigar con perspectiva de género para evitar la impunidad y garantizar el acceso a la justicia de las víctimas.

El 9 de julio pasado, Sheinbaum informó que de marzo a junio, la PGJ abrió dos mil 500 carpetas de investigación por violencia de género y se judicializaron 15 feminicidios.

Entre las acciones más importantes, la mandataria local destacó la presencia de una abogada en cada Ministerio Público de la capital.

Sheinbaum afirmó que con esto se busca preservar la vida de las mujeres que habitan en la ciudad y que las víctimas de feminicidio accedan a la justicia.

Personas cercanas a la familia de Daniela, joven desaparecida tras abordar un taxi en Xochimilco, dicen que no considerarla como desaparecida retrasó su localización

GOBIERNO DE LA CIUDAD DE MÉXICO

El Sol de México

Página: 25 Sección: MET Fecha: 18 JUL 2019

SENDEROS SEGUROS

Avanza conexión de universidades al C5

CECILIA NAVA 25 MET

Son 18 planteles los que han entregado las especificaciones técnicas para realizar este enlace

El próximo 15 de agosto entrarán en operación los senderos seguros de las universidades privadas en la Ciudad de México, plan que consistirá en mejorar las vialidades, la interconexión de cámaras, mejor iluminación y rutas de transporte público seguras.

El rector de la Universidad del Pedregal, Armando Martínez, confirmó que la instrucción de la jefa de Gobierno, Claudia Sheinbaum, es que ya estén implementados los senderos seguros en la fecha mencionada para esta primera etapa, trabajo que ya tiene avances.

Agregó que en su universidad ya se han cambiado cerca de 100 luminarias, balizaron las calles, hay mayor patrullaje y ahora están con la ruta de la implementación del transporte público.

Dio a conocer que ya se entregaron por parte de las universidades las cámaras al Centro de Comando, Control, Cómputo, Comunicaciones y Contacto Ciudadano (C5) para que revisen las especificaciones técnicas previo a realizar la rconexión.



En la Universidad del Pedregal ya hay mayor patrullaje, dijo el rector/ESPECIAL

Adelantó que sólo han aceptado hasta el momento la vinculación del equipo de videovigilancia de las zonas perimentrales aledaños a las calles, y en el resto de las reuniones dirán cuáles cámaras internas de los planteles lo podrán hacer.

También habrá botones de pánico pero

TOMÁS PLIEGO
COORDINADOR DEL GABINETE DE SEGURIDAD

Se están haciendo levantamientos de dónde se conectarán o dónde no"

el número de estos dependerá del terreno de cada una de las universidades, y habrá aplicación de celular para los estudiantes.

Tomás Pliego, coordinador del gabinete de Seguridad Ciudadana y Procuración de Justicia en la Ciudad de México, declaró a **El Sol de México** que se firmará un convenio con los centros educativos y la idea es que concreten los acuerdos a más tardar la próxima semana.

Explicó que hay una excelente participación y coordinación con diversas áreas del gobierno local, universidades, la iniciativa privada y se sumarán las alcaldías.

Hoy será la reunión número cuatro que sostendrán desde que la jefa de Gobierno los convocó después que se dio a conocer el secuestro y asesinato del joven alumno de la Universidad del Pedregal, Norberto Ronquillo.

Pliego platicó que estos encuentros sirven para ajustar y definir las rutas de trabajo, como el mejoramientos de los tramos y las entrecalles en las que se aplicarán en los Senderos Seguros.

"Se están haciendo supervisión y levantamientos de dónde se conectarán las cámaras y en dónde no, cuáles son los cruces peligrosos, en dónde debe haber rutas de transporte exclusivas para los estudiantes. Son distintas estrategias que vamos a aplicar ya estamos revisando todo eso para aterrizar el programa", dijo.

Informó que hay 18 universidades que están coordinándose con este gobierno, y el número de senderos seguros dependerá del análisis que están realizando.

El funcionario y el académico adelantaron que serán trabajos permanentes pues a partir de que inicie este procedimiento, en agosto se deberán reunir una vez por mes.

Incluso los senderos seguros se ampliarán hasta Morelos, Estado de México e Hidalgo. Esta será la segunda etapa del proyecto de seguridad de los alumnos.

GOBIERNO DE LA CIUDAD DE MÉXICO

EXCELSIOR
www.excelsior.com.mx

Página: 24 Sección: COM Fecha: 10 JUL 2019

Sin mayores cambios. Ayer, en un recorrido por la Plaza de las Tres Culturas, se puedo observar que no hay aún mayores preparativos pare el informe de actividades que dará ahí la jefa de Gobierno el próximo domingo por sus primeros 200 días de gobierno. 24 0h



Foto: Eduardo Jiménez

GOBIERNO DE LA CIUDAD DE MÉXICO

EL UNIVERSAL
EL GRAN DIARIO DE MÉXICO

Página: 17 Sección: METR Fecha: 10 JUL 2019

Regresan reformas al Congreso capitalino

● Sheinbaum pide más plazo para crear app de turismo; carece de fondos para guarderías

HÉCTOR CRUZ METR
—metropoli@eluniversal.com.mx

Debido a que carece de presupuesto para acatar las reformas a las leyes de Turismo y la que regula el funcionamiento de los Centros de Atención y Cuidado Infantil para la Ciudad de México, la jefa del Gobierno, Claudia Sheinbaum Pardo, regresó ambos documentos al Congreso local para realizar las correcciones correspondientes.

Ambos folios fueron recibidos por el presidente de la Mesa Directiva, José de Jesús Martín del Campo Castañeda, quien tras hacer del conocimiento a la diputación permanente, turnó los documentos a las comisiones correspondientes a fin de que analicen las propuestas de la titular del Ejecutivo local.

De la primera ley, Sheinbaum Pardo respondió que la Secretaría de Turismo local no está en posibilidad de crear la aplicación para los dispositivos móviles de atractivos, patrimonio, servicios, hoteles, restaurantes, recintos culturales y eventos turísticos, como lo establecieron los diputados locales en la adición al artículo 40, fracción VII, de la ley en la materia.

Ante ello, dijo, "se requiere que en el referido decreto sea establecido como artículo Tercero Transitorio, que la Secretaría de Turismo contará con 120 días naturales, a partir de la entrada en vigor, para generar la aplicación".

Es decir, Sheinbaum Pardo en este rubro no rechaza lo que aprobaron los diputados locales, sólo pide mayor plazo para crear la plataforma digital. ●

GOBIERNO DE LA CIUDAD DE MÉXICO

LA PRENSA

Página: 10 Sección: _____ Fecha: 10 JUL 2019

Orientará el Congreso a vecinos qué deben hacer

AURELIO SÁNCHEZ

10

Tras los múltiples microsismos en la Ciudad de México, el Congreso de la Ciudad de México dio a conocer que mantendrá el trabajo conjunto con el gobierno de Claudia Sheinbaum a fin de mantener a la población informada y preparada ante estos sucesos.

La Comisión de Protección Civil y Gestión Integral de Riesgos del Congreso establecerá estrategias de atención a la población, que incluyen foros y encuentros vecinales por alcaldía

El propósito, dijo el presidente, el diputado del PAN, Héctor Barrera Marmolejo, es generar una cultura de resiliencia frente a fenómenos perturbadores o sísmicos, a fin de que estos sucesos no tomen a la ciudadanía por sorpresa, funcionando las alertas sísmicas y la atención inmediata por daños.

"Falta mucho la cultura de la resiliencia, lo estamos haciendo por eso aportamos y aprobamos la nueva Ley de Gestión Integral de Riesgos y Protección Civil, en donde lo que se trata es de fortalecer la ciudadanía a través de Consejos de resiliencia, llevar foros e iniciar desde la educación básica", apuntó tras encabezar la Séptima Sesión Ordinaria de la Comisión de Protección Civil.

Adicionalmente es importante mencionar que la ocurrencia de sismos en la Cuenca de México no es un hecho aislado, se han presentado en el pasado y seguirán ocurriendo. Es indispensable aclarar, que aún con los avances actuales de la ciencia, no se puede determinar cuándo ocurrirá un sismo, tampoco s puede saber su magnitud.

GOBIERNO DE LA CIUDAD DE MÉXICO

REFORMA

Página: 3 Sección: CD Fecha: 18 JUL 2019

Acusan violación a uso de suelo

IVÁN SOSA

De las 5 mil 116 denuncias recibidas en 2018 en la Procuraduría Ambiental y del Ordenamiento Territorial (PAOT), 35 por ciento corresponden a violaciones al uso de suelo.

Adicionalmente, en algunos casos derivados de denuncias vecinales ante la PAOT, la Secretaria de Desarrollo Urbano y Vivienda (Seduvi) inició 22 juicios de lesividad para anular Polígonos de Actuación otorgados fuera de las normas.

En otros 20 casos, la Seduvi ha planteado modificaciones a las medidas de mitigación, que deberán llevar a cabo obras en proceso, para compensar los impactos urbanos y ambientales.

Sin embargo, la Cámara Nacional de la Industria de Desarrollo y Promoción de Vivienda (Canadevi) ha manifestado que las políticas del actual Gobierno, de Claudia Sheinbaum, han afectado al sector inmobiliario.