

# SECRETARÍA DE GOBIERNO



VALENTE ROSAS. EL UNIVERSAL

## CIERRAN CALLES Y COMERCIOS DEL CENTRO HISTÓRICO DE LA CDMX

Las actividades en el primer cuadro de la ciudad estarán suspendidas hasta el miércoles para evitar que la gente busque dar el Grito en el Zócalo. Autoridades invitan a los ciudadanos a seguir los festejos por televisión.

# Más de 3 mil locales cierran en el Centro por El Grito

**Objetivo es evitar la asistencia de personas y que suban contagios; no habrá paso en algunas vialidades y se colocarán filtros, adelantan autoridades**

**SALVADOR CORONA** *13/11*  
—metropoli@eluniversal.com.mx

Debido a las celebraciones por el 210 aniversario de la Independencia de México, que se realizarán en el Zócalo capitalino, 3 mil 67 comercios en el Centro Histórico y diversas calles estarán cerrados hasta el miércoles.

En la Gaceta Oficial, la Secretaría de Gobierno detalló que los establecimientos mercantiles del Centro Histórico suspendieron actividades a partir del lunes hasta el siguiente miércoles 16 de septiembre a las 14:00 horas.

Los establecimientos que suspenderán actividades son los que están ubicados en las calles que se ubican en cuatro perímetros.

El primero contempla los si-

guientes cierres: de Venustiano Carranza, de Correo Mayor a Palma. Palma: de Venustiano Carranza a República de Guatemala. Guatemala: entre Palma y Correo Mayor. Correo Mayor: de República de Guatemala a Venustiano Carranza.

El segundo, de República de Uruguay: de Las Cruces a Isabel la Católica. Isabel la Católica (posterior República de Chile): de República de Uruguay a Justo Sierra. Justo Sierra: de República de Chile a La Academia. La Academia (posterior Las Cruces): de Justo Sierra a República de Uruguay.

Del tercer perímetro: San Ildefonso, posterior a Luis González Obregón, posterior a Re-

pública de Cuba: de Loreto a Allende. Allende, posterior a Bolívar: de República de Cuba a República del Salvador. De República del Salvador: de Bolívar a Jesús María. Jesús María posterior Loreto: República del Salvador a San Ildefonso.

Tercer perímetro Bis: el cuadro que comprende de República del Salvador a través de 20 de Noviembre al cuarto perímetro; Izazaga: de Eje Central a Circunvalación. Eje Central: de Izazaga a Belisario Domínguez. Belisario Domínguez posterior República de Venezuela: de Eje Central a Circunvalación. Circunvalación: de República Venezuela a Izazaga.



Página:

17

Sección:

WGT

Fecha:

Detalló que la Secretaría de Gobierno ha sostenido mesas de diálogo con el sector empresarial del Centro Histórico para revisar los preparativos que el gobierno federal hará para el Grito de la Independencia y el desfile militar, los cuales serán transmitidos por televisión e internet, debido a que la Ciudad de México se encuentra en semáforo epidemiológico color naranja por Covid-19.

En ese sentido, habrá tres filtros con vallas para cerrar el Zócalo al público, del 15 de septiembre, a partir de las

16:00 horas, al 16 de septiembre hasta las 14:00 horas.

Cabe mencionar que la estación Zócalo del Metro estará cerrada el 15 de septiembre y abrirá el 16 de septiembre a las 14:00 horas, mientras que Allende continuará cerrada y Bellas Artes cerrará el 16 de septiembre.

Ante la emergencia sanitaria, y para evitar contagios, el Gobierno capitalino llamó a los ciudadanos a quedarse en casa y disfrutar de las transmisiones por televisión e internet del Grito de Independencia y del desfile militar. ●

4

**PERÍMETROS**

del Centro Histórico tendrán cierres viales y peatonales.

3

**FILTROS**

con vallas evitarán el paso de personas al Zócalo capitalino.

## Cerco del Centro Histórico

El Gobierno capitalino determinó aplicar cuatro cercos al primer cuadro de la Ciudad, para impedir la asistencia al Grito de Independencia y evitar contagios por Covid-19.

### Perímetros de seguridad

PRIMER SEGUNDO TERCER CUARTO

### Calles cerradas\*

PRIMER CORTE SEGUNDO CORTE TERCER CORTE

### Estaciones del Metro cerradas

La estación Zócalo del Metro estará cerrada el 15 de septiembre y abrirá el 16 de septiembre a las 14:00 horas, mientras que Allende continuará cerrada y Bellas Artes cerrará el 16 de septiembre



\*Habrá tres filtros con vallas para cerrar el Zócalo al público, del 15 de septiembre a partir de las 16:00 horas al 16 de septiembre hasta las 14:00 horas. Fuente: Gobierno de la CDMX.



**Covid-19**

## Cierran negocios por fiestas patrias

ISRAEL ORTEGA

Comercios de algunas de las calles del Centro Histórico no podrán abrir desde hoy y hasta las 14:00 horas de mañana con motivo de las fiestas patrias.

La Secretaría de Gobierno de la Ciudad emitió un acuerdo en el que ordena la suspensión de actividades en los establecimientos mercantiles dentro de cinco perímetros especificados en la publicación.

Estos perímetros no consideran algunas de las avenidas y calles más emblemáticas del primer cuadro de la ciudad, como Francisco I. Madero, 16 de septiembre ni 5 de mayo.

“Primer Perímetro: Venus-

tiano Carranza: de Correo Mayor a Palma. Palma: de Venustiano Carranza a República de Guatemala. Guatemala: entre Palma y Correo Mayor. Correo Mayor: de República de Guatemala a Venustiano Carranza”, señaló la dependencia.

El segundo perímetro incluye la Calle República de Uruguay, de Las Cruces a Isabel la Católica; República de Chile, de Uruguay a Justo Sierra; Justo Sierra, en el tramo de Chile a la Academia, y La Academia, de Justo Sierra a República de Uruguay.

El tercer perímetro menciona diferentes tramos de la Calle San Ildefonso, República de Cuba, República del Salvador, Allende, Bolívar, Jesús María y Loreto.

“Tercer Perímetro Bis: El cuadro que comprende de República del Salvador a través de 20 de noviembre cerrando en Izazaga”, agrega el acuerdo.

Finalmente, el cuarto perímetro contempla tramos de Izazaga entre Eje Central y Circunvalación, además de los tramos de Belisario Domínguez y República de Venezuela.

Las autoridades capitalinas han exhortado a la población a evitar festejos patrios masivos por el Covid-19.



## En el Centro cierran calles para evitar la concentración de personas

*2x/MP*

Con el propósito de evitar aglomeraciones por los festejos patrios, 3 mil 67 establecimientos mercantiles del Centro Histórico permanecerán cerrados desde hoy y hasta el miércoles a las 14 horas, informó la Secretaría de Gobierno de la Ciudad de México.

Asimismo, ayer empezaron los cierres a distintas calles para evitar el acceso de personas y vehículos al Zócalo; mientras el Metro informó que las estaciones Allende, Zócalo, Bellas Artes y Merced estarán cerradas el martes y el miércoles.

El propósito, señaló la dependencia, es evitar que los ciudadanos acudan a la ceremonia del Grito de Independencia y al desfile militar del 16 de septiembre, que encabezará el presidente Andrés Manuel López Obrador, pero sin público, debido a la emergencia sanitaria de Covid-19, por lo que hizo un llamado a seguir dichos actos por televisión y las redes sociales.

En tanto, la Secretaría de Seguridad Ciudadana desplegó 200 efectivos de la Policía Au-

xiliar en los accesos peatonales al primer cuadro de la ciudad, mientras 123 elementos de Tránsito apoyados con 28 vehículos oficiales realizarán los cortes a la circulación.

El acceso al Zócalo estará restringido por tres filtros formados con vallas metálicas que funcionarán desde las 16 horas del martes hasta las 14 horas del miércoles, una vez terminado el desfile militar.

### Ley seca en 5 alcaldías

Un primer cerco estará en las calles de Donceles, Correo Mayor, Venustiano Carranza y Palma que estará vigilado por elementos del Ejército; el segundo estará en las calles de Uruguay, Bolívar, Belisario Domínguez y Jesús María, donde sólo se permitirá el acceso peatonal hasta las 18 horas.

El último estará en Eje Central, Eje 1 Norte, Anillo de Circunvalación e Izazaga, donde durante el día habrá acceso peatonal pero no vehicular.

En tanto, todas las alcaldías realizarán festejos virtuales, mientras Azcapotzalco, Cuajimalpa, Magdalena Contreras, Iztapalapa y Xochimilco aplicarán ley seca, por lo que ordenaron la suspensión de la venta de bebidas alcohólicas.

Alejandro Cruz Flores,  
Laura Gómez Flores y  
Sandra Hernández García



## EL GRITO DESDE EL ENCIERRO

El Centro Histórico de la Ciudad de México vuelve a cerrar comercios, ahora

para evitar concentraciones durante los festejos patrios: tres mil 67 negocios no podrán levantar la cortina durante 44 horas. Buscan evitar que los capitalinos estén tentados a visitar el Zócalo antes y después del Grito de Independencia, que sólo será televisado.

### ZOCALO CERRADO POR 44 HORAS

# El grito, desde el encierro por Covid

MALENY NAVARRO Y PATRICIA CARRASCO/La Prensa

**Solo accederán vecinos y turistas con reservación para evitar que los capitalinos estén tentados a visitar la zona**

**E**l Centro Histórico de la Ciudad de México vuelve a cerrar comercios, ahora para evitar concentraciones masivas durante los festejos patrios: por 44 horas 3 mil 67 negocios no podrán levantar la cortina.

Calles del corredor comercial como Correo Mayor, Palma, República de Guatemala, Venustiano Carranza, Academia, Allende, 20 de noviembre e Izazaga deberán mantenerse cerrados como parte del ordenamiento del gobierno local para evitar que los capitalinos estén tentados a

visitar el Zócalo antes y después del Grito de Independencia que sólo será televisado y emitido por redes sociales.

Además, el 15 y 16 de septiembre se colocarán filtros con vallas para evitar que la gente acuda.

**Habr**á opciones culturales para seguir los festejos de manera virtual en 15 alcaldías además del grito presidencial

Y aunque el gobierno de la Ciudad de México dialogó con algunos comerciantes, algunas asociaciones lamentan la medida repentina pues recién retomaban el ritmo de ventas.

Gerardo López, presidente de Comercio en Pequeño AC, destacó que si bien saben que en septiembre había cierre de comercios, en esta ocasión lo consideraron riesgoso a su economía. "Es arbitrario. No hubo una notificación adelantada, ni tampoco estuvo consensuado", dijo.

Recordó que los negocios establecidos, sobre todo en el primer cuadro se han regido bajo un programa especial, que se implementó desde el 1 de julio hasta la semana antepasada. En junio, julio y agosto, los comercios comenzaron a abrir un día sí y otro no, por lo que traían ventas intermitentes.

Apenas están saliendo del programa y los toma por sorpresa el cierre. En promedio los negocios que más han logrado recuperar sus ventas son: ópticas, zapaterías, artículos clínicos, telas, restaurantes es apenas en 20 por ciento.

En un recorrido que realizó este diario se pudo constatar el cierre de los comercios en la calle de Moneda, Venustiano Carranza, Moneda, 16 de septiembre, Correo Mayor, Palma, Isabel la Católica, 20 de noviembre, Pino Suarez y otras. En algunos han tenido que cerrar puertas por las vallas que han colocado los militares y policías capitalinas.

En los bloqueos de calle, hay rebatías con los encargados porque la gente no en-



tiende que se haya extendido los cierres hasta por ejemplo, Isabel la Católica; Venustiano Carranza, 20 de noviembre, Pino Suárez, Madero o Tacuba.

En entrevista con *La Prensa*, Gerardo Cleto López, ex presidente de Canacope CDMX, precisó que los cierres adelantados si impactan, ya que el Centro Histórico está muy afectado.

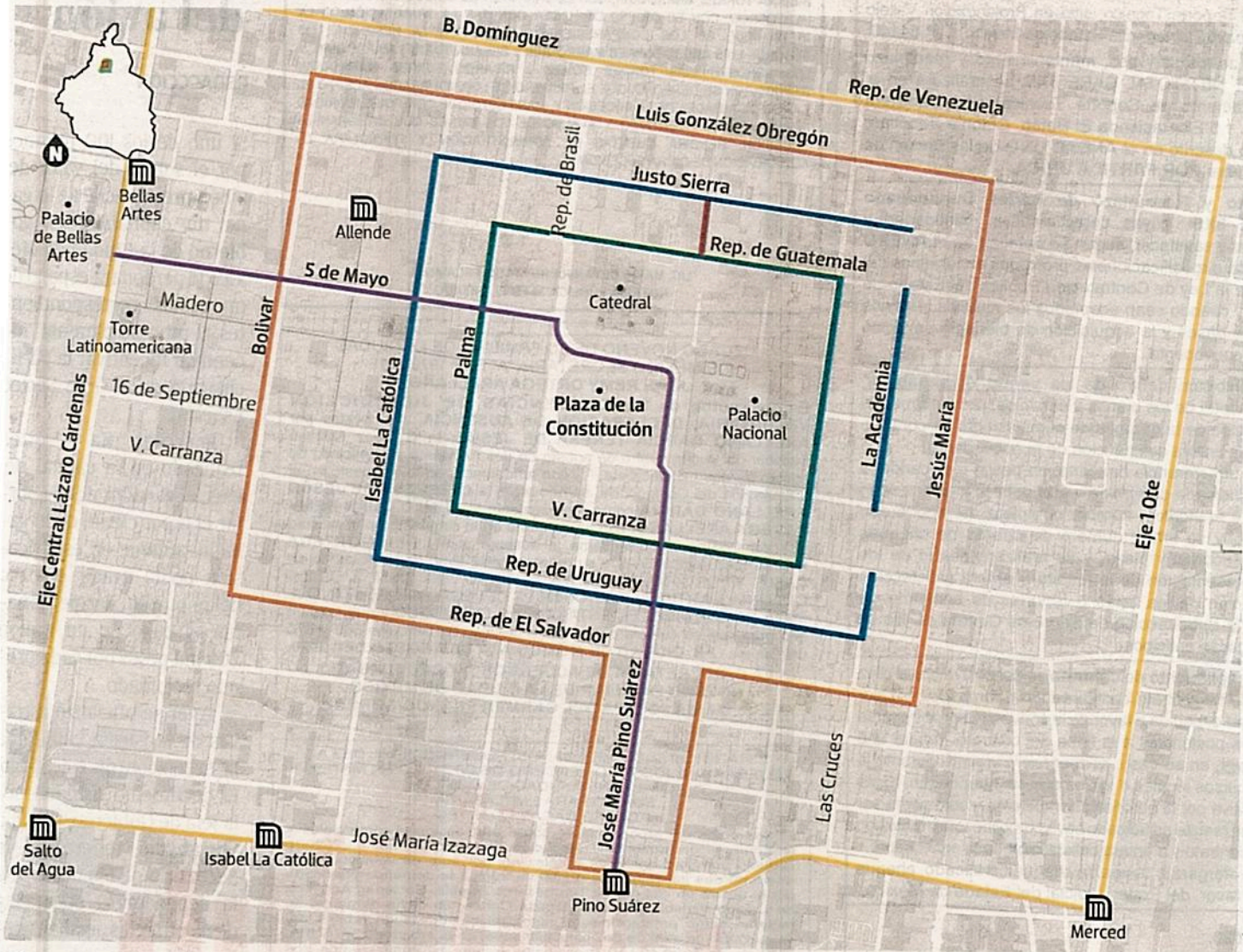
### TRANSMISIONES

Como ya lo han adelantado, 15 alcaldías decidieron realizar el grito de manera virtual y en diferentes horarios para no empujar transmisiones. Sólo Benito Juárez optó por la cancelación total del festejo y en su lugar gastará ese dinero para un seguro de desempleo.

Coyoacán tuvo que cercar su plaza principal para evitar visitas. También colocaron cintas amarillas para evitar el paso entre calles y Venustiano Carranza grabó previamente el grito pero pidió a los vecinos cantar Cielito Lindo al terminar.

## Patria a domicilio 17/mes

Este es el esquema de cierres que se aplica por las fiestas patrias en el Zócalo capitalino



### Cierres peatonales

- Cierra 15 de septiembre a las 0:00 horas y abre 16 de septiembre a las 13:00 horas
- Cierra 15 de septiembre a las 18:30 horas y abre 16 de septiembre a las 13:00 horas
- Recorrido del desfile, no habrá paso el 16 de septiembre de 9:00 a 13:00 horas
- Cierre del 14 al 16 de septiembre

### Cierre Metro y Metrobús

- 14, 15 y 16 de septiembre cierran Zócalo y Bellas Artes L2 y L8
- Allende y Merced continúan cerradas
- Metrobús L4 suspenderá servicio del 15 de septiembre a las 16:00 horas hasta el 16 de septiembre a las 14:00 horas



Advierten fuga al Edomex o Hidalgo

# Nueva normalidad, demasiado estricta para los gimnasios

**SÓLO LOS QUE TENGAN** espacios al aire libre pueden reiniciar actividades este 17 de septiembre; dueños piden que la reapertura considere planes para el ejercicio en interiores



**COVID - 19**

PRESENCIA EN MÉXICO

• Por Karla Mora

karla.mora@razon.com.mx

La buena noticia es que después de casi medio año, este 17 de septiembre los gimnasios de la Ciudad de México ya pueden reiniciar actividades, la mala es que sólo podrán hacerlo quienes cuenten con espacios abiertos, por lo que muchos de los dueños de estos establecimientos ven difícil, incluso imposible, cumplir con este requisito.

La situación podría orillar a algunos al cierre o, en un intento por salvarse, migrar sus negocios al Estado de México o a otras entidades colindantes, donde las medidas sean más flexibles, así lo aseguró Rodrigo Chávez, presidente de la Asociación Mexicana de Gimnasios y Clubes.

A partir de esta semana, acuarios, gimnasios y centros deportivos cerrados, así como circos, regresan a la nueva normalidad, con restricciones.

"Sólo podrán llevarse a cabo actividades en espacios abiertos. La reanudación se realizará conforme a las medidas específicas que se establezcan en el programa que, para tal efecto, emita la Secretaría de

Gobierno de la Ciudad de México", señala el anuncio publicado en la *Gaceta Oficial*.

## o el dato

Con las restricciones vigentes en la capital, varios gimnasios, en especial los de la periferia, comenzaron a operar de manera clandestina, con servicios ofrecidos a través de Facebook.

Rodrigo Chávez lamentó que la CDMX y Nayarit sean las únicas entidades en las que el ejercicio en establecimientos no esté considerado en los planes de reactivación. La industria, afirmó, ya tenía un protocolo para operar, que fue presentado ante el Gobierno capitalino, aunque al final se decidió reabrir sólo espacios públicos, como parques o deportivos.

El representante de gimnasios y clubes consideró que los deportivos ya tienen más de un mes con actividad limitada; es decir que no habría nada nuevo en el anuncio de integrar a la reactivación de gimnasios con ejercicios al aire libre, pues eso ya existe.

"Lo que anunciaron son unidades deportivas, no son gimnasios, es un juego de palabras para crear una reactivación artificial que nunca existió. Nosotros suponíamos que iniciaba la reactivación en los gimnasios con el protocolo de 30 por ciento de ocupación y de repente solamente

salió la noticia de que eran gimnasios con actividades al aire libre, lo cual no es nada nuevo y ya existían, son los deportivos, no hay ninguna reactivación, esto es falso", comentó en una entrevista para *La Razón*.

Además, señala, técnica y tecnológicamente es imposible el traslado diario de aparatos, equipos de pesas y demás aditamentos. Y en respuesta a condiciones climatológicas adversas, se tendrían que instalar toldos y protecciones, modificaciones que terminarían por ser un espacio cerrado en el espacio público.

El empresario mencionó que sólo en la Ciudad de México, hay mil 200 trabajadores de gimnasios cuyo sueldo es cero a partir de septiembre, muchos establecimientos de este tipo en barrios vendieron sus aparatos y cambiaron de giro completamente, desde agosto.

"Los gimnasios de barrio están vendiendo sus equipos, ya no siguen más, ya no hay más pérdidas, porque ya fue pérdida total. Estamos recomendando a los gimnasios que se muevan al Estado de México, a Hidalgo o a Puebla, porque simplemente no podemos seguir en la CDMX, no hay condiciones", dijo

"Nos pidieron que esperáramos, ya no vemos salida y muchos sí están moviéndose al Estado de México, donde hay mayor apertura", agregó.

Los negocios que sí pudieron solventar los cambios de es-





pacios cerrados a abiertos son los clubes deportivos privados, que de origen suelen ser híbridos, es decir, que ya cuentan con zonas de ejercicio al aire libre, que se unen a las áreas intramuros.

Estos centros comenzaron su reactivación en junio y, con el avance de la nueva normalidad, lo único que hicieron fue colocar lonas en los espacios al aire libre y a los clientes les gustó, señaló Alfredo Jiménez de Sandi, presidente de la Asociación de Gerentes y Administradores de Clubes.

“Prefieren el ejercicio al aire libre, se adecuaron varias cosas en los clubes y son para bien, nos permitió tener más espacios y que la gente empiece a venir para que se dé cuenta de que sí es un lugar cerrado, guardarán su sana distancia y, si vienen y hacen ejercicio, en cuanto acaban, se van a su casa”, explicó.

“Hay quienes vienen a hacer su natación de una hora y así mojados se van a su casa, para no usar los baños de los clubes. Todos se adaptan a la nueva normalidad”, consideró.

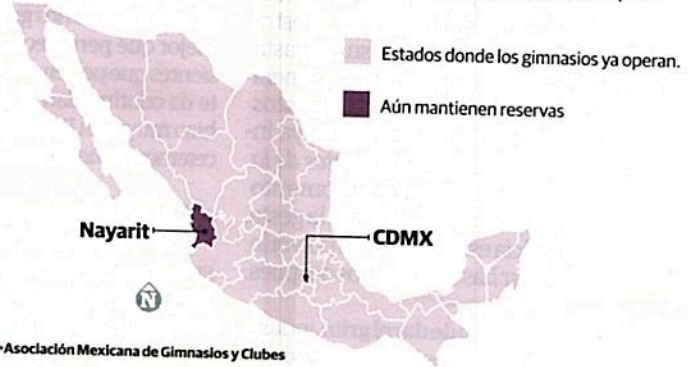
Las modificaciones en los clubes no ameritan inversión onerosa, como en los gimnasios. El empresario expuso que, en la CDMX, de los 45 clubes privados sólo uno permanece cerrado, pues se localiza en Iztapalapa y es zona de alto contagio.

**Mil**

200 trabajadores de gimnasios tienen sueldo cero a partir de este mes

## LOS QUE QUEDAN

La reapertura para gimnasios ya comenzó en gran parte del país.



“SÓLO PODRÁN llevarse a cabo actividades en espacios abiertos. La reanudación se realizará conforme a las medidas específicas que se establezcan en el programa que, para tal efecto, emita la Secretaría de Gobierno de la Ciudad de México”

**Gaceta Oficial**  
11 de septiembre de 2020

“HAY QUIENES vienen a hacer su natación de una hora y así mojados se van a su casa, para no usar los baños de los clubes. Todos se adaptan a la nueva normalidad”

**Alfredo Jiménez de Sandi**  
Presidente de la Asociación de Gerentes y Administradores de Clubes

“ESTAMOS recomendando a los gimnasios que se muevan al Estado de México, a Hidalgo o Puebla, porque simplemente no podemos seguir en la CDMX, no hay condiciones”

**Rodrigo Chávez**  
Presidente de la Asociación Mexicana de Gimnasios y Clubes

# **SECRETARÍA DE OBRAS Y SERVICIOS**



Especial



DOMINGO

# ILEGALIDAD RETADORA

La CDMX borró publicidad ilegal de Netflix en Juan Escutia, en los cruces con Tamaulipas y Mazatlán. Pero la madrugada de ayer, los logos de la empresa aparecieron de nuevo.



AYER



# Comerciales en los cruces


**La intervención** de un cruce peatonal en la colonia Hipódromo con publicidad causó el reclamo de los vecinos en la alcaldía Cuauhtémoc.

Questionaron que en los cruces de Juan Escutia y Mazatlán, Juan Escutia y el Parque España y Campeche y Tamaulipas luce la publicidad de la plataforma sobre la cebra



CORTESÍA @COLHIPODROMO

# SECRETARÍA DE MOVILIDAD



José Luis Ramírez

**LO QUE EL VIENTO...** Avenida Juárez lució ayer como antes de la pandemia. La movilidad en la CDMX se incrementa.

# Aumenta movilidad de peatones y autos

AMALLELY MORALES

Más de la mitad de la movilidad ha regresado a las calles de la CDMX y el flujo de coches particulares es superior al 70 por ciento, de acuerdo con datos de Apple.

La empresa transparenta el porcentaje de solicitudes de indicaciones en mapas de su plataforma, en comparación con periodos previos al inicio de la pandemia.

Aunque se trata de una medición limitada que sólo presenta el reporte de la interacción de un segmento de los usuarios, incluye indicadores sobre la movilidad en peatones, la cual no aparece en los datos de la Semovi. En esta última sólo se presenta información de vehículos y transporte público.

Ayer en el Centro Histórico se vio mayor congestión vehicular, de transporte públi-



■ En las vialidades también se hicieron filas de autos.

co y de peatones. El Zócalo luce ya cercado y en los alrededores se registraron tumultos.

La información de Apple refiere que los primeros días de septiembre el flujo de peatones ha sido del doble que durante marzo.

“Los datos que se envían desde los dispositivos de los usuarios al servicio de Mapas están asociados con identifi-

cadores rotativos aleatorios”, explica la empresa en su micrositio de movilidad, al que sube la información.

En tanto, en los gráficos de Semovi se observa que la curva del tráfico sigue aplanaada, pues la carga vehicular empieza a las 10:00 y termina a las 17:30 horas, sin horas pico, como se veían antes de la pandemia.

## En aumento

Incremento de movilidad en la Ciudad de México desde dos fuentes.

### SEMOVI

Refleja el porcentaje que aumentó del 1 al 12 de septiembre, en comparación con el mismo periodo de 2019.

Tránsito vehicular

72.8%

Afluencia en el Metro

43%

### APPLE

Refleja el porcentaje de aumento del 1 al 12 de septiembre en comparación con la movilidad previa a la pandemia.

Peatones

55%



## Enlistan ventajas del transporte alternativo

# Recomiendan bici ante emergencias

**Incluyen expertos sugerencias para el impulso de más ciudades sostenibles**

AMALLELY MORALES



La bicicleta sirvió como un modo resiliente de transporte tras el sismo del 19 de septiembre de 2017, lo que se debe tomar como ejemplo, destacó un informe de la Coalición para Transformaciones Urbanas.

En el reporte "El caso económico para florecer, la recuperación global a través de las ciudades", expertos enlistan siete recomendaciones para las principales ciudades de los países en la respuesta al Covid-19, como garantizar una recuperación económica, crear empleos y delinear un futuro seguro y sostenible.

"A la luz de las medidas que se están considerando para apoyar la recuperación económica con el surgimiento del Covid-19, los gobiernos pueden dirigir sus estímulos fiscales a la inversión de ciudades sostenibles, creando

trabajos ecológicos para el hoy y apostando de forma decisiva en una economía que reduzca las emisiones de gases para el mañana", sostiene el informe.

Plantea también la inclusión de construcciones ecológicas y sostenibles, movilidad limpia, energías renovables, espacios verdes que beneficien a los ciudadanos y a la Ciudad misma, transporte activo, una economía circular que apoye a sus trabajadores y apueste por recursos limpios y sostenibles, así como investigación y desarrollo para tecnologías limpias.

En el apartado de transporte activo se enlistan las ventajas de apostar por sistemas de movilidad que fomenten la actividad física, el potencial de inversión, la reducción de emisiones, el potencial para una rápida recuperación y crecimiento económico, además de las oportunidades para emprender acciones inmediatas.

"Las bicicletas mantienen a las ciudades comunicadas en tiempos de crisis. La bici probó ser un modo de transporte resiliente y de confian-

za tras el terremoto de 2017 en la Ciudad de México.

"Después del derrumbe de edificios, algunas calles se volvieron inaccesibles para ciertos vehículos, por lo que la Ciudad dependió de las bicicletas y del sistema de bicis públicas, para dar una primera respuesta y para que los primeros voluntarios distribuyeran ayuda y víveres", cita la publicación.

La Coalición recuerda en el documento que las grandes urbes han sido el centro de la pandemia, lo que ha llevado la discusión global a temas como el impacto inmediato de estas metrópolis en salud pública, cómo las vidas de los residentes de las urbes entraron a una paralización total y cómo todo este impacto ha sido desproporcional en zonas

pobres y vulnerables.

"El mensaje ha sido claro: cuando las ciudades dejan de trabajar, la economía global se paraliza", destacan los expertos.



Página:

55

Sección:

Fecha:

### Guadalajara recupera de mejor manera a usuarios del transporte público

Mientras que la Ciudad de México y Monterrey registraron en forma interanual en abril una baja de usuarios de 53.6 y 53.0%, respectivamente. Guadalajara refleja una disminución de 40.3%, con relación al mismo mes del 2019. En abril, la caída fue de la misma magnitud en las tres ciudades en las que el Inegi contabiliza y publica dichas cifras. En el séptimo mes, las tres ciudades transportaron 101.1 millones de personas, de las cuales 83.4% se concentró en la Ciudad de México y 7.5 y 9.0% en Guadalajara y Monterrey, respectivamente.

FUENTE: INEGI

55

### Transporte urbano de pasajeros en CDMX, MTY y GDL 2020 | VARIACIÓN PORCENTUAL A TASA ANUAL

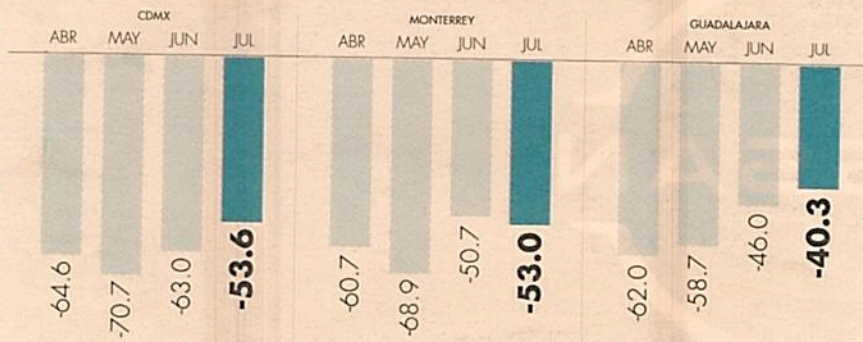


GRÁFICO EE





DURANTE OCHO HORAS

## CIERRAN ESTACIONES DEL METRO y TRANSPORTE PÚBLICO COLAPSA VIALIDADES

El Sistema de Transporte Colectivo (Metro) <sup>del met</sup> cerró durante algunas horas ocho estaciones de la Línea B, de Villa de Aragón a Ciudad Azteca, por necesidades del servicio; por este motivo, choferes del transporte público causaron serias afectaciones a la movilidad, pues se formaban hasta en triple fila para subir a pasajeros. "Por evento al exterior de Línea B, se suspende el servicio de #VillaDeAragón a #CiudadAzteca; únicamente se ofrece servicio de #BosquesDeAragón a #Buenavista por ambas vías. Toma

previsiones. #MovilidadCDMX", informó el STC cerca del mediodía. En la avenida Carlos Hank González, en Ecatepec, los choferes de transporte público cerraron los carriles en su afán por dar servicio a quienes encontraron las estaciones cerradas.

Las estaciones cerradas fueron Nezahualcóyotl, Impulsora, Río de los Remedios, Muzquiz, Ecatepec, Olímpica, Plaza Aragón y Ciudad Azteca. Sin embargo, el STC reanudó el servicio en toda la línea desde las 17:00 horas. (Redacción)





# Ciclista provoca conflicto tras arrollar a un niño

27/09/20

**BERTHA TERESA RAMÍREZ**

Una pareja persiguió a un ciclista que intentó darse a la fuga en sentido contrario sobre la avenida Juárez, luego de que golpeó con su bicicleta a su hijo en la esquina de esta vialidad y Revillagigedo, en la colonia Centro.

“Me llamo Abel Contreras y con mi hijo de 10 años y mi es-

posa estábamos parados pidiendo informes a los oficiales sobre la marcha que va a haber en la tarde, si iban a cerrar las calles, y en eso viene el ciclista hecho la chingada y me empieza a insultar y a decirme mugroso, a pesar de que no respetan y andan sobre la banqueta y, la verdad, sí me enojé”, dijo el afligido padre mientras señalaba la esquina de Revillagigedo.



El ciclista alegó que el papá del menor golpeó su bicicleta y en medio de contradicciones cuestionó “qué estaba haciendo el niño parado en el golpe de paso (sic)”.

Al respecto, el señor Abel puntualizó que golpeó la bicicleta luego de que el ciclista alcanzó a golpear a su hijo con su vehículo y ni siquiera se detuvo; “lejos de eso, me grito mugroso”.

Arely, madre del menor, señaló que mientras ellos hablaban con los policías, el semáforo estaba en rojo, pero el ciclista que venía sobre la ciclopista en sentido contrario no se detuvo y se pasó el alto.

Al final el ciclista se retiró, no sin antes insultar también a los policías y reclamar al padre que le pagara “los daños” ocasionados a su bicicleta.

Arely comentó también que otro problema en la zona son las patinetas que obstruyen el paso a los peatones y hasta las lanzan a la avenida. La oficial de apellido Arce dijo que “se les hace una invitación a los ciclistas a bajarse de las banquetas y que circulen por la parte que es una alternativa para ellos, que es la ciclopista, pero no lo logran; no tenemos medidas cautelares tal cuales para los ciclistas”.

En días pasados, el secretario de Movilidad, Andrés Lajous Loeza, señaló que no se sancionará a los ciclistas que se pasen los altos, circulen en sentido contrario o sobre las banquetas.

Planteó que los reglamentos están para proteger a las personas y los incidentes de tránsito que ponen en mayor riesgo a los peatones son los que involucran a vehículos de motor. Para él, cuando hay infraestructura bien delimitada hay una clara asignación del espacio y se reducen los conflictos en las banquetas”.

◀ Un ciclista intentó darse a la fuga en sentido contrario sobre la avenida Juárez luego de que golpeó con su vehículo a un menor. Foto Bertha T. Ramírez

**SECRETARÍA DE SALUD**



Tienen hasta 26% más actividad que el promedio

# Con mayor movilidad, 5 estados en naranja

## COVID-19 PRESENCIA EN MÉXICO

• Por Otilia Carvajal  
otilia.carvajal@razon.com.mx

**B**aja California Sur, Zacatecas, Baja California, Durango y Aguascalientes son los cinco estados con mayor aumento en la movilidad en el espacio público que aún se encuentran en semáforo naranja; es decir, en alto riesgo por Covid-19, según el reporte de movilidad del 7 de septiembre del Consejo Nacional de Ciencia y Tecnología (Conacyt).

### el dato

El viernes pasado, los gobiernos estatales y las autoridades sanitarias determinaron regresar a Guerrero, Tabasco, Oaxaca y Veracruz de amarillo a anaranjado en el semáforo de riesgo.

De acuerdo con el informe, estas entidades tienen una reducción de movilidad de entre -13 y -20 por ciento; mientras que el promedio nacional es de -39 por ciento. Es decir, tienen más actividad en el espacio público que otros estados.

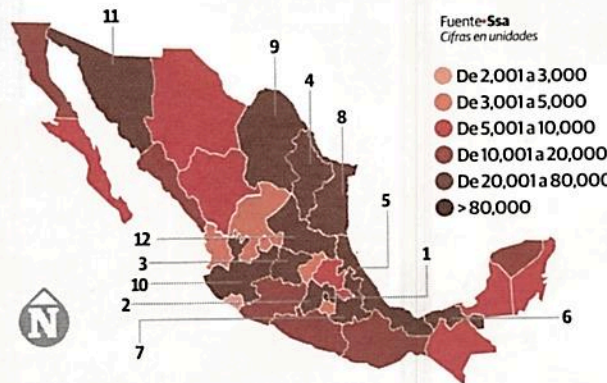
El subsecretario de Prevención y Promoción de la Salud, Hugo López-Gatell, ha advertido en distintas ocasiones que un regreso a las actividades de manera apresurada puede ocasionar un repunte de contagios.

"No hay duda de que en México la epidemia va a la baja y si y sólo si se mantienen estas condiciones de un desconfinamiento ordenado, entonces tendremos una reducción sostenida hasta que eventualmente, posiblemente durante octubre, tengamos una reducción ya muy

**AGUASCALIENTES, BC, BCS, Durango y Zacatecas** reportan alta afluencia en supermercados, farmacias...; Yucatán y la CDMX, las únicas por debajo del indicador nacional

### Disminución gradual

Edomex y CDMX son los únicos que aún concentran más de tres mil contagios activos estimados.



71,049 Defunciones

671,716 Confirmados Acumulados

26,462 Confirmados Activos

\*Casos positivos con fecha de inicio de síntomas en los últimos 14 días

### Los más afectados

1 CDMX	111,897	11,253**	5 Veracruz	31,055	3,942**	9 Coahuila	24,267	1,641**
2 Edomex	74,214	8,670**	6 Tabasco	30,127	2,699**	10 Jalisco	23,346	2,835**
3 Guanajuato	36,973	2,615**	7 Puebla	29,259	3,824**	11 Sonora	23,275	2,806**
4 Nuevo León	34,191	2,642**	8 Tamaulipas	26,941	1,973**	12 SLP	20,888	1,431**

significativa", explicó en conferencia de prensa el domingo pasado.

Por el contrario, los estados que están en un riesgo intermedio por el virus, que se encuentran en color amarillo, tienen una disminución de entre -28 hasta -38 por ciento. Se trata de los estados de Sonora, Chihuahua, Tamaulipas, Morelos, Tlaxcala, Campeche, Quintana Roo y Chiapas.

De los cinco estados que aumentaron más su actividad en la última semana respecto a hace 14 días, tres continúan en semáforo naranja: Sinaloa, Baja California Sur y Sonora, con hasta 20.3 por ciento de

incremento en siete días, en el caso de la primera entidad.

También Campeche y Quintana Roo, en semáforo amarillo, están entre las cinco entidades con mayor aumento en la última semana con 12.7 y 9 por ciento respectivamente.

Actualmente sólo Yucatán y la Ciudad de México tienen una reducción que supera el promedio nacional, con 43.9 y 41.5 por ciento respectivamente.

De acuerdo con el monitoreo de Covid-19 que realiza Citibanamex, a nivel estatal, todos vieron una mayor movilidad



en relación con la semana anterior, según los datos de Google al 4 de septiembre.

También indicó que la mayor movilidad provino especialmente de los sectores de supermercados y farmacias, y

de ventas al menudeo y recreativo, que coincide con la tendencia a nivel mundial.

El reporte detalló que el distanciamiento social también se redujo en 21 por ciento, en comparación con el notificado en el mes de marzo.


Según el Conacyt, sólo tres estados han mostrado una disminución de movilidad respecto hace dos semanas: Aguascalientes con una reducción de 0.6 por ciento, Durango, con 0.7 por ciento y Querétaro con 4.9 por ciento, siendo el que más bajó.



## Los picos del 911

Las llamadas al 911 y su comportamiento en la pandemia. *9/2*


- Entre abril y junio, el número de emergencias llegó a atender hasta 600 reportes al día.
- Los despachos de ambulancias derivados de esas llamadas se mantuvieron estables, alrededor de 100 por día, incluso en los días con más reportes.
- El Gobierno tuvo que ampliar la plantilla de médicos.
- Según el Gobierno capitalino, se registran al día entre 50 y 65 llamadas desde mediados de agosto.





Emergencia sanitaria

ÍNDICES DE CONTAGIO




CASOS POR ESTADO

30,127	Tabasco	11,514	Hidalgo
29,259	Puebla	11,124	QR
26,941	Tamaulipas	9,033	BCS
24,267	Coahuila	9,013	Chihuahua
23,346	Jalisco	7,821	Durango
23,275	Sonora	7,722	Querétaro
20,888	SLP	6,914	Tlaxcala
18,346	BC	6,441	Ag.
17,844	Michoacán	6,409	Zacatecas
17,354	Sinaloa	6,393	Chiapas
16,729	Yucatán	5,816	Campeche
16,600	Guerrero	5,552	Morelos
14,925	Oaxaca	5,502	Nayarit
		4,231	Colima

TOTAL: 671,716

TOP 10 MUNDIAL



SEPTIEMBRE 14 · Día 201

NÚMEROS AL DÍA

671,716 CONTAGIOS +3,335 CASOS NUEVOS 71,049 DECESOS 78,550 SOSPECHOSOS

671,716

Día anterior: 668,381 (+3,335)

Día anterior: 668,381 (+3,335)

Día anterior: 668,381 (+3,335)

71,049

Día anterior: 70,121 (+928)

926,307

Muertes

29,159,839

Contagios


19,709,336

Recuperados

Nuevos decesos reportados en un día: 228

Casos recuperados: 475,795

ÍNDICES DE DECESOS



MUERTES POR ENTIDAD

Sinaloa	2,983	Oaxaca	1,329
Jalisco	2,835	Chihuahua	1,241
Sonora	2,806	Morelos	1,036
Tabasco	2,699	Chiapas	1,009
Nuevo León	2,642	Tlaxcala	984
Guanajuato	2,615	Querétaro	882
Tamaulipas	1,973	Campeche	790
Guerrero	1,764	Nayarit	660
Hidalgo	1,797	Zacatecas	605
Coahuila	1,641	Durango	528
QR	1,527	Ag.	508
Yucatán	1,462	Colima	493
SLP	1,431	BCS	414
Michoacán	1,399		

TOTAL: 71,049


ÍNDICES GLOBALES

926,307 Muertes 29,159,839 Contagios 19,709,336 Recuperados

PADEMIA COVID-19

México registró 671,716 contagios, 71,049 muertes y 475,795 recuperados de coronavirus; a escala global, el historial de la enfermedad totaliza casi 30 millones de contagios desde que inició la pandemia en enero.

TOP 10 MUNDIAL







# Coronavirus en México



**AL MOMENTO**  
La información de última hora sobre el virus.



**SÍNTOMAS**  
Cómo se transmite y cómo tratarlo.



**PREVENCIÓN**  
Recomendaciones para frenar la pandemia.



**PREGUNTAS Y RESPUESTAS**



**TIEMPO REAL**  
Mapa del avance de la pandemia en el mundo.

**FASE 3**

POSITIVOS: **671,716**

SOSPECHOSOS: **78,550**

FALLECIDOS: **71,049**

ACTUALIZACIÓN: 14 DE SEPT. 19:00 HRS  
FUENTE: SECRETARÍA DE SALUD



# EL ECONOMISTA

Información inteligente

**SECRETARÍA DE ADMINISTRACIÓN Y FINANZAS**



# Condonarán impuestos a quien gane la rifa en la CDMX

[ Adriana Rodríguez ]

La persona que resulte ganadora de la rifa por el avión presidencial, se le condonarán impuestos de manera total sobre lotería, rifas, sorteos y concursos en la Ciudad de México, según se dio a conocer en la Gaceta Oficial. "Se condona totalmente el pago del Impuesto sobre loterías, rifas, sorteos y concursos con-

templado en el Capítulo IV, del Título Tercero, del Libro Primero del Código Fiscal de la Ciudad de México, a favor de los contribuyentes que se encontrarán obligados al entero de dicho Impuesto, esto, al resultar ganadores del 'Gran Sorteo Especial No. 235 equivalente al Avión Presidencial', organizado por la Lotería Nacional, el cual se llevara a cabo el martes", se indica en el documento.

Asimismo, se establece que los contribuyentes que no soliciten este beneficio fiscal, lo perderán y no podrán hacerlo valer posteriormente. La Secretaría de Administración y Finanzas de la Ciudad de México, instrumentará lo necesario para el cumplimiento. La resolución entrará en vigor a partir de mañana y hasta el próximo 31 de diciembre de 2020.



## Pacta GCDMX 5.3% a sus trabajadores »

**El Gobierno capitalino** concedió un incremento salarial a los más de 100 mil trabajadores de base y 10 mil del sector salud, retroactivo al 1 de enero. Éste se verá reflejado en una ampliación de 2.83 por ciento directa al sueldo base y 2.5 por ciento en prestaciones.