

SECRETARÍA DE GOBIERNO



B

Página

25

Sección

met

Fecha

10 ABR 2024

Instalan segundo puesto de mando; va a la Nápoles

Este lunes entrará en funcionamiento la planta potabilizadora de la Marina para abastecer a los afectados por agua contaminada; se han lavado cisternas: CDMX

**ALBERTO ACOSTA
Y DAVID FUENTES**

—metropoli@eluniversal.com.mx

A petición de vecinos de la colonia Nápoles, el Gobierno capitalino, en coordinación con el Ejército y la Marina, instaló en el Parque Alfonso Esparza Oteo un segundo puesto de mando para atender a personas afectadas por la contaminación de agua potable en Benito Juárez.

El secretario de Gobierno, Ricardo Ruiz, explicó que para habilitar ese espacio, la Marina instaló la noche del sábado en ese parque una planta potabilizadora, la cual entra en funcionamiento este lunes, para dotar de agua en garrafones a vecinos que lo soliciten.

“El puesto de mando ya está trabajando. Ayer en la noche [sábado] se instaló la planta potabilizadora, se está haciendo el trabajo para que empiece a funcionar mañana [lunes], pero desde hoy están compañeros nuestros en las labores de visita a domicilio y en entregar lo que se requiera en la zona”, explicó.

Este es el segundo puesto de mando que coloca el gobierno local para atender las demandas de los vecinos de diversas colonias de Benito Juárez, afectados por la presencia de aceites y lubricantes en el agua potable que les es suministrada en sus hogares.

El otro puesto está desde hace una semana en el Parque San Lorenzo, y a través de él, autoridades de diversas dependencias han atendido a más de 200 personas que han presentado alguna molestia; se han lavado más de 100 cisternas; se han entregado más de 3 mil garrafones de 20 litros, y

se han instalado tres plantas potabilizadoras y purificadoras, con capacidad para llenar 300 garrafones por hora, cada una.

Durante un recorrido por el Parque Alfonso Esparza Oteo, EL UNIVERSAL constató que elementos del Ejército y la Marina están en ese lugar atendiendo a los vecinos afectados por el agua contaminada en algunas colonias de la alcaldía Benito Juárez y la planta purificadora funcionará a partir de este lunes.

En ese lugar, en tanto comienza el funcionamiento de la planta potabilizadora, se observó el reparto de

garrafones a vecinos, para lo cual se contemplan 300 personas principalmente de la tercera edad y grupos vulnerables.

“Mientras, con eso podemos terminar el día, pero sí es urgente el agua”, dijo Claudia, una de las vecinas que pasó por su garrafón.

La planta potabilizadora empezará a operar este lunes a partir de las 9 de la mañana; purificará hasta 25 mil litros de agua por hora y funcionará hasta las 7 de la noche, por lo que las autoridades confían en solventar la problemática por el tiempo que sea necesario. ●

RICARDO RUIZ

Secretario de Gobierno

“Ayer en la noche [sábado] se instaló la planta potabilizadora, se está haciendo el trabajo para que empiece a funcionar mañana [lunes]”



FUNCIONARÁ DESDE HOY EN LA BI

OTRA PLANTA MÁS

Ejército y Marina segundo puesto de mando en parque Esparza Oteo, a petición de vecinos

A. ACOSTA Y D. FUENTES

A petición de vecinos de la colonia Nápoles, el Gobierno capitalino, en coordinación con el Ejército y la Marina, instaló un segundo puesto de mando para atender las solicitudes de personas afectadas por la contaminación de agua potable en Benito Juárez, el cual se ubica en el parque Alfonso Esparza Oteo.

El secretario de Gobierno, Ricardo Ruiz, explicó que, para habilitar el nuevo puesto de mando, la Marina instaló la noche del sábado en ese parque una planta potabilizadora, la cual entra en funcionamiento este lunes, para dotar de agua en garrafones a vecinos de esa zona que lo soliciten.

“El puesto de mando ya está trabajando. Ayer en la noche se instaló la planta potabilizadora, ya está ahí, se está haciendo el trabajo para que empiece a funcionar mañana, pero ya desde hoy están compañeros nuestros en las labores de visita a domicilio y en en-

tregar lo que se requiera en la zona”, explicó Ruiz.

SEGUNDO PUESTO. Este es el segundo puesto de mando que instala el Gobierno local, para atender las demandas de los vecinos de diversas colonias de la Benito Juárez afectadas por la presencia de aceites y lubricantes en el agua.

El otro puesto de mando está desde hace una semana en el parque San Lorenzo, y a través de él, autoridades de diversas dependencias, han atendido a más de 200 personas que han presentado alguna molestia; se han lavado más de 100 cisternas; se han entregado más de 3 mil garrafones.

Durante un recorrido por el parque Esparza Oteo, se constató que elementos del Ejército y la Marina ya están en ese lugar atendiendo a los vecinos afectados por el agua contaminada en algunas colonias de la alcaldía Benito Juárez y la planta purificadora funcionará a partir de este lunes.



Este domingo inició la entrega de garrafones en el parque Esparza Oteo.

REPARTO. En ese lugar, en tanto comienza el funcionamiento de la planta potabilizadora, se observó el reparto de garrafones a vecinos, para lo cual se contemplan 300 personas principalmente de la tercera edad y grupos vulnerables.

“Mientras, con eso podemos terminar el día, pero sí es urgente el agua”, dijo Claudia, una de las vecinas que pasó por su garrafón.

La planta potabilizadora empezará a operar este lunes a partir de las 9 de la mañana; purificará hasta 25 mil litros de agua por hora y funcionará hasta las 7 de la noche.



Bloqueo en avenida Insurgentes lleva 6 días

Inconformes indican que no levantarán plantón hasta que gobierno dé solución a problema

DAVID FUENTES

—metropoli@eluniversal.com.mx

La protesta de vecinos de la alcaldía Benito Juárez por el agua contaminada continúa. Tienen seis días bloqueando la avenida Insurgentes, a la altura de la estación de Metrobús La Piedad, y aseguraron no se levantarán hasta que reciban una respuesta concreta de las autoridades donde les expliquen qué fue lo que contaminó el agua.

Aun con las casas de campaña sobre la arteria, los inconformes aseguran que de momento dejarán el paso libre del Metrobús, pero no descartan volver a cerrar el paso.

“Esto va cambiando minuto a minuto, hora con hora, no queremos afectar a la demás gente, pero también queremos respuestas concretas, ya nos dijeron que el agua está

100

FIRMAS

han juntado los vecinos para demandar a las autoridades.

contaminada, pero ahora queremos saber qué químico es y qué sucedió, fue un accidente, alguien la contaminó a propósito o qué pasa.

“No basta con que nos digan que nos contaminamos poquito, queremos que nos digan qué es para saber qué hacer y qué medidas tomar, de momento, nosotros vamos a seguir aquí”, dijo Cristina, una de las líderes de la protesta.

Anunciaron que recolectan firmas de otros vecinos y así demandar penalmente y de manera colectiva a las autoridades. “Mucha gente se está acercando, ya tenemos más de 100 firmas y estamos por definir cómo y a quién demandar, porque estamos hablando que esto podría ser una crisis sanitaria sin precedentes, no sabemos hasta dónde llegó el



La protesta de los vecinos de la BJ ha afectado la vialidad y sólo le dan paso a unidades del Metrobús.

agua contaminada, qué tanto nos pudo afectar y las consecuencias que esto va a tener”, agregó Mónica, otra de las inconformes.

“Nadie quiere estar aquí, pero si no levantamos la voz, al rato se va a extender por toda la Ciudad y se puede convertir esto en una crisis sanitaria. No sabemos ni nos han dicho si hay otros pozos con agua contaminada”, expuso Renata. ●



15 ABR 2024

Página

3

Sección

Fecha

Cerrarían Metrobús otra vez

DAVID FUENTES

3

La protesta de vecinos de la alcaldía Benito Juárez por el agua contaminada tiene ya seis días bloqueando la avenida Insurgentes en la estación del metrobus La Piedad y aseguran, no se levantarán hasta que reciban una respuesta concreta de qué fue lo que contaminó el agua.

Aún con las casas de campaña sobre la arteria, los inconformes aseguran que de momento dejarán el paso libre del Metrobús para no afectar a terceras personas, pero no descartan volver a cerrar el paso, pues dicen, siguen sin ser tomados en serio; “no queremos afectar a la demás gente, pero ahora queremos saber qué químico es y que sucedió, fue un accidente, alguien la contaminó a propósito o qué pasa.

Anunciaron que recolectan firmas de otros y así demandar penalmente y de manera colectiva a las autoridades.

EL DATO

QUE HAY AJENOS

El secretario de Gobierno Ricardo Ruiz sostuvo que, tras reuniones con vecinos, se tiene la percepción de que en el plantón de Insurgentes y Xola, hay intereses y personas ajenas al conflicto. En conferencia, comentó que, algunos vecinos han externado dudas respecto a la legitimidad de todas las personas en la protesta.



Mirada Indiscreta

53

"Plantón continuará indefinidamente"



● **Vecinos** de la Benito Juárez mantienen un plantón exigiendo información sobre el compuesto hallado en el agua contaminada de la alcaldía. Aseguran que la falta de transparencia genera incertidumbre y señalan la presencia de la Guardia Nacional en otros pozos, lo que aumenta sus dudas. El plantón continuará indefinidamente.

FOTO EE: ROSARIO SERVIN

SECRETARÍA DE MOVILIDAD



Consolidan operación de terminales ilegales

SELENE VELASCO *ilco*

Las terminales de autobuses ilegales que operan en la zona aledaña al Monumento a la Revolución se consolidaron y suman casi 10 años en funcionamiento.

Las bases iniciaron operaciones en 2015 sin ningún tipo de permiso.

En aquel entonces trasladaban a personas desde el Monumento, ubicado en la Colonia Tabacalera, Alcaldía Cuauhtémoc, hacia Oaxaca, con el pretexto de que se trataban de manifestantes del plantón de la CNTE (Coordinadora Nacional de Trabajadores de la Educación).

Aunque dicha concentración se levantó en 2016, el servicio permaneció.

De acuerdo con el Listado de Terminales Autorizadas de la Secretaría de Comunicaciones y Transportes, 14 terminales de autobuses

cuentan con permiso para operar en la Ciudad; sin embargo, ninguna de estas corresponde a las líneas del Monumento a la Revolución.

Sólo una de las terminales autorizadas opera en la Alcaldía Cuauhtémoc, pero lo hace en la Colonia Guerrero.

Los autobuses de la Colonia Tabacalera se identifican como Aubiasi Línea Dorada, Oaxaca Rosa y Enlaces Turísticos Diaza y ofrecen viajes con precios por boleto desde los 300 pesos.

En contraste, en líneas autorizadas el precio de estos viajes se encuentra por arriba de los 590 pesos.

Los boletos de las líneas fuera de norma se ofrecen a través de puestos callejeros, oficinas improvisadas en departamentos y a través de redes sociales, sin mostrar ningún permiso o certificación de seguridad.

Vecinos del Monumento

reclaman que la presencia de estas líneas provoca afectaciones en la zona.

“Diario está ocupado por los camiones, diario hay peleas porque tardas más de 15 minutos en pasar, porque los autobuses estorban en calles que apenas y son para circular, está siempre lleno de carros y peor con los autobuses y, si reclamas, son agresivos”, contó Eloísa Garrido, vecina de la demarcación.

Los colonos aseguraron haber realizado reportes a la Secretaría de Seguridad Ciudadana y a la Alcaldía por robos y casos de acoso por personas que venden boletos, vigilan los autobuses y apartan los lugares en vía pública.

Calles como Tomás Alva Edison, Ignacio L. Vallarta, Ponciano Arriaga y Jesús Terán se han vuelto “andenes” donde abordan y descienden los pasajeros, tanto en el día como en la noche.



■ En oficinas improvisadas se ofrecen los boletos de estas líneas.

En marzo de 2017 las terminales ya habían sido suspendidas por la Alcaldía y en aquel entonces la Secretaría de Comunicaciones y Transportes dijo haber abordado el tema con autoridades para combatir el servicio irregular.



LAURA LOVERA

ZONAS

OPERAN en los cruces de Eje Central e Hidalgo e Isabel la Católica y 5 de mayo, por mencionar algunos puntos

Las autoridades ignoran bases de taxis piratas

OPERAN EN CENTRO HISTÓRICO

Denuncian bases pirata de taxis



DANA ESTRADA

A través de chat de whatsapp los habitantes reportan la presencia de entre una y hasta cuatro bases cada semana

Habitantes del Centro Histórico de la Ciudad de México han denunciado al menos ocho bases de taxis irregulares que portan placas alteradas, o son autos particulares, que dan servicio en horarios de alta afluencia turística.

De acuerdo con los reportes ciudadanos recabados a través de 15 chats vecinales de WhatsApp que administra la Autoridad del Centro Histórico, cada semana los vecinos reportan la presencia de entre una y hasta cuatro bases ubicadas principalmente en el primer cuadro de esta zona.

Estos reportes indican que los sitios irregulares se ubican entre las calles Eje Central e Hidalgo, Isabel la Católica y 5 de mayo, Isabel la Católica y Madero, Palma y Madero, 5 de Mayo y Monte de Piedad, Avenida Juárez, Isabel la Católica y San Jerónimo, y Regina con 5 de febrero.

Norma Sotelo, miembro del Consejo Coordinador Vecinal en la alcaldía Cuauhtémoc, ha denunciado que estas bases, además de estacionarse en lugares prohibidos, también operan sin taxímetro.

“Los vecinos se han quejado con nosotros. A finales de febrero, tres adultos mayores tomaron uno de esos taxis en 5 de febrero e Independencia y les cobraron 400 pesos, traían el taxímetro alte-

rado. Se enojaron, pero los amenazó (el taxista). Se revisó y el Uber estaba en 170 pesos por esa misma distancia”, relató Sotelo.

La Autoridad del Centro Histórico ha clasificado como “frecuentes” estos reportes dentro de sus informes semanales. Acumula, por ejemplo, al menos 10 reportes de la base irregular ubicada en Eje Central e Hidalgo y ocho en Isabel la Católica y 5 de mayo.

“Están todos los días, los reportamos pero ahí siguen”, aseguró Sotelo.

Los reportes semanales que publica en su sitio la Autoridad del Centro Histórico informan que, desde el 1 de enero hasta la segunda semana de abril, la policía de tránsito de la Secretaría de Seguridad Ciudadana local (SSC) ha infraccionado a 439 taxis estacionados en zonas prohibidas.

Las infracciones fueron levantadas en las calles 5 de mayo, Eje Central, Isabel la Católica, Bolívar, Monte de Piedad los alrededores del Zócalo.

Los taxis irregulares también están presentes en los reportes de multas las calles de López, Brasil, 20 de noviembre, San Pablo, Allende, Guatemala, Uruguay, Venustiano Carranza, Palmas, Victoria, entre otras.

Pese a que los taxis que prestan sus servicios en el Centro Histórico son constantemente reportados por los vecinos, el número de multas hechas por policías de tránsito apenas representan 4 por ciento del total de infracciones transparentadas en los reportes semanales de las mesas interinstitucionales de gobierno y seguridad de la Ciudad de México.

10

QUEJAS

recibió la Autoridad del Centro sobre la base ubicada en Eje Central e Hidalgo

439

TAXIS

han sido multados por estacionarse en zonas prohibidas del Centro Histórico



FOTOS: CARLOS MEJÍA, EL UNIVERSAL



Es necesario tener una estimación precisa de inhalación de contaminantes atmosféricos para evaluar los riesgos y diseñar e implementar estrategias para controlarlos, sostiene experto.

Topes aumentan 60% consumo de combustible: UNAM

Incrementan también la exposición a contaminantes, señala en un estudio realizado de 2017 a 2020



DANIELA WACHAUF

—nacion@eluniversal.com.mx 29

Investigadores del Instituto de Ciencias de la Atmósfera y Cambio Climático de la UNAM señalan que la presencia de topes aumenta la exposición a contaminantes y el consumo de combustible hasta 60% para vehículos pesados; de 44% a 48% en unidades livianas y de 54% a 71% en camiones de pasajeros.

El estudio realizado durante tres años señala que el empleo de unidades de última generación Euro VI en la Línea 7 del Metrobús permite que la exposición de los pasajeros a partículas contaminantes dentro del vehículo sea, incluso, menor que en otras líneas de ese transporte público.

En un comunicado de la Universidad Nacional Autónoma de México (UNAM), Aarón Jazcilevich Diamant subraya que en el trabajo, hecho con Iván Hernández Paniagua, evaluaron los impactos de las progresivas actualizaciones tecnológicas vehiculares en las líneas 1, 2 y 7 del Metrobús, así como 1 y 2 del Sistema de Transporte Colectivo Metro, durante diferentes horas del día.

Además, se recogieron muestras de partículas PM2.5 y se midieron las concentraciones en tiempo real, de octubre de 2017 a marzo de 2020, dentro de las cabinas de autobuses BRT equipados con estándares de emisiones de diesel Euro IV, V y VI en la Ciudad de México, en especial concentraciones de material PM2.5 e hidrocarburos poliaromáticos (HAP) a los que suelen estar expuestos los usuarios, detalló.

Los resultados, publicados en la revista *Environmental Pollution*, detallan que las concentraciones

ARCHIVO EL UNIVERSAL



En su estudio, la UNAM resalta que la exposición a partículas contaminantes es menor en las unidades de la Línea 7 del Metrobús.

máximas de PM2.5 en la cabina disminuyeron 35% en los autobuses Euro IV a Euro V, y 80% en los Euro VI con motor diesel.

“Este último es bastante limpio: en cabina [dentro del autobús] la exposición está casi a la par con las concentraciones de la estación del Metro más cercana; se evidenció que entre más antigua es la tecnología, mayor es el riesgo”, consideran los especialistas.

La materia PM2.5 son partículas pequeñas suspendidas en el aire que tienen un diámetro de menos de 2.5 micras, incluye sustancias químicas orgánicas, polvo, hollín y metales, mientras que los HAP se encuentran en el petróleo, el carbón y en depósitos de alquitrán y también como productos de la utilización de combustibles.

En la charla *Algunos trabajos de la UNAM acerca de la exposición personal a la contaminación atmosférica en microambientes*, Jazcilevich Diamant califica como necesario tener una estimación precisa de inhalación de contaminantes atmosféricos para evaluar los

riesgos y diseñar e implementar estrategias para controlarlos.

El experto del grupo Físicoquímica Atmosférica comenta que se debe conocer lo que respira un ciudadano para ponderar cuáles son las políticas a seguir y aminorar la situación. Este es uno de los trabajos realizados por Jazcilevich Diamant y su equipo, como el creado por el entonces doctorante Juan de la Cruz Zavala, quien en 2015 midió la exposición a vientos y emisiones contaminantes en la estación del Metrobús Ciudad Universitaria, el cual mostró que los peatones que caminan lento tuvieron un tiempo de exposición 17% más a la polución, con respecto a quienes lo hacen más rápido. Adicionalmente, los corredores y ciclistas la redujeron hasta en 57% y 73%, en comparación con los peatones.

En una simulación de una calle parecida a la de Delfín Madrigal se revisaron las emisiones ante la presencia y ausencia de un tope, y se observó cómo se distribuye la contaminación, en especial óxidos de nitrógeno y PM2.5. ●



LA IMAGEN 2

FOTO: MOISÉS PABLO / CUARTOSCURO



RODANDO CON LOS RECUERDOS EN REFORMA

Capitalinos abarrotaron el Paseo Ciclista de avenida Reforma, esto a pesar de las altas temperaturas. Muchos optaron por hacerlo sin playera para amainar el calor.



FOTOS: CORTESIA STC METRO



Francisco Mata Rosas documenta la vida cotidiana en la red

Un Viaje, la expo en STC Metro

HILDA ESCALONA

7

Para deleite de los usuarios se exhibe en el Museo del Metro, la exposición "Un viaje", una selección de más de 25 imágenes tomadas en el organismo por el reconocido fotógrafo, Francisco Mata Rosas.

Lo anterior, detalla el organismo, con una introducción del escritor y periodista Carlos Monsiváis.

Se trata de una galería que resume en instantes y en distintos espacios del Metro, en el que encontró un escenario repleto de personajes únicos y fugaces, en momentos íntimos que sólo podrían suceder en la red.

Mata Rosas, cuya obra ha sido expuesta en varios países europeos, es uno de los fotógrafos que ha encontrado en el Metro un elemento ideal para ser retratado bajo su lente.

"Un viaje" es un vistazo al trabajo de más de 20 años en instantáneas acromáticas con las que documenta la vida cotidiana en la red, con una breve inmersión de la perspectiva de Monsiváis.

El Sistema de Transporte Colectivo Metro detalló que la muestra podrá ser visitada por los usuarios en el Museo del Metro, ubicado en la estación Mixcoac de la Línea 12, en los meses de abril y mayo.



La exposición se exhibe en el Museo del Metro, con más de 25 imágenes

**SECRETARÍA DE GESTIÓN INTEGRAL DE RIESGOS Y
PROTECCIÓN CIVIL**



El 14 de abril más caluroso de la CDMX

POR JONÁS LÓPEZ
jonas.lopez@gimm.com.mx

Al alcanzar 32.9 grados Celsius en el Observatorio de Tacubaya, ayer fue el 14 de abril más caluroso de la Ciudad de México, de acuerdo con los registros de la Comisión Nacional del Agua (Conagua), que reportan 32.0 grados el mismo día, en el mismo sitio, pero de 1998.

El viernes, la Secretaría de Gestión de Riesgos y Protección Civil (SGIRPC) alertó por una ola de calor en la capital del país que durará hasta el miércoles, con temperaturas máximas de 33 grados Celsius.

La ola de calor es favorecida por el cielo despejado, sin lluvia, alta radiación, concentración de contaminantes, vientos y tolvaneras.

Además, por una circulación anticiclónica en niveles medios de la atmósfera que propicia tiempo estable y baja probabilidad de lluvia en el centro del país, de acuerdo con el SMN.

La temperatura máxima histórica en la ciudad es de 37 grados y se ha registrado en 1988, 2001 y 2022, de acuerdo con datos de la SGIRPC.

La dependencia mantiene

32.9

GRADOS

Celsius se alcanzaron en la estación Observatorio de Tacubaya; .9 más que en el mismo día de 1998



Foto: Karina Tejada

Aspectos de las fuentes de la Plaza de la República, ayer.

para hoy la Alerta Naranja por temperaturas de entre 31 y 33 grados en las alcaldías Azcapotzalco, Benito Juárez, Coyoacán, Cuauhtémoc, Iztacalco, Iztapalapa, Miguel Hidalgo y Venustiano Carranza.



Vendrá esta semana nueva ola de calor *19 abril*

La Secretaría de Gestión Integral de Riesgos y Protección Civil advirtió que la Ciudad de México vivirá una onda de calor que durará hasta el miércoles 17 de abril. Se prevén temperaturas muy calurosas, con valores máximos diarios de entre 28 y 32 grados centígrados.

Ayer se estableció un nuevo récord histórico de temperatura para un 14 de abril. En el Observatorio Meteorológico de Tacubaya, del Servicio Meteorológico Nacional, se registraron 32.9 grados que superaron los 32 grados alcanzados en 1998.

Para hoy, la dependencia activó la Alerta Naranja por pronóstico de temperaturas altas para Azcapotzalco, Benito Juárez, Coyoacán, Cuauhtémoc, Iztacalco, Iztapalapa, Miguel Hidalgo y Venustiano Carranza. Y la Alerta Amarilla para Álvaro Obregón, Gustavo A. Madero, Tláhuac, Tlalpan y Xochimilco. **Maleny Navarro**

SECRETARÍA DE DESARROLLO URBANO VIVIENDA



Los pagos se ubican arriba de \$22 mil mensuales

CAPITALINOS SON DESPLAZADOS

Rentas de vivienda, impagables

11 cd

HÉCTOR QUEZADA
GRUPO CANTÓN

PGOT

En los últimos años, la rehabilitación y construcción de viviendas y edificios en las alcaldías Benito Juárez, Cuauhtémoc y Miguel Hidalgo ha ocasionado el desplazamiento de los habitantes originales, debido a que la llegada de extranjeros y personas con alto poder adquisitivo a esas zonas ha provocado que las

Más de 20 mil familias han sido expulsadas de sus viviendas a consecuencia de la gentrificación, señala el Programa General de Ordenamiento Territorial

rentas superen la barrera de los 22 mil pesos mensuales.

Según la Plataforma Inmuebles 24, el año pasado la Cuauhtémoc se convirtió en la alcaldía más cara para renta, pues en colonias como la Condesa y Roma el costo promedio fue de 22 mil 900 pesos al mes.

En el último año, en Benito Juárez se registró un aumento de 16% en la renta de viviendas, en comparación con 2022, pues superaron los 21 mil pesos al mes, mientras que en Miguel Hidalgo alcanzaron los 16 mil pesos.

A su vez, el Programa General de Ordenamiento Territorial estima que más de 20 mil familias han sido expulsadas de sus viviendas, a consecuencia de la gentrificación, y obligadas a buscar domicilios en la periferia de la CDMX.

SISTEMA DE AGUAS



Capitalinos reciben 40% de agua sucia, advirtió especialista

En la Ciudad de México, 40 por ciento del agua que llega a los usuarios no cumple con la normatividad y estándares de limpieza requeridos, esto de acuerdo con información de la Comisión Nacional del Agua, informó el especialista Jorge Fuentes.

Aunado al tema de la mala calidad del líquido, el director de Proyecto del Consejo Consultivo del Agua, señaló en entrevista para 24 HORAS que la falta de limpieza de tinacos y cisternas empeora la situación.

Tras el problema de contaminación de agua potable en diferentes colonias de la alcaldía Benito Juárez, Fuentes dijo: "Una es la calidad como nos llega directamente de la toma, es decir, después de que pasa el proceso de extracción de agua, por ejemplo, si es agua que viene de acuífero se extrae del pozo se manda a potabilización y a través de las redes de distribución nos llega a la toma de los domicilios".

Explicó que el sitio de donde proviene este recurso natural es determinante para su calidad, pues hay pozos profundos, como ocurre en Iztapalapa, de más de mil 500 metros, tienen una concentración de fierro y manganeso; mientras que alcaldías como la Cuauhtémoc reciben agua de muy buena calidad, porque son de presas.

"Los parámetros o los monitoreos que hace la propia autoridad del Sistema de Aguas de

la Ciudad de México (Sacmex) reflejan que tenemos en general, te diría, un 40 por ciento agua de mala calidad o que no cumple con la normatividad vigente", dijo.

Ante esto, alertó el directivo, existe otro problema que está muy acentuado en la Ciudad de México, que es el de los tinacos y cisternas y su falta de mantenimiento adecuado, lo que deriva en otra afectación que compromete la calidad del agua.

Sin embargo sí precisó que todo organismo operador de agua debe de cumplir con Norma Oficial Mexicana 127, que establece la calidad de potabilización de agua para consumo humano.

Jorge Fuentes reiteró que el agua contaminada es un problema que debe ser investigado y arreglado para evitar los problemas de salud. /ÁNGELORTIZ



GOBIERNO DE LA
CIUDAD DE MÉXICO

24 HORAS

Página

1-8

Sección

Fecha

15 ABR 2024



COMO UN TESORO. Ante la emergencia por el agua contaminada que llega a colonias de la Benito Juárez, elementos de la Guardia Nacional resguardan los pozos Jardín Pombo, Miraflores y Rosendo Arnaiz, para evitar sabotajes **CDMX P.8**



GABRIELA ESCOBAR

GRAVEDAD. El bloqueo en avenida Insurgentes Sur continúa; elementos del Ejército siguen con labores de potabilización y vigilancia de otros pozos.

Vecinos afectados por contaminación no tienen respuestas

Sin información y acuerdos con el Gobierno de la Ciudad de México, residentes de más de nueve colonias de la alcaldía Benito Juárez mantienen el bloqueo de la avenida Insurgentes Sur en su cruce con Xola.

La situación se agrava ya que existen reportes de olor a químicos en el agua de las colonias Roma, San José y Actipan, con ello el problema se extendería, denunció el extitular de la Comisión Nacional del Agua (Conagua), José Luis Luege.

El exservidor público advirtió que de no tomarse las medidas pertinentes de saneamiento e investigación en el Pozo Alfonso XIII, el cual está conectado con otros, la situación se complicará.

“Hay comunicación con otros pozos y hay un proceso químico que se llama difusión que va moviendo el contaminante y que mañana puede aparecer en otro pozo.

Los habitantes de nueve colonias de esta demarcación han denunciado que las autoridades capitalinas no han ofrecido una solución concreta al problema del agua contaminada; además, aseguran que cerrar el pozo no basta, por lo que han realizado un pliego petitorio que contiene siete puntos al respecto.

El director general de Logística de Petróleos Mexicanos (Pemex), Javier González, aseguró que las pruebas de hermeticidad y de inspección interior que realizaron en el ducto de ese organismo, que pasa a 500 metros del pozo Alfonso XIII, no encontraron fisura, filtración o toma clandestina alguna.

En un recorrido realizado por 24 HORAS por el Parque San Lorenzo se pudo constatar que elementos del Ejército Mexicano ayudan a los vecinos afectados con la entrega de agua potabilizada en los garrafones que llevan.

Los vecinos que mantienen cerrada avenida Insurgentes Sur aseguraron que no han recibido información del Gobierno capitalino, por lo tanto, continuarán con el bloqueo hasta que su problema sea resuelto, les informen qué sustancia es el contaminante y cómo deben limpiar sus inmuebles. / ÁNGEL ORTIZ



14 DÍAS Y CONTANDO



El pozo Alfonso XIII, ubicado en la Alcaldía Álvaro Obregón, se encuentra acordonado, luego de que fue asegurado el martes por la noche por autoridades federales.



Para los vecinos, cargar los garrafones con agua potable hasta sus casas se ha convertido en una tarea complicada, en la que se valen de todo tipo de herramientas.



El plantón de los vecinos de al menos 7 colonias de Benito Juárez continúa en Avenida Insurgentes, en demanda de conocer qué contaminó el líquido de la red pública.

PÁGINA 2



Vive doble riesgo con el agua sucia

La contaminación en la red de BJ complica a todos los vecinos, pero es más compleja cuando hay pacientes con necesidades de higiene especial

ALEJANDRO LEÓN

Rosa Ramos usará el garrafón de agua que ayer le entregaron militares en el Parque San Lorenzo, en la Alcaldía Benito Juárez, para bañar a su papá de 94 años, quien usa una sonda urinaria.

Lo que recibe en su vivienda vía red, en la Colonia Del Valle Centro, continúa contaminado, pese a que la cisterna del edificio fue lavada y los vecinos mantienen la toma cerrada.

Para evitar tener contacto con el líquido que presenta un olor penetrante a aceite y color café, Rosa se baña en un deportivo. Pero sabe que debe extremar cuidados cuando se trata de su papá.

En el parque, tanto el Ejército Mexicano como la Secretaría de Marina habilitaron dos purificadoras para rellenar garrafones a los habitantes afectados.

“Yo tengo a mi papá de 94 años y la verdad sí la voy a utilizar para bañarse, se estuvo lavando con la otra agua, pero al momento que lavaron (la cisterna) está la nata del contaminante.

“Su piel es más delgada,

utiliza sonda (...) para ellos es más delicado”, contó.

Al parque, donde autoridades de la CDMX y federales también instalaron carpas con diferentes servicios para la población, Rosa acudió con su perro “Micho” para que médicos lo vacunaran contra la rabia.

Karla Morales, también vecina de la Colonia del Valle Centro, relleno de manera gratuita cinco garrafones de 10 litros y un garrafón de 20 litros.

Pensó que ahorraría 200 pesos de haber comprado esa cantidad de agua, pero deberá gastar en gasolina debido a que acudió en automóvil.

Sobre la Calle Manzanas, detrás de ella iba Marco Antonio, trabajador de la CDMX, quien iba haciendo malabares con tal de mantener los seis garrafones sobre un “diablito”.

“Tampoco tengo todo el dinero para estar haciendo todo con agua de filtro, entonces, a partir de ayer vine por un garrafón y ya ahorita me llevo más”, expresó.

Karla sabe que el agua que se llevó en los recipientes



tes pronto se terminará, pues lo usarán las tres personas que integran su familia.

La mujer coincidió que el líquido de la red hidráulica presenta un efluvio parecido al combustible de automóvil.

“En mi casa estaba totalmente oliendo horrible y dejaba todo como grasoso.

“Habían dicho que no pasaba nada, que hasta se podía consumir y ahora ya están diciendo que ni para lavar los platos, ni para bañarte, entonces, sí está fatal”, cuestionó.

SIN VACILAR

Mientras tanto, vecinos explicaron que mantendrán el plantón en Xola e Insurgentes hasta que el Gobierno de la CDMX les explique cuál es la materia que está contaminando el agua, además de que les aclare de qué manera solucionarán el problema.

Remarcaron que permiten el paso de las unidades del Metrobús, pero no de los automovilistas.

“Nos dicen que es un aceite, de la familia de los lubricantes, pero lo que nosotros queremos saber, exactamente, qué es, para

Marco Antonio, vecino

“ Tampoco tengo todo el dinero para estar haciendo todo con agua de filtro, entonces, a partir de ayer vine por un garrafón”.

José Luis Maya, vecino

“ Lo que nosotros queremos saber, exactamente, qué es, para que sepamos cuál es el antídoto para poder solucionar eso”.

que sepamos cuál es el antídoto para poder solucionar eso; no nos han dicho”, lamentó José Luis Maya, uno de los manifestantes.

“Mantenemos aquí el plantón porque estamos incómodos de que todavía sigue entrando, en algunos lugares, agua sucia”, agregó.



Por protocolo, las fuerzas castrenses implementaron el Plan DN-III, de auxilio a la población civil.



Sobre Campana, junto a la Universidad Panamericana, personal militar vigila otro pozo.



VAN MÁS DE 600 REPORTES EN LA ALCALDÍA BENITO JUÁREZ

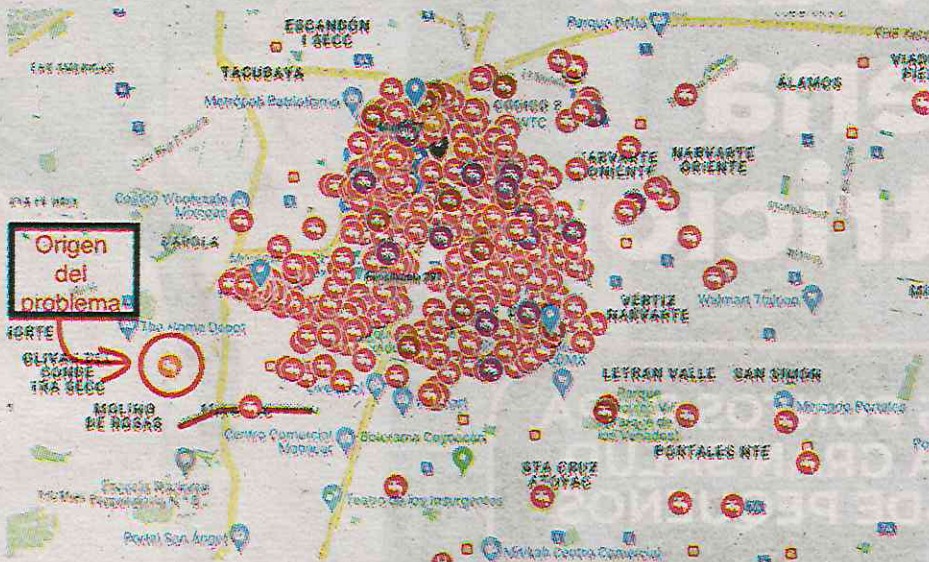
AGUA CONTAMINADA LLEGA A 10 COLONIAS

Del Valle, Nápoles, Nonoalco y Ciudad de los Deportes han sido las más afectadas por la presencia de contaminantes en el recurso natural

COLONIAS

10cd

Nochebuena, Narvarte, San Juan, Insurgentes Mixcoac y Mixcoac también reciben el líquido en malas condiciones



Vecinos de la demarcación hicieron un mapa sobre esta problemática

PERIFERIA

En los alrededores de la BJ se emitieron 63 reclamos por el mismo motivo

HÉCTOR QUEZADA
GRUPO CANTÓN

Desde el 31 de marzo, vecinos de la Alcaldía Benito Juárez denunciaron anomalías en el agua que llega a sus hogares, entre éstas un fuerte olor a gasolina. Sin embargo, debido a la falta de acción de las autoridades capitalinas para resolver el problema, la contaminación del líquido vital se expandió en al menos 10 colonias. Ello ocasionó que se re-

SOLICITUD

Los habitantes piden apoyo para el lavado de tinacos y cisternas

cibieran más de 600 reportes en esa demarcación.

De acuerdo con un mapa elaborado por los afectados, las colonias con el mayor número de denuncias son: Del Valle, con más de 340; Nápoles, con 92; Nonoalco, con 86, y Ciudad de los Deportes, con 25.

En tanto, la Nochebuena, Narvarte, San Juan, Insurgentes Mixcoac y Mixcoac acumularon 32 quejas. Además, en los alrededores de la alcaldía se emitieron 63 reclamos más por agua conta-

minada.

Ante la falta de soluciones, los afectados iniciaron protestas el pasado 8 de abril, las cuales se mantendrán hasta que el Gobierno de la CDMX y el Sistema de Aguas capitalino (SACMEX) les suministren agua potable de buena calidad y den a conocer el origen del agua contaminada.

En dicho contexto, los habitantes de esas colonias exigieron -a través de un pliego petitorio- que las autoridades capitalinas publiquen los resultados de los estudios realizados al agua contaminada, así como un plan de apoyo para el lavado de tinacos, cisternas y contenedores de los domicilios afectados.

Tras analizar muestras del Sistema Cutzamala, el tanque de Santa Lucía y los pozos Rosendo Arnaiz, Miraflores y Jardín Pompo, donde no se encontraron restos de contaminantes, el Gobierno capitalino informó que el origen del problema sería el pozo Alfonso XIII, ubicado en la Alcaldía Álvaro Obregón, donde se detectaron restos de aceites y lubricantes en su interior, pero que se determinó cerrarlo.



GISELLE SORIANO
CIUDAD DE MÉXICO

Los precios de los tinacos en el sistema comercial tradicional solo aumentaron 5 por ciento en el último año; sin embargo, ante la escasez de agua se incrementó la demanda de estos artículos de almacenamiento causando también su carencia, por lo que algunas distribuidoras llegan a venderlos 37 por ciento más caros en promedio, de acuerdo con ferreterías y portales de internet.

Alejandro Segovia, director de unidad de negocio en México y Centroamérica de Rotoplas, principal proveedor de estos productos, explicó a MILENIO que desde el año pasado impulsan una estrategia con el objetivo de apoyar a los consumidores manteniendo sus costos; sin embargo, son los vendedores quienes suben el precio final.

“Actualmente el tipo de con-

sumidor es más consciente en sus compras, por lo que ahora las personas buscan alternativas ante las variaciones del cambio climático, por lo que están buscando un resguardo más apropiado del agua”, explicó.

El año pasado productos como Aquasol beige de mil 200 litros de capacidad se vendía en mil 760 pesos, pero actualmente se encuentra en algunas ferreterías en 2 mil 370 pesos, igual sucede con la versión negra de la marca de 450 litros, que pasó de mil 70 a mil 576 pesos.

Rotoplas, que es la líder del mercado mexicano, vendía a finales de 2023 sus tinacos plus de 800 litros equipados en 3 mil 363 pesos; en retailers como The Home Depot o Coppel se llegaron a comercializar este año en 3 mil 600 pesos; sin embargo, este producto está agotado en ambas tiendas, de acuerdo a su portal.

Sobrecosto

Algunos llegaron a tener un amplio repunte por la falta de producto

Precios en pesos

■ 2023 ■ 2024

Rotoplas Plus 800 litros


3,363

5,650

Aquasol Blanco 1,200 litros

1,760

2,370



FUENTE: Lista de precios Rotoplas, Aquasol, Mercado Libre y minoristas • FOTOGRAFÍA: Cuartoscuro • GRÁFICO: Alfredo San Juan

Sube precio de tinacos 37% por escasez de agua

Reto. Compañías fabricantes de estos artículos de almacenamiento, como Rotoplas, buscan ayudar a las personas sosteniendo costos, pero vendedores suben los montos

Si lo quieres comprar en Mercado Libre, hay vendedores que lo comercializan en 5 mil 650 pesos.

Al igual sucede con la versión de mil 100 litros, donde los retailers lo venden en 3 mil 591 pesos pero ya no tienen disponibilidad; en plataformas de e-commerce están desde 4 mil 519 hasta 5 mil 999 pesos.

“Hace dos semanas fui a comprar un tinaco porque escuche en las noticias que el abasto de agua sería limitado, ya que estamos cerca del día cero en Ciudad de México, por lo que compre el producto; sin embargo, mi mamá quiso comprar y no encontraba, hasta que en línea lo ofertaban en 4 mil pesos, pagamos con tarjeta”, aseguró Noé Martínez, una persona que buscaba en tiendas un tinaco en Guadalajara.

Ivonne Ramírez, habitante de la alcaldía de Coyoacán, Ciudad de México, externó que en redes sociales los precios varían mucho, por lo que está ahorrando para comprar otro tinaco para no sufrir el desabasto.

“Yo en mi casa tengo dos tinacos, pero quiero estar preparada con tres tinacos y he visto que han subido mucho de precio por lo que debo de guardar dinero para lograr comprar”, afirmó.


Llamado a cuidarnos

Ante el cambio climático, Alejandro Segovia, de Rotoplas, enfatizó que sin agua no hay empresas, escuelas, servicios de gobierno, y la vida misma, por lo que remarco que desde hace varios años, como empresa, impulsan sistemas de tratamiento de agua y reúso



en sus procesos productivos a manera de tener una optimización del recurso natural y que sean adoptados por otros sectores económicos.

“Hemos buscado desarrollar constantemente soluciones que estén inmersas en todo el ciclo del agua, desde los captosres pluviales, tubería, sistemas de grandes capacidades de almacenamiento para diversas industrias, así como la purificación del agua, por lo que actualmente contamos con 27 líneas de productos que siguen revolucionando tecnológica y culturalmente a la industria agua”, expuso.

Apuntó que es necesario que se tomen acciones y se cambie la manera en la que las personas se relacionan con los recursos naturales y es imperativo que se comience a tener una gestión óptima del agua, así como también se promueva un almacenamiento adecuado de este líquido. 



GOBIERNO DE LA
CIUDAD DE MÉXICO

metro

Página

12

Sección

17

Fecha

15 ABR 2024

CAMINO A SECARSE

DE NO INTERVENIRSE CON URGENCIA Y ANTE LA SEQUÍA QUE SE PROLONGA,
EL LAGO DE XICO PUEDE TENER EL MISMO FINAL QUE ZUMPANGO: LA DESECACIÓN;
ES ZONA PROTEGIDA... SÓLO EN EL DISCURSO





EDUARDO CEDILLO
FOTOS: EDGAR MEDEL

La declaratoria como Patrimonio Mundial Natural y Cultural de la Humanidad de la Unesco, decretada desde 1987, y el más reciente nombramiento en 2024 como Área Natural Protegida por parte del Gobierno de la CDMX han servido de nada y hoy el Lago de Xico está más cerca de la desaparición... que de la conservación.

Lo que en otros años era un humedal verde, lleno de aves, agua y vida, hoy avanza el suelo blancuzco de sedimentos secos.

“Cada vez está más vacío todo, llegaban muchos más patos para allá, toda esa parte de ahí —hacia Chalco—, ahí toda esa parte se inundaba, inclusive se llegaba a inundar la carretera, pero ahorita ya no”, explica Pedro Ramírez Palacios.

Es productor de hortalizas en un pequeño terreno ejidal que anteriormente quedaba a la orilla del Lago de Xico, pero que hoy queda a varios metros de distancia del cuerpo de agua.

“Ha bajado un 30, 40 por ciento el agua que teníamos hacia acá, de hecho, también había muchas más aves que bajaban hacia acá. Afortunadamente, todavía hay agua para los animales que vienen para acá”, agrega Ramírez.

Los cuatro cuerpos de agua que integran el llamado Lago de Xico se encuentran entre los municipios de Chalco y Valle de Chalco

y la Alcaldía Tláhuac.

Por años, fue un oasis lacustre dividido por una carretera que conecta la Ciudad y el Estado de México, abundante en patos y garzas.

Tanta agua se almacenaba, que en lluvias el agua llegaba a derramarse por la carretera. Un problema que desde hace años dejó de padecerse.

“Este año sí ha sido mucho más seco. Ha ido disminuyendo la temporada de lluvia, de repente sí ha llovido, pero es muy poquito lo que se empieza a captar de lluvia, no ha llovido como en otros años que sí ha sido mucho más el espacio de sequía que hemos tenido”, añade Pedro.

Al menos uno de los cuerpos de agua, una franja ubicada al sur a un costado de la carretera, desapareció por completo. En el resto, avanza el suelo fangoso o la arena sedimentada. Se acumulan basura, llantas y paradójicamente, envases de agua que alguien tiró.

DE ORNATO

Mediante un decreto publicado en el Diario Oficial de la Federación (DOF) el 8 de enero del 2024, el Lago de Tláhuac-Xico fue declarado Área Natural Protegida, con la categoría de protección de recursos naturales.

La zona protegida corresponde a una superficie de 3 mil 545 hectáreas en las que se decretaban actividades específicas de preservación y conservación de ecosistemas, investigación, monitoreo del ambiente, educación ambiental y turismo de bajo impacto.

Asimismo, se permitía el aprovechamiento extractivo de la vida silvestre, aprovechamiento de recursos forestales no maderables, actividades agrícolas y ganaderas, pesca, acuicultura, restauración de ecosistemas, erradicación de fauna tóxica y construcción y mantenimiento a infraestructura.

METRO publicó en abril del 2021 cómo uno de los cuerpos estaba muy cerca de desaparecer. La alerta fue ignorada y ahora algunas personas comenzaron a sembrar en lo que antes era el embalse.

En diciembre de ese mismo año, algunas personas comenzaron a rellenar con desechos de la construcción que se derramaron sobre una parte del lago.

Semanas después, el sitio fue clausurado por las autoridades, pero este año continuaron, ahora almacenando materiales de la construcción, mismos que ahora se derraman sobre el cuerpo de agua ubicado al pie del Volcán de Xico.

Con todas las problemáticas de la zona protegida, no hay vigilancia y las autoridades continúan permitiendo actividades que dañan este ecosistema que alberga uno de los recursos más importantes de la Ciudad de México.

Y SERÁ PEOR

Carlos Álvarez, experto en gestión de residuos y cambio climático, asegura que la falta de lluvia tiene comprometida el agua que aún queda.

“Irremediablemente, si sigue sin llover como todo indica, mañana, el año que entra, en algún momento, el agua que está ahí se va a desaparecer y esa laguna va a parecer como la laguna de Zumpango que ahorita está seca, totalmente seca”, advierte, “va a pasar a ser simplemente el lecho de un cuerpo de agua que ya se secó”.

Las autoridades, pero tampoco los ciudadanos han puesto atención en el cuidado de los cuerpos de agua, que va desde no contaminarlos hasta conservarlos.

“Es un tema olvidado para las autoridades locales y federales. Los cuerpos de agua, sean artificiales o sean naturales, están olvidados, (...) de hecho, las lagunas de Xico son como un basurero, en ese lugar igual que muchos, los mexicanos vertimos, tiramos y los contaminamos”, lamenta el ambientalista.

SECRETARÍA DE CULTURA



PATRIMONIO AFECTADO

Vandalizan inmueble histórico en la CDMX

POR JUAN CARLOS TALAVERA
jc.talavera@gtrm.com.mx

76 Eyo

Fueron vandalizados con grafiti los muros de la Capilla de la Inmaculada Concepción, conocida como Capilla Tlaxcoaque, ubicada en el Centro Histórico de la CDMX, sin que, hasta el momento, las autoridades culturales se pronuncien sobre el hecho.

Excélsior consultó al Instituto Nacional de Antropología

e Historia (INAH) sobre los daños ocasionados con pintura en aerosol, pero hasta el cierre de esta edición no hizo declaraciones al respecto.

Construida en el siglo XVII y declarada monumento nacional en 1932, la Capilla Tlaxcoaque, como se le conoce popularmente, fue edificada con piedra volcánica, por artistas indígenas. Además, es un ejemplo del barroco popular.

En un recorrido realizado por este diario, los vecinos informaron que desde hace un par de días fue vandalizado el inmueble, sin que hasta el momento alguna autoridad haya acudido a inspeccionar el hecho.

De acuerdo con el semanario *Desde la Fe*, esta capilla histórica fue "víctima de la

delincuencia" en dos ocasiones recientes: el 8 y el 12 junio de 2023, cuando algunas personas ingresaron al inmueble durante la madrugada.

Ahora, el templo ha sido cubierto con grafiti en todos sus flancos, sin que hasta ayer

las autoridades emprendieran algún tipo de medida de protección o anunciaran el inicio de los trabajos de limpieza.

HERENCIA VIVA

Según datos históricos, esta capilla es un templo de planta

de cruz latina, con una sola nave y cúpula en el crucero.

Su fachada principal mira hacia el norte y posee una sola torre con campanario en el lado oriental, cuya cúpula alguna vez estuvo recubierta con azulejos.

Hacia 1930 gran parte de la zona fue demolida para abrir nuevas vialidades, entre ellas la calzada San Antonio Abad y la avenida 20 de noviembre. Sin embargo, el inmueble se salvó de la demolición y quedó aislada en una plaza.



Fotos: Juan Carlos Talavera

Construida en el siglo XVII y declarada monumento nacional en 1932, la capilla ha enfrentado diversos actos delictivos en el último año.

SECRETARÍA DE SALUD



14. cd

En chinampas viajan los médicos para dar consulta

PERSONAL médico de la Secretaría de Salud viaja hasta por los canales de Xochimilco para llegar a sitios alejados para brindar atención médica a los pacientes en postración o entregar medicamentos. De acuerdo con las autoridades, en la zona chinampera son atendidas 30 personas, la mayoría de la tercera edad.



CORTESÍA: SEDESA

Dos de cada diez en la urbe no pueden conseguir medicinas

Piden instituto de medicinas para la capital

ARTURO R. PANSZA

3

Crear el Instituto de Producción de Medicamentos en la capital del país, propuso el coordinador de la asociación parlamentaria Alianza Verde Juntos por la Ciudad del Congreso local; Javier Ramos Franco, quien expuso que la finalidad es investigar, desarrollar, producir y distribuir medicamentos esenciales y estratégicos para el sistema de salud pública de la metrópoli y garantizar un acceso equitativo y oportuno.

Fundamentó que dos de cada diez personas en la urbe no pueden conseguir medicinas para tratar o curar su enfermedad, por lo que consideró indispensable contar con mecanismos que garanticen la disponibilidad oportuna de medicamentos y que sean de calidad.

El diputado local verde ecologista, en declaraciones a los medios de comunicación, delineó que las causas de la falta de medicamentos han sido atribuidas a diferentes cuestiones como problemas de gestión, de presupuesto insuficiente, de corrupción y de deficiencias en la cadena de suministro.

“Independientemente de ello, en el Partido Verde creemos que todas esas fallas se pueden remediar si contamos con un organismo público que se encargue de la producción de las medicinas, particularmente de las que más escasean y que también corresponden a las enfermedades más comunes, como las reumatológicas, la diabetes y lamentablemente el cáncer”, expuso Ramos Franco.

Detalló que el desabasto no siempre es de todos los medicamentos y que los requerimientos de los pacientes pueden variar de una determinada época del año a otra, por lo que las medicinas que se producirán dependerán de las recomendaciones que haga para tal electo el Comité Científico-Técnico del propio organismo que se propone crear.

SECRETARÍA DE LA CONTRALORÍA GENERAL



INVESTIGAN IRREGULARIDADES EN GESTIÓN DE ROMO EN MH

La alcaldía Miguel Hidalgo interpuso una denuncia desde 2022 contra exfuncionarios de la gestión de Víctor Hugo Romo por anomalías en contratos del Presupuesto Participativo. La empresa está ligada a la entonces directora general de Obras, Julia Bonetti. | A10 |

Indagan sobrecostos en gestión de Víctor Romo

En 2022, la alcaldía Miguel Hidalgo denunció a la Contraloría anomalías en contratos firmados con Ruyiro Constructora, ligada a exfuncionaria



La alcaldía Miguel Hidalgo interpuso una denuncia desde 2022 contra exfuncionarios de la administración de Víctor Hugo Romo por contratar, con recursos del Presupuesto Participativo, de manera poco clara a una empresa ligada a Morena.

La empresa Ruyiro Constructora S.A. de C.V., fue contratada para la adquisición e instalación de luminarias en septiembre de 2021.

Esta compañía estaba vinculada con la entonces directora general de Obras, Julia Bonetti Mateos, actual coordinadora general de Programas Sociales de la Procuraduría Social de la Ciudad de México.

De acuerdo con la información consultada, también se indaga un posible conflicto de interés.

Según la denuncia interpuesta por la actual administración de Miguel Hidalgo, la adjudicación de este contrato por 8.6 millones de pesos tuvo varias irregularidades, como sobrecostos.

“Se indicó como precio unitario 595.25 pesos respecto del concepto de obra Suministro y colocación de cable 3+1 calibre 6 trenzado en aluminio, color negro. Incluye: tendido de carrete en zona urbana elevación con grúa tipo HIAB con canastilla, equipo de seguridad, señalamiento vial para tráfico, mano de obra”, resultando un sobreprecio comparado al precio de mercado por metro”, de acuerdo con la denuncia AMH/DGO/SPC/0057/2022.

De igual forma, se precisa que no hubo un proyecto ejecutivo, ni dictamen técnico-ejecutivo.

Ruyiro Constructora comparte domicilio fiscal en la calle Playa Hornos 378, en la alcaldía Iztacalco, con Gunter & Bonetti Abogados, bufete de temas jurídicos relacionados con la construcción, constituido por



ARCHIVO EL UNIVERSAL

La actual administración de la alcaldía Miguel Hidalgo denunció sobrecostos en la contratación de la empresa Ruyiro Constructora.

Julia Bonetti y Verónica Mateos en 2011, consta en el Registro Público de la Propiedad.

Durante la gestión de Julia Bonetti al frente de la Dirección General de Obras, del 1 de octubre de 2018 y hasta 2020, se contrató a Ruyiro Constructora para diversos trabajos bajo la figura de adjudicación directa o invitación restringida.

“Derivado de dicha función, conferida al entonces director general de Obra, se desprende que él mismo omitió supervisar la realización del proyecto ejecutivo para la ejecución de la obra de, conforme a lo que se establecía en el dictamen de proyecto específico para la consulta de Presupuesto Participativo 2020 y 2021”, añade la denuncia.

Esta empresa no sólo se vio beneficiada durante la administración

morenista en Miguel Hidalgo. También obtuvo contratos en Azcapotzalco en 2019, en la gestión del guarda Vidal Llerenas; de Magdalena Contreras en 2019, durante la administración de Patricia Ortiz, y de Coyoacán en 2021, durante el interinato de Rigoberto Ávila.

En esta última la compañía incluso acusada de recibir 12 millones de pesos por la presunta simulación de la licitación COY-DGODU-OLP-15-2021 para mejoras en la carpeta asfáltica.

Asimismo, Ruyiro recibió concesiones por parte del Metro. A través del acuerdo 5/B/2-ORD/22 se les aprobó el uso, aprovechamiento y explotación de 10 locales comerciales de los Bienes del Dominio Público de la Ciudad de México por un periodo de 10 años. ● Redacción