

**SECRETARÍA DE GESTIÓN INTEGRAL DE RIESGOS Y  
PROTECCION CIVIL**



Viven en una zona inestable unas 80 mil personas

# Ladera del Chiquihuite asentada en la CDMX también corre riesgo

DESASTRES NATURALES  
El Chiquihuite



**EN LA COLONIA** La Pastora hay desestabilización del talud y hundimientos progresivos, advierte estudio de la UNAM; hace 21 años también falleció una persona en la colonia Lázaro Cárdenas por la caída de toneladas de roca

• Por Karla Mora

karla.mora@razon.com.mx 15

**S**i bien lo ocurrido el viernes en la colonia Lázaro Cárdenas del municipio de Tlalnepantla, Estado de México, exhibió el peligro de habitar la parte oriental del cerro del Chiquihuite, que tiene riesgos relacionados con inestabilidad y deslizamiento de bloques de roca, esta situación no es exclusiva de esa área, sino que se reproduce, con la misma gravedad, en la parte occidental del cerro —asentada en territorio de la Ciudad de México—, establece un análisis de la Universidad Nacional Autónoma de México fechado en el año 2009.

El Estudio de la Ladera Occidental del Cerro del Chiquihuite, Ciudad de México, Mediante SIG y GPS, reveló que, desde el año 2005, se detectó que la zona occidental del cerro del Chiquihuite, en la colonia La Pastora, hay condiciones de desestabilización del talud y hundimientos progresivos en las partes del terreno con mayor contenido de arcillas.

## o el dato

En 1998 cayó un bloque de roca que rodó hasta la zona urbanizada y afectó varias viviendas en la calle Coatlicue, en la colonia La Pastora, señala el estudio de especialistas de la UNAM.

Expertos que participaron en el estudio, realizado entre el 2000 y el 2005, no detectaron que en ese periodo hubiera importantes deslizamientos en la parte alta del talud, pero no así en la parte baja, donde ubicaron afectaciones por proceso de subsidencia (progresivo hundimiento de la superficie).

Sobre el lado oriental, el documento apunta que, en el año 2000, en la colonia Lázaro Cárdenas, del lado oriente del cerro del Chiquihuite —donde ocurrió el desgajamiento el viernes pasado—, ya había ocurrido una muerte por la caída de toneladas de roca y lodo. Al igual que en el percance ocurrido el pasado 11 de agosto, se debió a las intensas lluvias que se registraron en la colonia.

“El Cerro del Chiquihuite es un ejemplo de lo inadecuado que puede ser el establecimiento irregular de miles de familias a lo largo de zonas no aptas para zonas habitacionales”, advierte el texto.

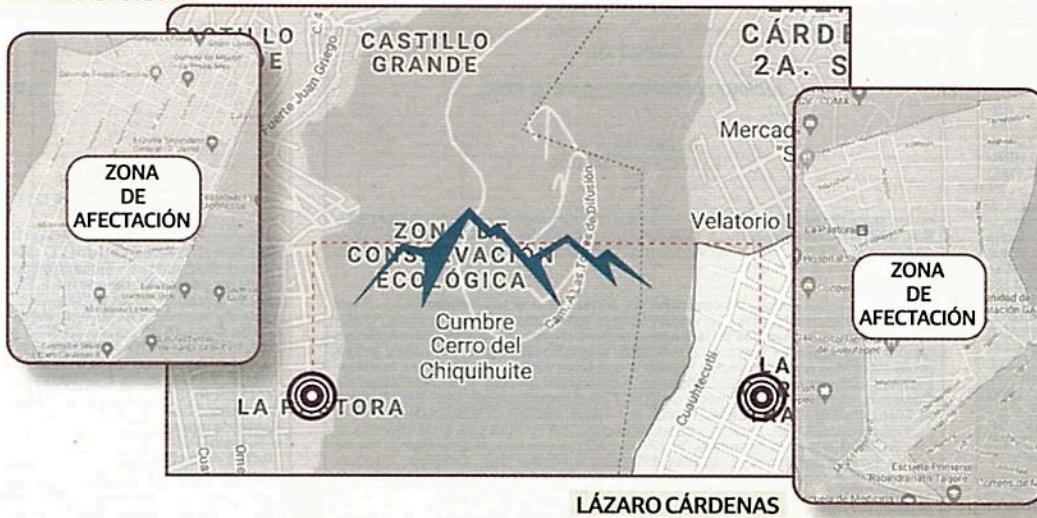
Ambas colonias, Lázaro Cárdenas y



### Dos caras de una zona de relativa fragilidad

Los expertos han advertido desde hace varios años sobre el peligro que supone habitar las faldas del cerro.

#### LA PASTORA



LA ZONA ha tenido intentos de apuntalamiento, con bloques de concreto y otros elementos.

La Pastora, suman aproximadamente 80 mil personas.

No obstante, en los últimos años ha habido acciones que han permitido un apuntalamiento de las partes bajas del cerro, con la colocación de bloques de concreto y muros que, sin embargo, pueden no ser suficientes.

Uno de los hechos que marcaron el inicio de acciones de mitigación de peligro fue la caída de un bloque de roca en 1998,

que afectó varias viviendas en la colonia La Pastora. En 1999, las autoridades de la Gustavo A. Madero iniciaron entonces la construcción de un muro de amortiguamiento, señala el estudio.

En el otro extremo, la última actualización del Atlas de Riesgos del municipio de Tlalnepantla de Baz señala que en la colonia Lázaro Cárdenas Tercera Sección hay una falla geoló-

gica, un talud y zonas rocosas. En ambas colonias hay dos taludes alrededor del cerro El Chiquihuite.

Sobre otros tipos de riesgos, la zona de Lázaro Cárdenas tiene una clasificación de "muy alto" en el peligro por inestabilidad de laderas, a pesar de que cuentan con mallas para detener el deslizamiento de rocas.

Ayer, Samuel Gutiérrez Macías, coordinador general de Protección Civil del Estado de México, señaló que en revisiones de las zonas aledañas al lugar del siniestro ocurrido la semana pasada se han encontrado algunas fallas y grietas.

Los hallazgos ya son revisados con drones y serán ingenieros especialistas quienes determinarán las acciones a seguir en esas áreas, que se ubican en un radio de 200 metros a la redonda.

"Estamos en una zona de riesgo, eso sí, es latente, porque no se ha estabilizado lo que tenemos de la ladera; eso sí es un riesgo. Podemos tener una caída pequeña de una ladera que tenemos al lado, y por eso son los 200 metros de radio (de desalojo de viviendas)", comentó ante medios de comunicación.

El funcionario señaló que ya no hay señal de vida entre los escombros; sin embargo, se continúan los trabajos de búsqueda de tres personas, cuyo domicilio ya fue ubicado por un familiar.

Agregó que las autoridades trabajan en la estabilización de la ladera y se trabaja con la gente de la zona para que los ingenieros civiles puedan contener rocas de más de 200 toneladas.

Sobre el desalojo de familias, detalló que ya llevan notificaciones a 136 viviendas para indicar a los habitantes que salgan de sus domicilios. Hasta el momento, 50 por ciento ha accedido a dejar sus casas. "Tenemos 79 personas en refugios temporales; la verdad es que es algo muy importante. Otras familias nos han comentado que salen con familiares; pero vamos a seguir con el tema de hacerlo, de rectificar, no nos vamos a ir", expuso.

En la zona se mantienen los círculos de seguridad integrados por la policía estatal, la municipal, así como por elementos de la Guardia Nacional y de la Secretaría de la Defensa Nacional. Al momento, no se requiere un apoyo extra para afrontar la situación, dijo.

"ESTAMOS en una zona de riesgo, porque no se ha estabilizado lo que tenemos de la ladera. Por eso son los 200 metros de radio (de desalojo de viviendas)"

Samuel Gutiérrez  
Coord. Protección Civil, Edomex

Foto-Especial

4

Incidentes han ocurrido en la zona en 23 años



Advierten que Protección Civil tiene ubicadas zonas de riesgo

# Alcaldes electos alertan de otros 70 puntos de deslave

**URGEN A ETIQUETAR** fondos para invertirlos en las áreas de peligro; denuncian inoperancia de altavoces durante el sismo

• Por Karla Mora

karla.mora@razon.com.mx

16

Después del derrumbe ocurrido en inmediaciones del cerro del Chiquihuite, alcaldes electos de oposición integrados en la Unión de Alcaldías de la Ciudad de México (UNACDMX) urgieron al Congreso capitalino a etiquetar fondos para las demarcaciones, con el fin de que se pueda invertir en las zonas donde existen riesgos.

En conferencia de prensa, Lía Limón,

vocera de la UNACDMX, señaló que la Secretaría de Gestión Integral de Riesgos y Protección Civil ya tiene ubicados 70 puntos de riesgo por deslave en la capital, que podrían provocar daños similares a los del cerro del Chiquihuite.

Los recursos también son necesarios para actualizar los Atlas de Riesgos de las alcaldías.

"En la Ciudad de México se desapareció el Fondo de Prevención de Desastres Naturales (...) Y aun cuando a nivel federal pretenden restituir, qué bueno que lo



Foto-Especial

LOS FUNCIONARIOS electos, ayer en conferencia, señalaron anomalías en alcaldías.

hagan, el Fonden... Consideramos fundamental que podamos, desde ahorita, prevenir y que se etiqueten desde el Congreso de la Ciudad de México recursos", dijo.

Sobre el sismo de la semana pasada, Lía Limón expuso que cerca del 25 por

ciento de los altavoces en Álvaro Obregón no operaron.

En ese mismo tema, Margarita Saldaña, alcaldesa electa de Azcapotzalco, expuso que en esta demarcación también hubo muchas alarmas sísmicas que no sonaron o lo hicieron a un volumen muy bajo.

Sobre el mismo tema, Santiago Tafoada, alcalde de Benito Juárez, señaló que el 10 por ciento de los altavoces no funcionaron, según reportes en redes sociales.

Por otro lado, la UNACDMX denunció que en el actual periodo de transición han detectado anomalías que les impedirán hacer frente a la seguridad y servicios públicos los últimos tres meses del año.

25

Por ciento

de altavoces en Álvaro Obregón no sonó durante el sismo



## Proclives a inundarse

De acuerdo a autoridades capitalinas existen 141 puntos de inundaciones recurrentes, principalmente ubicados en bajo puentes, debido a que el agua fluye por gravedad hacia las vialidades

Periférico tiene nueve puntos que son de riesgo considerable cuando las lluvias exceden los límites normales: esto es en sus cruces con Viaducto, Río Becerra, Giotto, Boulevard de la Luz, Legaria, Reforma, Miramontes, Molinos y Villa Latina

### Avenidas con más riesgos

1. Zaragoza
2. Insurgentes
3. Periférico
4. Circuito Interior
5. Viaducto
6. Tlalpan
7. 100 metros
8. Oceanía
9. Bulevar de las Culturas
10. Reforma






## ENTRA A CASAS JARDÍN DE SANTA FE SE DESLAVA

Unos 20 metros cúbicos de tierra y piedras se deslizaron y cayeron sobre la parte trasera de tres viviendas, incluso una porción de material ingresó a las habitaciones. El incidente ocurrió en Acueducto 80, esquina Cerrada del Tanque, en Álvaro Obregón. "La tierra se depositó en el jardín de tres viviendas. No hubo lesionados. En el lugar trabajaron equipos de emergencia", indicó Protección Civil.

*Jonas López*





# Temen padres por alumnos debido al virus y a plaga de ratas

**LAURA GÓMEZ FLORES Y BERTHA TERESA RAMÍREZ**

29

C3P

Padres de familia de la Primaria General Adalberto Tejeda se manifestaron ayer en demanda de que las autoridades educativas permitan la continuación de las clases virtuales, ante el incremento de contagios de Covid-19 por el limitado espacio de los salones, la falta de vacunación y la presencia de una plaga de ratas.

Con la colocación de una manta

en la puerta principal del plantel, donde se leía "La educación, la salud y la seguridad son derechos universales. No a las clases presenciales", expresaron su disposición a apoyar con el costo del Internet.

La escuela no cuenta con ese servicio, pero "estamos dispuestos a apoyar con tal de proteger a nuestros hijos de un posible contagio, pues los salones son muy pequeños y aunque se dividieron, hay 13 alumnos, cuando deberían ser nueve".

A ello se suma la falta de vacuna-

ción de los niños y que algunos de sus familiares no han completado su esquema de inmunización, lo que ha provocado que "menos de 10 por ciento de la matrícula acuda a clases en este ciclo escolar", afirmaron.

En el plantel ubicado en Norte 73, número 337, colonia Jardín Azpeitia, en Azcapotzalco, "sólo había 35 niños en los 12 salones, según nos dijeron, pero tememos que se puedan contagiar o los muerda una rata", señaló Laura Arriaga.

El 10 de septiembre, comentó, se

envió un oficio a la directora María de Lourdes Cecilia Guerrero Saucedo para "expresarle nuestra preocupación sobre estas cuestiones y demandarle que los maestros continúen con las clases en línea".

Tanto ella como la supervisora de zona 111, Azahena Puente Osorio, que acudió ayer a la escuela, se comprometieron a analizar nuestra petición y darnos respuesta el jueves.

En tanto, el Congreso local aprobó por unanimidad exhortar a las autoridades educativas de la capital

y a los titulares de las 16 alcaldías a elaborar un censo para identificar escuelas de nivel básico que carezcan de servicios y se implementen acciones para garantizar el suministro de agua.

Asimismo, avaló un exhorto a la jefatura de Gobierno y a la Secretaría de Gestión Integral de Riesgos y Protección Civil para que activen el protocolo de revisión de inmuebles y se emitan los dictámenes de seguridad estructural de las edificaciones, tras el sismo del día 7.



EL CREADOR DE LA ALERTA HABLA SOBRE SU TRABAJO

# Así se monitorean los sismos en *home office*


CECILIA NAVA

**Juan Manuel Espinosa no desaloja su piso 13, se mantiene en los monitores para ver que nada falle**

**M**ientras los capitalinos corrían ante la emisión de la alerta sísmica el pasado 7 de junio, el creador de este mecanismo, Juan Manuel Espinosa Aranda, no pudo bajar del piso 13 en donde vive, aunque fue de los primeros en saber lo que ocurría en Acapulco, Guerrero y lo que se dirigía hacia la capital del país, pues monitorea los sismos desde su hogar.

El, como gran parte del mundo, se tuvo que adaptar a trabajar desde casa debido a la pandemia por Covid-19. Califica su trabajo como una tarea muy apasionante y más cuando se tienen resultados preventivos tempranos como los 60 segundos de ganancia que tuvo la población en la Ciudad de México para ponerse en un espacio más seguro previo a la llegada del temblor.

“Vivo en un piso 13, pero ya no me bajo, mejor me quedo a ver el horizonte del cómo brillan los chispazos de los cables de luz, que la gente se espanta porque piensa que son fricciones de la corteza terrestre, pero no es así, es una ciudad que tiene una red de distribución de energía muy dispersa y cuando hay sismo pues los cables se tocan y hacen corto y por eso se ven



CORTESÍA CIRES

**El ingeniero también adaptó su labor debido a la pandemia por Covid-19**

azules como verdosos, porque es cobre, muchos de los conductores chocan y la flama de esas tonalidades es lo que hace que el cielo se ilumine”, dijo en entrevista con **El Sol de México**.

En 1989 el Centro de Instrumentación y Registro Sísmico (CIRES) desarrolló el Sistema de Alerta Sísmica de la Ciudad de México (SAS), pero fue hasta 1991 cuando comenzó a operar.

Aranda es ingeniero mecánico electricista de la generación 1967 egresado de la Universidad Nacional Autónoma de México (UNAM). A su casa trasladó laptops viejas que sirven como monitor, lo que

## TEMORES

**ESPINOSA** aclaró que no hay una temporada de temblores, tal como algunos capitalinos creen que sucede en septiembre

significa que desde su casa observó lo que pasaba en Guerrero.

“Ahora con esto de la pandemia que nos tienen reclusos en nuestras casas pues me traje mis monitores para revisar que todo vaya bien. Acabamos de cumplir 35 años como institución. Es una tarea muy apasionante y deseamos que no ha-





ASI SE MONITOREA

2

7.1

**FUE LA** magnitud del sismo ocurrido el pasado 7 de septiembre

10

**MIL SISMOS** se han detectado en el Centro de Instrumentación y Registro Sísmico

ga falta, porque la gente tendría menos posibilidades de prevenir riesgos", comentó vía telefónica.

Mencionó que es necesario hacer énfasis en que el equipo de telemetría no es un juguete sino una herramienta necesaria y todos deben cuidar que no falle, pues aunque es una herramienta federal en todos los estados, donde hay efectos sísmicos deben apoyar y la comunidad debe utilizar el sistema integrado tal como el alertamiento que llegó hasta la Ciudad de México.

Dejando de lado su trabajo como encargado de que no falle el alertamiento, Espinosa no dudó en bromear acerca de cómo recibe los sismos.

"La verdad desde hace muchos años me voy a ver los monitores, a ver cómo se logra lo que ofrecemos. Se deben respetar los fenómenos naturales, pero estamos trabajando, viendo los monitores", dijo.

También aclaró que no hay una temporada de temblores, tal como algunos capitalinos creen que sucede en septiembre. Aseguró que han podido medir alrededor de 10 mil sismos y sólo 170 han ameritado alertamiento. "Advertidos tiene uno más conciencia de lo que está ocurriendo, para eso se ponen los altavoces en las calles, el gobierno hace una contribución importante", agregó.

# **SECRETARÍA DE MEDIO AMBIENTE**



GOBIERNO DE LA  
CIUDAD DE MÉXICO

**REFORMA**  
CIUDAD DE MÉXICO

Página:

4

Sección:

Csp.

Fecha:

14 SEP 2021



**VIENTO  
A FAVOR**

**CUAUHTÉMOC.** La tarde de ayer, la Ciudad de México regaló unas panorámicas que evocan la época en que se le conocía como la región más transparente.



MAL GASTROINTESTINAL

## Peligra tigre blanco del zoo de Aragón

24/com

El tigre de bengala blanco *Ragú* que habita en el Zoológico de San Juan de Aragón está delicado debido a trastornos gastrointestinales, los cuales fueron detectados en un examen físico general luego de que presentó apatía y falta de apetito, informó la Secretaría de Medio Ambiente de la Ciudad de México. El ejemplar tiene 12 años y medio de edad y llegó hace casi una década.

-Jonás López

# **SISTEMA DE AGUAS**



PROYECTO CONTRA INUNDACIONES

# Planean colector en Xochimilco

MALENY NAVARRO

## La meta es asegurar el desalojo de aguas negras y pluviales en Valle Verde

**P**ara mitigar los riesgos de inundación, la Ciudad de México prepara la construcción de un nuevo colector, ahora en la alcaldía Xochimilco.

El Sistema de Aguas de la Ciudad de México (Sacmex) planea la construcción del colector Valle Verde para asegurar el desalojo de aguas negras y pluviales de más de 20 mil habitantes debido a que el alcantarillado ha quedado rebasado por el crecimiento de la mancha urbana.

El proyecto Construcción del Colector Valle Verde (de Tlaxopa a Calle 5 de Mayo y Colector marginal tramo calle 5 de Mayo y Antiguo camino a San Pablo) recorrerá

el Camino Viejo a Santiago, desde casi su cruce con la México-Cuernavaca hasta la colonia Santiago Tepalcatlalpan.

"El sistema de drenaje y alcantarillado en algunas zonas ha sufrido graves asentamientos con un deterioro gradual llegando al final de su vida útil, lo que genera inundaciones y derrames de aguas residuales en vialidades principales y viviendas, afectando directamente a los habitantes de la colonia Rinconada del Mar", explicó Sacmex en la licitación pública.

En la zona, la demanda de atención por este problema data desde 2014, cuando vecinos de Tlaxopan II, en Xochimilco y Valle Verde, en Tlalpan, se quejaron por

## REBASADO

**SACMEX** destacó que la vida útil del drenaje quedó rebasada por lo que es necesario el colector



PLANEAN..

2



**Los encharcamientos** en esta zona de la alcaldía se mantienen desde 2014

las presuntas descargas que el Centro de Alto Rendimiento (CAR) de la Federación Mexicana de Fútbol realizaba.

Fue la Procuraduría Ambiental y del Ordenamiento Territorial quien constató la descarga de aguas residuales a la vía pública provenientes de la olla de captación que se encuentra en la parte posterior del centro, pero resolvió que el problema se debía a la falta de infraestructura hidráulica y no como resultado de las

actividades que se realizan en el CAR. Sin embargo, la queja vecinal se ha extendido durante siete años en la colonia.

El Sistema de Aguas iniciará la construcción por el diámetro más grande de aguas abajo hacia aguas arriba, "lo anterior para mejorar el desalojo de las aguas pluviales y sanitarias, minimizando el riesgo de inundación". El 5 de octubre se conocerá a la empresa que se encargue de este trabajo.



Descarta Conagua falla súbita

# Niegan riesgo en Cutzamala

## Estudio del IMTA

La situación que pone en grave riesgo el suministro de agua potable desde el Sistema Cutzamala es la pérdida de capacidad de captación de las cuencas de aporte a las presas.

Enfrenta el Sistema pérdida de captación de agua en presas, plantea estudio

IVÁN SOSA

4 CSP

El Sistema Cutzamala reforzó su infraestructura para enfrentar fallas súbitas, afirmó la Comisión Nacional del Agua, y para esto cuenta con equipos de redundancia.

“El pasado 12 de junio se concluyeron los trabajos de interconexión de las dos líneas de alta presión en la planta de bombeo 5 del Sistema Cutzamala”, indicó la Conagua.

Ayer, REFORMA publicó que el Sistema Cutzamala es

vulnerable a una falla súbita porque, a partir de la planta potabilizadora Los Berros, sólo contaba con una línea de conducción hacia la Capital del País, de acuerdo con un estudio del Instituto Mexicano de Tecnología del Agua (IMTA).

Al quedar interconectadas las líneas de alta presión, expuso la Conagua, deja de registrarse este riesgo.

Sin embargo, el estudio contempla otra vulnerabilidad: la pérdida de captación en las presas almacenadoras.

“La situación que pone en grave riesgo el suministro de agua potable desde el Sistema Cutzamala es la pérdida de capacidad de captación de las cuencas de aporte a

las presas”, subrayó el informe emitido en mayo.

En este año las presas se encuentran en su nivel más bajo en los últimos 25 años, asociado a la sequía.

Peró es necesario diseñar un plan para preservar el nivel de escurrimiento de las lluvias hacia los siete embalses captadores, pues, en el trayecto, diversidad de usos retienen caudales, como campos agrícolas, algunos en laderas de fuertes pendientes, asentamientos, erosión y deforestación, planteó el estudio.

“Se requiere tomar acciones para recuperar las cuencas de aporte y garantizar el agua necesaria en las presas, que deben ser coordinadas por las instituciones, las poblaciones que reciben el suministro y las que se encuentran dentro de las cuencas”, precisó el Instituto.

Las acciones deben realizarse de forma participativa con los productores en usufructo de los recursos naturales para satisfacer necesidades básicas, añadió.

Las tecnologías para resolver la problemática son abundantes, concluyó la IMTA.



**SECRETARÍA DE SALUD**



EN UN DÍA, 221 MUERTES

# Contagios suman 4 mil 161 más

La ocupación hospitalaria se ubica en 41%, mientras que en camas con ventilador, 37%

POR PATRICIA RODRÍGUEZ CALVA  
prc@gimm.com.mx

10

Nuestro país registró 4 mil 161 nuevos contagios y 221 muertes por covid-19, en un día.

En consecuencia, el acumulado de personas que han enfermado debido al virus SARS-CoV-2 llegó a un total de 3 millones 516 mil 043 y los fallecimientos se elevaron a 267 mil 969.

La ocupación nacional hospitalaria en promedio se redujo un punto, por lo tanto, en camas generales se ubicó en 41%, mientras que en terapia intensiva, en 37%, informó la Secretaría de Salud.

La curva epidémica bajó a -14% con 82 mil 203 casos activos del virus SARS-CoV-2.

Las personas que se han recuperado del coronavirus



Foto: Quetzalli González

Desde el 23 de diciembre a la fecha, México ha recibido 106 millones 576 mil 715 vacunas para enfrentar la pandemia de covid.

son dos millones 865 mil 218.

De acuerdo con el Comunicado Técnico Diario de Covid-19, los adultos que tienen completo el esquema de vacunación son 39 millones 319 mil 931.

Con medio esquema, hay 21 millones 601 mil 539 personas vacunadas.

Lo anterior, sumó 60 millones 921 mil 470 ya

inmunizados, lo que representa el 68% del total de adultos en el país con la aplicación de 92 millones 080 mil 595 dosis contra coronavirus.

Hasta el momento, sólo dos entidades han logrado vacunar al 90% o más de su población adulta: con un 92%, la Ciudad de México y Querétaro con el 90 por ciento.

Esta semana arribarán

**3,516,043**

Total de casos confirmados

**2,865,218**

Recuperados de covid-19

**267,969**

Muertes por coronavirus

**82,203**

Casos activos estimados

DOSIS AL 12 DE SEPTIEMBRE

**92,080,595**

a nuestro país 4 millones 604 mil 150 vacunas contra covid-19.

En total, 813 mil 150 son de Pfizer-BioNTech; 2 millones 441 mil de AstraZeneca, de las cuales, 939 mil 600 fueron adquiridas mediante el mecanismo Covax de la Organización Panamericana de la Salud. Además, habrá un millón 350 mil biológicos de Sputnik V.

Cabe señalar que del 23 de diciembre de 2020 al 13 de septiembre, México ha recibido un total de 106 millones 576 mil 715 vacunas contra coronavirus.



**HOMBRES SON LOS QUE MÁS MUEREN, INDICA SECRETARÍA**

# Por virus, 8 trabajadores de Salud fallecieron cada día

**Corte.** Al 30 de agosto, se acumulaban más de 267 mil contagios entre el personal que está en la primera línea de batalla

KARINA AGUILAR Y MARCO FRAGOSO



En lo que va de la pandemia de Covid-19, 267 mil 241 integrantes del sector han dado positivo a la enfermedad ocasionada por el coronavirus SARS-CoV-2 y 4 mil 286 han fallecido entre marzo de 2020 y agosto de este año; es decir, 8 al día.

De acuerdo con el reporte de la Secretaría de Salud, al 30 de agosto, 3.6% de los casos activos en el país corresponden a personal de Salud, con un total de 3 mil 706 integrantes de este sector que han dado positivo a la enfermedad en los últimos 14 días.

El documento refiere que en el caso de los

## 'Siguen llegando pacientes', algunos son pediátricos

### TESTIMONIOS

A casi año y medio de la pandemia en México, el médico José Hernández comentó que no ha tenido vacaciones, pues "siguen llegando pacientes" y consideró que se está peor que al inicio de esta emergencia sanitaria por Covid.

El hombre que labora en el Estado de México dijo que tiene 18 pacientes pediátricos contagiados por el SARS-CoV-2, "cosa que no se había visto en las 2 primeras oleadas".

En este sentido dijo que si bien ha visto un aumento en los casos positivos entre

menores de 15 años, ninguno de éstos ha sido de gravedad.

En tanto, Amelia Velázquez, asistente administrativa de un consultorio privado, manifestó que aunque ahora hay más información sobre el virus, "no deja de haber gente inconsciente que no se cuida y sigue propagando la enfermedad".

En este sentido, Brenda Ramírez, directora de la Unidad ISSEMYM en Tultepec, expresó que la vacunación ha ocasionado que la gente se confíe.

"Algunos se confiaron por las vacunas, dicen 'ah, pues ya estamos vacunados, ya estamos protegidos', ¿y qué hemos visto?, bueno, que hay gente vacunada que se ha enfermado y que se ha puesto delicada. Muy pocos ya vacunados (han fallecido), tuvimos un caso de un paciente que desafortunadamente falleció, pero tenía otras complicaciones", manifestó Ramírez.

/ ARTURO ROMERO Y VALERIA CHAPARRO



POR VIRUS... (2)

contagios, las mujeres representan 62.5% y los hombres 37.5%, siendo el grupo más afectado el de 30 a 34 años de edad.

Mientras que en las defunciones 68% son hombres y 32% mujeres; en tanto que el grupo etario con mayor número de los más afectados son los mayores de 55 años.

En la tercera ola de Covid-19, los trabajadores de salud reportaron un pico de contagio entre el 1 y 7 de agosto pasado al registrar 4 mil 187 casos en una semana; mismo período en que también registraron un pico de defunciones; no obstante este fue cinco puntos porcentuales menor al registrado en enero pasado.

En el caso de los contagios, el personal de Enfermería fue el que reportó el porcentaje más alto con 39%, seguido de otros trabajadores de salud con 31.5%, médicos con 25.5%, laboratoristas con 2.2% y dentistas con 1.8%.

Mientras que en las defunciones, los médicos son los que reportaron el nivel más alto con 46%, seguido de otros trabajadores de la salud con 30%, enfermería con 19%, dentistas con 3% y laboratoristas con 2%.

**MÉXICO SUMA 221 DECESOS POR COVID-19 EN 24 HORAS**

La Secretaría de Salud informó que ayer se llegó a un acumulado de 267 mil 969 decesos y 3 millones 516 mil 043 casos positivos.



**DESPEDIDA.** De la cifra total del personal de salud fallecido, 46% son médicos y 19% enfermeros.

En el reporte técnico diario, la dependencia destacó que son 10 las entidades que acumulan el mayor número de casos: Ciudad de México, Estado de México, Nuevo León, Guanajuato, Jalisco, Tabasco, Puebla, Veracruz, Sonora y San Luis Potosí.

Respecto al avance de la vacunación en el país, se informó que el Gobierno prevé el

arribo de cuatro millones 604 mil 150 dosis de vacunas envasadas Sputnik V, Pfizer-BioNTech y de AstraZeneca, entre el 13 y 16 de septiembre.

Además, se destacó que ayer se aplicaron 355 mil 380 vacunas para acumular un total de 92 millones 080 mil 595 personas mayores de 18 años con al menos una dosis.

CUARTOSCURO



REFORMAN LEY GENERAL DE SALUD

# Consideran covid enfermedad de vigilancia epidemiológica

POR LETICIA ROBLES DE LA ROSA  
leticia.robles@gtmm.com.mx



Por unanimidad, el Senado aprobó una reforma a la Ley General de Salud para incluir covid-19, como una de las enfermedades que requieren vigilancia epidemiológica de prevención y control.

Turnada a la Cámara de Diputados, la reforma busca coadyuvar con las autoridades de salud pública en la reducción de la transmisión de la enfermedad y, con ello, limitar la morbilidad y mortalidad asociadas a ella.

Como parte del listado de enfermedades que deben tener una vigilancia epidemiológica, covid-19, será considerado para labores de detección, aislamiento, diagnóstico y atención tempranos de los casos; monitorear las tendencias de la mortalidad; identificar los contactos, someterlos a seguimiento y ponerlos en cuarentena, y detectar y contener los conglomerados y los brotes, en particular en los grupos de población vulnerables.

También por unanimidad, el pleno del Senado aprobó que las instituciones del Sistema Nacional de Salud tengan la obligación

Se debe incluir la participación de las instituciones del Sistema Nacional de Salud en la atención médica de quienes estén en peligro.”

**AMÉRICO VILLARREAL**  
PDTE. COMISIÓN DE SALUD SENADO

de brindar atención de urgencias médicas calificadas, que pongan en riesgo la vida, independientemente de la afiliación de los derechohabientes.

De esta forma, se trata de erradicar los casos públicos que se han conocido en redes sociales de mujeres que están a punto de parir y como no son derechohabientes de la institución médica a la que acuden, no las reciben y han tenido a sus hijos en la calle.

El presidente de la Comisión de Salud del Senado, Américo Villarreal, recordó que la Ley General de Salud prevé que “únicamente” se otorgue la atención expedita a mujeres embarazadas, que presentan una urgencia obstétrica, independientemente de su afiliación a alguna institución pública.



Foto: David Solís

El pleno del Senado aprobó que las instituciones de salud atiendan en urgencias independientemente de la afiliación.



--	--	--	--	--	--	--	--

**Coronavirus en México**  
**FASE 3** POSITIVOS: **3,516,043** | FALLECIDOS: **267,969** | DOSIS APLICADAS: **92,080,595**

**AL MOMENTO**  
 La información de última hora sobre el virus.

**SÍNTOMAS**  
 Cómo se transmite y cómo tratarlo.

**PREVENCIÓN**  
 Recomendaciones para frenar la pandemia.

**PREGUNTAS Y RESPUESTAS**

**TIEMPO REAL**  
 Mapa del avance de la pandemia en el mundo.

13 DE SEPTIEMBRE - 17:00H  
 FUENTE: SECRETARÍA DE SALUD



# Cada día murieron 8 trabajadores de salud MÉXICO P.3



**3,516,043**

CONFIRMADOS

4,161 más que ayer

CASOS  
ACTIVOS,  
del 10 al  
13 de septiembre



FUENTE: datos.covid-19.conacyt.mx

**267,969**

DEFUNCIONES

221 más que ayer

**SECRETARÍA DE PUEBLOS Y BARRIOS ORIGINARIOS Y  
COMUNIDADES INDIGENAS Y RESIDENTE**





D. 1

Página:

2

Sección:

Cd

Fecha:

14 SEP 2021

## Señalan originarios exclusión en la Norma 26

REFORMA / STAFF 2 Cp

Comunidades y pueblos originarios de la Capital presentaron un amparo en contra de la Norma 26 por ser permisiva con la construcción en lugares de riesgo y no ser consultados ante la modificación, pese a que la Constitución contempla ese derecho.

“No estamos de acuerdo. Se ha violado una obligación del Estado mexicano, que es consultar a los pueblos originarios de cualquier norma que sea susceptible de afectarnos (...) Cada que no hace una consulta, la Jefa de Gobierno viola los derechos de los pueblos”, señaló Israel Herrera, del Consejo del Pueblo de San Jerónimo Aculco-Lidice.

Los inconformes recordaron que la Norma 26 fue suspendida desde hace más de cinco años y después del sismo del 17 de septiembre de 2019 se vieron sus consecuencias, pues su laxitud propició construcciones deficientes que colapsaron tras el siniestro.

Advierten que la modificación que se hizo el último día de la Legislatura pasada beneficia al mercado negro inmobiliario, con lo que se

pone en riesgo la vida de miles de personas

“Con el pretexto de reactivar la economía se están impulsando leyes que van a impactar más a esta Ciudad. Se está dando el mercado negro de inmobiliarias y se va a dar más con la Norma 26.

“No se van a vender edificios de interés social, se van a construir condominios en zonas de riesgo para venderse a más de un millón de pesos”, señaló Claudia Fuentes, del Frente por la Defensa de los Derechos de los Pueblos y Barrios Originarios de la Cuenca del Anáhuac.

Integrantes indicaron que la consulta previa se pretendía hacer en una semana y con personas que no los representan.

“La Secretaría de Pueblos y Barrios y Comunidades Indígenas residentes ha puesto a un grupo de pseudolideres o pseudo representantes de los pueblos: lo que están haciendo es suplantar las representaciones auténticas de los pueblos.

“Ellos están avalando en reuniones donde no convocan a los pueblos, convocan a reuniones en donde la mayoría son militantes de Morena y ellos están de acuerdo y lo avalan”, resaltó Herrera.

El amparo está suscrito por la mayoría de los 149 pueblos y 53 barrios de la Ciudad y fue presentado ayer en las oficinas del Poder Judicial de la Federación.



## Buscan ampararse contra los cambios a la norma 26

LAURA GÓMEZ FLORES

Integrantes del Frente por la Defensa de los Derechos de los Pueblos y Barrios Originarios de Anáhuac solicitaron un amparo en los juzgados de distrito en materia administrativa del primer circuito contra las modificaciones a la norma 26 que aumentan la densificación en estas zonas y que impactará negativamente en los servicios urbanos.

Dichas reformas fueron aprobadas por el Congreso capitalino sin consultar previamente a la ciudadanía e incorporando la literal "Z" en los programas de desarrollo urbano, que significa "lo que quepa en el predio, siempre y cuando las viviendas sean habitables".

Con ello se favorecerá a las inmobiliarias, que podrán construir sin problemas en los pueblos y barrios originarios al amparo de esta norma, aduciendo que se trata de vivienda social, popular y sustentable, señaló Alejandro Velázquez Zúñiga.

Las viviendas de entre 45 y 60 metros cuadrados podrían edificarse por igual en Tlalpan, Magdalena Contreras, Iztapalapa, Cuajimalpa, Xochimilco, Azcapotzalco o Álvaro Obregón, lo cual impactará en los servicios urbanos.

Las autoridades violaron el derecho a la consulta previa y existe pre-

ocupación por lo que pasó anteriormente, que se abusó de la norma en zonas que carecen de servicios de infraestructura básica, como agua y drenaje.


Ante ello, se interpuso el amparo ante esta instancia federal, donde se pidió la suspensión de la norma, y confiamos en que sea aceptado a más tardar la próxima semana, pero, en caso de rechazarlo, se presentará una queja ante un tribunal de circuito, adelantó.

El riesgo de un "mercado negro inmobiliario" es latente con la reactivación de esta norma, por lo que "la autoridad omitió consultar a los pueblos y barrios originarios, quienes no permitiremos que se aplique", comentaron otros integrantes del frente.

Lamentaron que con el pretexto de reactivar la economía "se impulsen leyes que van a impactar más en la ciudad, cuando todavía tenemos edificios dañados por el sismo de 2017, porque la Comisión de Reconstrucción no ha canalizado recursos para arreglarlos".

Además, "no se van a vender edificios de interés social, sino condominios en zonas de riesgo en más de 3 millones de pesos y sin servicios urbanos, mismo problema que enfrentan más de 5 mil viviendas ubicadas frente a la estación Cerro de la Estrella del Metro", dijeron.

**SECRETARÍA DE TURISMO**



## Fiestas Patrias, con derrama de 4 mil mdp

**El presidente** de la Cámara Nacional de Comercio, **17** Servicios y Turismo de la Ciudad de México, Nathan Poplawsky, señaló que las ventas por las festividades de la Independencia dejarán ingresos por unos cuatro mil 009 millones de pesos, con un aumento de 39.7 por ciento con respecto a las ventas obtenidas en 2020.

**SECRETARÍA DE DESARROLLO ECONÓMICO**



### Apoyos emergentes

Recursos entregados por el Gobierno central a cada sector durante la pandemia por Covid-19.

#### VÍA PÚBLICA

1 Cd

- A cambio de no colocar puestos, vendedores recibieron 3 mil pesos.
- Desde agosto de 2020 a enero de 2021, última actualización oficial, se autorizaron 2 mil 670 apoyos.



#### RESTAURANTES, ARTESANOS Y EMPACADORES

- 132 mil 924 personas dedicadas a la preparación y venta de comida, artesanos y empacadores adultos mayores fueron beneficiados.
- Cada uno recibió 2 mil 200 pesos.

#### NO ASALARIADOS

- Al menos 2 mil 700 personas no asalariadas, sin otro ingreso fijo, fueron beneficiadas.
- 1500 pesos, entregados en dos ministraciones, recibió cada persona.