

COMISIÓN DE RECONSTRUCCIÓN



Revisarán activistas portal de obras 19S

VÍCTOR JUÁREZ *1/2*

En víspera de que se presente la actualización del portal de Reconstrucción, activistas e integrantes de la Subcomisión de Transparencia revisarán los avances de éste para señalar deficiencias o faltantes que pudieran quedar en el sitio, sin actualizar desde mediados de 2019, adelantó Mónica Tapia, representante de Ruta Cívica y Ciudadanía 19S.

“En el Comité de Transparencia nos presentaron ya lo que será el nuevo portal, que están actualizando, ya tiene, por ejemplo, sin todavía explorarlo del todo, información actualizada del Fideicomiso (de la Reconstrucción) hasta el 30 de junio. “En teoría va a tener

fotos de los avances y las entregas por obra, lo cual está bien. Quedamos de que íbamos a mandar comentarios este viernes”, señaló Tapia en entrevista con REFORMA.

Por los rezagos en este portal, Ruta Cívica ingresó la semana pasada una denuncia ante el Instituto de Transparencia de la Ciudad de México (Info CDMX), con el objetivo de que ésta revise el sitio y determine si en efecto ha habido un retraso en la información presentada.

Ante esto, la Comisión para la Reconstrucción anunció que se actualizaría, aunque sin poner en marcha aún el Sistema Integrado de Gestión y Seguimiento.

“Hay una propuesta que traemos donde queremos sentarnos con el Info, como en las mesas de Gobierno Abierto, donde se discute y se hacen acuerdos, sobre varios temas que vamos a estar trabajando. Yo creo que ellos no están muy felices, pero quedamos de revisar esto”, indicó Tapia.

**SECRETARÍA DE GESTIÓN INTEGRAL DE RIESGOS Y
PROTECCIÓN CIVIL**



'La casa se movió hacia adelante'

SAMUEL LUNA

Una roca de 15 toneladas cayó el martes en la casa de Juan Mora. Justo donde está una de las habitaciones de la parte trasera de su hogar. También destruyó otra vivienda, en Xochimilco.

Fueron dos horas de lluvias el martes, más las fuertes precipitaciones en días anteriores, lo que causó un deslave en el cerro del pueblo de Santa María Nativitas, en la Colonia Alcanfores, el cual dejó dos personas lesionadas, dañó dos viviendas y puso en riesgo a nueve más.

Cerca de las 21:30 horas, sobre la cerrada de Alcanfores, ventanas, suelos y paredes se comenzaron a cimbraar, creyeron que era un temblor, minutos más tarde una roca caía desde una altura de 12 metros, llevándose a su paso una habitación, herrería, láminas y dos tinacos, deteniendo su paso gracias al castillo de una vivienda.

"Ya había parado de llo-



Los colonos aseguran que la detuvo un castillo de una de las casas, ubicadas en la Colonia Alcanfores.

ver, estábamos acostados. De momento se escuchó como un crujido y se sintió un temblor. Justo cuando ya estábamos por salir sentimos cómo la casa se movió hacia delante y luego para atrás, como si doblaras una hoja.

"Fue la roca que cayó en nuestra casa y se detuvo en el castillo del cuarto, al poco rato escuchamos a vecinos gritando pidiendo ayuda porque estaban atrapados dos chavos. Preferimos

inundarnos que nos caiga una roca", dijo Juan Mora, quien asegura que es un milagro que tanto él, como su esposa e hijo, estén vivos.

Ayer, los afectados comenzaron a retirar algunas cosas de sus viviendas por el riesgo de otro deslave. La Alcaldía puso a disposición dos refugios temporales para los afectados.

En tanto, en Tlalpan, en San Miguel Topilejo, los vecinos padecieron inunda-



Juan Mora muestra los daños en su casa.

ciones y las calles aledañas quedaron desechas.

"Esperemos que con esto nos volteen a ver y nos apoyen con una buena pavimentación, porque así no pueden pasar las pipas de agua o el del gas", comentó Gregoria Morales, residente.

Dada la magnitud de los daños por las lluvias, las autoridades realizaron un recorrido en el pueblo de San Miguel Topilejo, en Tlalpan, otra de las zonas afectadas.



GOBIERNO DE LA
CIUDAD DE MÉXICO

2

Página:

1

Sección:

1

Fecha:

10 AGO 2020



Tras las fuertes lluvias del martes, una roca de aproximadamente 12 toneladas dañó dos viviendas de la Alcaldía Xochimilco.

SECRETARÍA DE MOVILIDAD



MB estrenará estaciones a 8.5 m de altura

AMPLIACIÓN DE LA LÍNEA 5

En semanas comenzarán a operar las instalaciones de Mixihuca y Hospital G. Troncoso, en el tramo San Lázaro-Las Bombas

POR IONÁS LÓPEZ

jonas.lopez@glmm.com.mx

El Sistema Metrobús estrenará en las próximas semanas sus primeras dos estaciones construidas a una altura de unos 8.5 metros entre dos puentes vehiculares del Eje 3 Oriente.

Se trata de las estaciones Mixihuca y Hospital G. Troncoso, que forman parte de la ampliación de la Línea 5, de San Lázaro a Las Bombas, y que son las primeras estaciones elevadas del Metrobús.

Todas las estaciones de este sistema de carriles confinados están a nivel de piso y lo más parecido a una elevada es la de la Línea 1, que por las características de la Glorieta de Insurgentes los usuarios deben subir hasta la plataforma para abordar los autobuses.

Mixihuca y Hospital G. Troncoso debieron ser construidas a una altura de unos 8.5 metros para estar al nivel

del distribuidor vial del Eje 3 Oriente o Eje Troncal Metropolitano, que cruza Viaducto y Eje 3 Sur.

Las estaciones fueron diseñadas para que se adaptaran al espacio que existe

entre los dos cuerpos del distribuidor vehicular y fueron equipadas con rampas, escaleras y elevadores para que los usuarios suban hasta la plataforma y puedan abordar los autobuses.

Las estaciones elevadas ya están casi terminadas, sólo les faltan obras menores y los terminados, se observó en un recorrido.

La ampliación de la Línea 5 también requirió que las estaciones Metro Coyuya,

Recreo, Oriente 116, Colegio de Bachilleres 3, Canal Apatlaco, Apatlaco, Aculco y Churubusco Oriente fueran equipadas con rampas de unos 75 metros de longitud que comunican el acceso al

metrobus a nivel de calle con las entradas elevadas de las estaciones superficiales de la Línea 8 del Metro.

El gobierno capitalino informó que la ampliación de la Línea 5 del Metrobús de San Lázaro a Las Bombas se pondrá en operación este mismo mes o en septiembre. Mientras que el tramo de Las Bombas a Prepa 1 sigue en construcción y se estima que esté listo en 2021.

La ampliación añadirá 18.5 kilómetros a los diez kilómetros que actualmente tiene el tramo de Río de Los Remedios a San Lázaro, por lo que la Línea 5 sólo será superada por la 1, que tiene 30 kilómetros.

Una vez que esté concluida la obra, serán 52 estaciones las que den servicio a las alcaldías Gustavo A. Madero, Cuauhtémoc, Coyoacán, Iztacalco, Iztapalapa, Tlalpan y Venustiano Carranza. Sólo en el nuevo tramo se construyen 34 estaciones.



Página:

18

Sección:

COM

Fecha:

16 ABR 2020

7


ESTACIONES

tienen rampas que comunican el acceso al Metrobús con las entradas al Metro

28.5

KILÓMETROS

tendrá la Línea 5 del Metrobús una vez que quede concluida la ampliación



LAS PRIMERAS. Las estaciones Mixihuca y Hospital G. Troncoso serán las primeras elevadas del sistema.

Fotos: Jonás López



Con retiro del puente de la discordia comienza la armonización peatonal

Tras el desmonte del puente peatonal en avenida Chapultepec arrancó la construcción de un cruce seguro que beneficiará a mil 740 niñas y niños, 534 personas con discapacidad y mil 632 personas adultas mayores que viven en el entorno de esta transitada vialidad

[Eloísa Domínguez]

Con el desmonte del puente peatonal en avenida Chapultepec arrancó la construcción de un cruce seguro que beneficiará a mil 740 niñas y niños, además de 534 personas con discapacidad y mil 632 personas adultas mayores que viven en el entorno de esta transitada vialidad que en sus inmediaciones tiene la escuela Horacio Mann, el mercado Cuauhtémoc y dos accesos a una estación del Metro de la Línea 1.

El puente de avenida Chapultepec significó durante años una demanda de padres de familia y asociaciones civiles. Una de éstas incluso se manifestó permanentemente: "Esto no es un puente peatonal", se leía en una manta que dejaron colgada durante muchos meses ironizando la inutilidad de la estructura mientras reunía firmas para exigir un paso a nivel de suelo que implicaría que los autos redujeran la velocidad, e incluso pararan 50 metros antes del semáforo de Cuauhtémoc, de lo que dio cuenta Crónica hace un par de años.

Estrategia Misión Cero encontró que 48 por ciento de 617 personas encuestadas consideraba

que cruzar por el puente peatonal era inseguro. Y de acuerdo con el proyecto Caminito de la Escuela, el cruce por intervenir —donde se ubica la escuela Horacio Mann— se encontraba entre los entornos escolares más peligrosos.

De 2010 a 2013, este puente causó dolor: 29 peatones fueron atropellados a los que se sumaron 16 ciclistas en los últimos cuatro años, que también fueron arrollados, pese a haber una ciclovia, de acuerdo con datos de la ONG Republika.

"El retiro de este puente y el cruce seguro a nivel de calle no podía esperar más", dice a Crónica Sergio A. Ochoa, líder de proyecto Misión Cero, iniciativa conformada por autoridades de la Ciudad de México, la empresa cementera CEMEX, Cultura Vial, México Previene y Liga Peatonal.

"Sin duda es un éxito de la sociedad civil. Esto va a traer un cambio en la movilidad de las personas. Y ahí el reto ahora que tenemos, y ese es en el que ya estamos. Vamos a promover la educación vial entre los padres de familia. Se gana espacio para los estudiantes, con un banqueta más

amplia, caminos seguros y es un logro muy importante para la capital del país, para los peatones", señala el activista.

Expone que antes del retiro del puente, el pasado martes, se realizaron intervenciones temporales para mejorar la seguridad vial de la zona. En diversas consultas con los involucrados en este espacio, Estrategia Misión Cero encontró que 87% de los transeúntes —de un universo de más de 700 personas— que cruzaban por debajo del puente peatonal proponían la instalación de un cruce peatonal semaforizado.

"La habilitación del cruce seguro a nivel mejorará la seguridad vial de la zona, permitirá el cruce seguro de las y los peatones. Los puentes no han resultado mejorar esto ya que son una barrera urbana que discrimina a una parte de la población: personas con discapacidad y adultos mayores, entre otras", asegura Sergio A. Ochoa.

Ahora en un tramo de menos de un kilómetro la zona cuenta con tres semáforos. De la calle Marsella hacia Cuauhtémoc, si se camina por el camellón, hay tres semáforos. El segundo fue instalado a la altura de la calle Guaymas. En un recorrido por el lugar,



2

Página:

11

Sección:



MT

Fecha:

10 DE ABO 2020

algunos peatones habituales buscaban con la mirada “algo” que ya no estaba, algo que les era familiar, pero que ignoraban...

De acuerdo con diversas organizaciones nacionales e internacionales, se ha visibilizado cómo estos puentes son un riesgo para la seguridad vial en las ciudades. Prueba de ellos es que hay ciudades que se han sumado al retiro de puentes como Puebla, Culiacán, Morelia, Guadalajara y Sahuayo.





Aconsejan transporte con mejor ventilación

AMALLELY MORALES 2/2

Una mejor ventilación en unidades de transporte público, así como grifos para lavarse las manos en el Metrobús, fueron algunas de las sugerencias de expertos para erradicar por completo en riesgo de contagio.

En un foro, organizado por la Plataforma de Movilidad Urbana Sostenible en Latinoamérica, los especialistas presentaron evidencia científica de que el transporte público no es un foco de contagio, y se puede erradicar los riesgos sin tener que cumplir la distancia recomendada.

Alejandro Tirachini, profesor del Departamento de Ingeniería Civil, aseguró que en el transporte público, pese a ser un lugar cerrado, la gente casi no convive.

“Depende del uso de mascarilla, limpieza y, por supuesto de la prevalencia de contagio en la población, pero mientras todos lleven mascarilla y la gente no hable, el riesgo es bajísimo.

“De todas las medidas para reducir el contagio, la que causa más problemas al transporte público es el distanciamiento físico”, explicó al exponer los casos de China y

Japón.

Jairo Espinosa, profesor del Departamento de Energía Eléctrica y Automática de la Universidad Nacional de Colombia, planteó implementar un sistema de ventilación natural que aún no se aplica, pero es importante para disminuir la propagación del virus en el transporte público.

El experto sugirió, con base en una investigación, el uso de ventilación forzada en autobuses, microbuses y combis, lo que implicaría más tiempo de espera entre una vuelta y otra, para ventilar el espacio sin ningún usuario a bordo, durante por lo menos 10 minutos.

Ambos explicaron que las ciudades deben asumir el reto de explicarle a los usuarios que, con esas medidas, el transporte público no es una zona de contagio.

En la estrategia del Sistema de Movilidad Integrada destaca el uso de cubrebocas en transporte.

Jairo Espinosa,
investigador

/// Importante es viajar en silencio y usar la mascarilla. Las emisiones de un paciente infectado se mantienen limitadas a la superficie del pasajero y se caen al suelo en un sistema de ventilación vertical”.



Página: _____

Sección: _____

Fecha: _____

Pugna PAN y la Semovi

El programa Ecoparq
fue cuestionado por
diputados panistas.

- La Comisión Permanente aprobó un punto de acuerdo para solicitar la publicación de la información sobre el manejo de los recursos de parquímetros en Miguel Hidalgo y Cuauhtémoc.
- La Secretaría de Movilidad respondió que el programa se ha conducido con transparencia.
- Agregó que durante la actual Administración se creó un micrositio, en la página de Datos Abiertos, para consultar los ingresos desde el inicio de este programa.

35

mdp fueron aplicados
en Polanco.

46.1

mdp fueron destinados
a obras peatonales.



GOBIERNO DE LA
CIUDAD DE MÉXICO

EXCELSIOR

www.excelsior.com.mx

6 AGO 2020

Página:

18

Sección:

COM

Fecha:

Mejoran calles con parquímetros. La Secretaría de Movilidad informó que este año destinará 35 millones de pesos recaudados en los ¹⁸ camellón Gutenberg, en Anzures, y las intersecciones Benjamín Franklin-Agrarismo-Nuevo León y camellón de Orizaba, en el polígono Roma-Hipódromo.



Café político

José Fonseca

jose.fonseca@eleconomista.com.mx

Una 4T sin orden y rumbo, pinta Toledo

El fino toque de un elefante en una cristalería usó el titular de Semarnat, **Victor Manuel Toledo**, para confrontar al de Agricultura, **Victor Villalobos**, y al jefe de la oficina de la Presidencia, **Alfonso Romo**. Denunció divisiones en el gabinete.

La confrontación va más allá de la diferencia en protección del medio ambiente, el ambientalista Toledo convocó a "no idealizar a la 4T y advirtió que el Gobierno de la República está lleno de contradicciones brutales".

Sabremos si el presidente privilegia "el concepto de libertad en el gabinete" frente a su narrativa cotidiana de que su gobierno tiene programas, principios y rumbo. O si estamos ante el mítico vuelo de la mariposa que ocasionará una futura tormenta.

Analogía entre medicamentos y placas

En el 2000, luego de ganar el PRD otra vez el gobierno en CDMX, despidieron al personal de Setravi, pero a los nuevos funcionarios les llevó cuatro años lograr que los compradores de vehículos no esperaran meses para recibir sus placas metálicas,

Vino a la memoria aquel aprendizaje de cuatro años, por el anuncio de que en la compra de medicamentos, equipo e insumos médicos comparte el gobierno la responsabilidad del abasto con la ONU y la OPS.

Durante 20 meses probaron imponer sus diagnósticos y sólo produjeron desabasto. La internacionalización de la compra no garantiza aprendizaje. Ojalá y éste no les lleve cuatro años, como aquello de las

placas a tiempo.

Contagioso, el virus de idealizar el pasado

Una decisión del CEN del PRI sobre los procedimientos para la designación de candidatos a algunos de los 21,368 puestos de elección popular que estarán en juego el año próximo ha provocado algunos reclamos.

Por ejemplo, la diputada **Dulce María Sauri** reclama que es una inaceptable concentración de poder, aseveración sorprendente para alguien con una trayectoria tan connotada como la legisladora yucateca.

Sorprendente de quien era dirigente nacional cuando el PRI perdió el poder, y quiso renunciarle al presidente Zedillo. Sabe bien la legisladora priísta que una de las claves de la añorada estabilidad priísta fue no dispersar el proceso de las decisiones.

Notas en remolino

Obvio, la política en democracias es desordenada, caótica y, ciertamente a veces irracional, como ese reclamo de Morena y el PAN que impugnan que el próximo 18 de octubre se celebren elecciones municipales en Hidalgo y de diputados locales en Coahuila. Sin elecciones, en Hidalgo se resuelve con la designación de Concejos Municipales, pero en Coahuila, el despropósito morenista y panista dejaría con sólo dos poderes a un estado de la Federación: el Ejecutivo y el Judicial... Predicarán lo que quieren las autoridades de salud, pero la realidad en muchas clínicas y hospitales es la persistente carencia de equipo de protección para el personal. ¿No hay sindicato en las instituciones de salud?... Como si no fuera suficiente con la pesca ilegal de la poderosa flota japonesa en aguas mexicanas, ahora advierten de Sudamérica que han llegado muchos buques de pesca chinos. Al rato va a tener la Armada que retirarlos a cañonazos...

SECRETARÍA DE CULTURA



POR LUIS CARLOS SÁNCHEZ

LUISCARLOS.SANCHEZ@ELHERALDODEMEXICO.COM

FOTO: YADÍN XOLALPA



a Fuente de Chapultepec, el monumento que proveyó agua al antiguo barrio de San Miguel

Chapultepec, será finalmente rehabilitada. Después de permanecer en el abandono y al borde del colapso, a la obra hidráulica se aplicarán este año, dos millones de pesos del Programa Nacional de Reconstrucción PEF 2020.

Casi imperceptible al paso de la gente, la fuente estuvo a punto de ser restaurada en 2016 cuando el Gobierno de la Ciudad de México planeaba construir un nuevo Centro de Transferencia Modal (Cetram) en el paradero del Metro Chapultepec. La construcción de un polémico edificio en el área, terminó por echar abajo los planes y el monumento del siglo XVIII, siguió sufriendo los embates del tiempo y de su ubicación.

Los recursos han sido solicitados por la Secretaría de Cultura de la CDMX, quien deberá ingresar el proyecto de restauración al Instituto Nacional de Antropología e Historia (INAH). Hace cuatro años, la remodelación se debatía entre dos proyectos: el del propio gobierno local, quien propuso desmontar el monumento, sillar por sillar, clasificarlo, y después montarlo en un nuevo sitio de la misma área.

#QUÉDATE EN CASA CON ARTES

#FUENTE DE CHAPULTEPEC

AL RESCATE — DE UNA — JOYA HIDRÁULICA

LA OBRA DEL SIGLO XVIII ESTABA EN EL ABANDONO Y AL BORDE DEL COLAPSO; ESTE AÑO RECIBIRÁ DOS MILLONES DE PESOS PARA SU REHABILITACIÓN

La Coordinación Nacional de Monumentos Históricos del INAH, por su parte, propuso dividir la fuente en tres partes (dos del cuerpo principal y uno de la pileta) y llevar a cabo así la restauración.

Además del paso del tiempo y de los sismos que han sa-



VECES HA SIDO REUBICADA LA FUENTE

cudido la ciudad, la fuente ha sido afectada por su ubicación: en 1971, fue colocada donde actualmente permanece, justo entre una parte de terreno estable y otra sobre el túnel (cajón) del Metro, lo que produjo un hundimiento diferencial del suelo y rompió la fuente en dos grandes segmentos.

La obra estuvo muy cerca del Cerro del Chapulín y formó parte del acueducto que iba hasta la antigua calzada de Niño Perdido, hoy Eje Central. En 1920 se movió por primera vez, cuando se construyó el actual Circuito Bicentenario.



AÑO EN QUE FUE COLOCADA EN EL LUGAR ACTUAL



POR CIENTO DE LA OBRA ES ORIGINAL



Página:

33

Sección:

Arte

Fecha:

1

ARTE

El Museo del Prado comparte en bit.ly/3gJA-POB, fichas de diversos pintores con historias de su obra y composición.



2

NARRACIÓN

Arce Colectivo Escénico presenta en bit.ly/33tEGLG, un proyecto que ofrece testimonios de la gente en cuarentena.



3

NIÑOS

En bit.ly/3kfynRX, el Centro Dramático de Michoacán tiene un espacio para que los niños echen a volar su imaginación.



LARGA HISTORIA

La fuente se ubicó en un terreno inestable, lo que provocó su fractura y deterioro.

Por debajo de ella pasa el túnel de la línea 1 del Metro.

La obra sirvió para llevar agua hacia el centro desde los manantiales de Chapultepec.



SECRETARÍA DE SALUD



Encabeza la CDMX muertes maternas a causa de la nueva cepa

A escala nacional ya son 97 decesos, señalan en foro

16

JESSICA XANTOMILA

Las muertes maternas por Covid-19 continúan en aumento. Del 21 de julio al 2 de agosto pasaron de 81 a 97 a escala nacional, y la capital del país registra la mayor cantidad -13-, señaló David Meléndez, secretario ejecutivo del Comité Promotor por una Maternidad Segura en México.

Dijo que la tasa de mortalidad materna a causa del nuevo virus pasó de 7.3 a 8.1 por cada 100 mil nacidos vivos estimados, mientras la de letalidad se redujo de 3 a 2.7 por ciento.

En el seminario virtual *Salud y mortalidad materna en México en el marco de Covid-19*, Oliva López Arellano, secretaria de Salud de la Ciudad de México, detalló que de los 13 fallecimientos registrados en la capital del país, en ocho casos presentaron comorbilidades relacionadas con diabetes, hipertensión y obesidad, y la defunción sucedió en su mayoría en el puer-

perio (10) y el resto durante el embarazo.

Precisó que del total de decesos, nueve tenían residencia en la Ciudad de México, y representan 33.3 por ciento de las causas de mortalidad materna, que a nivel general suman 53 casos, mientras en 2019 fueron 57. "Creemos que vamos a tener un exceso de mortalidad" de manera global y en muerte materna, asociada a comorbilidades.

En la Ciudad de México, añadió, hasta el pasado día 2 se tenían 446 casos positivos de Covid-19 de mujeres embarazadas o en puerperio; seguida de Tabasco, 286; estado de México, 262, y Sonora, 194.

Javier Torres Mercado, coordinador estatal de Salud Materna de la Secretaría de Salud de Jalisco, señaló que hasta el día 3 se tenían registradas 111 mujeres embarazadas con Covid-19. Indicó que el manejo de las pacientes ha sido predominantemente ambulatorio, 76 por ciento, y se han registrado cuatro defunciones.

Sobre la transmisión vertical, Manuel Cortés Bonilla, director médico del Instituto Nacional de Perinatología, señaló que "aunque no podemos concluir con certeza que hay casos, nuestra evidencia nos hace sospechar que seguramente va a ser confirmado".



REPRESENTAN 17.8% DE LOS MUERTOS

En personas de 25 a 49 años, 5 de cada 10 decesos por Covid: Ssa

LAURA POY SOLANO

En México, cinco de cada 10 contagios de Covid-19 han ocurrido en población de 25 a 49 años. De acuerdo con los datos difundidos por la Secretaría de Salud (Ssa), 49.4 por ciento de los 487 mil 989 casos acumulados hasta este martes se presentaron en este grupo etario. Los más afectados son los adultos jóvenes de 35 a 39 años, con 50 mil 707 enfermos, es decir, 10.1 por ciento del total acumulado.

En cuanto a los decesos, la población de 25 a 49 años alcanza 8 mil 858, lo que significa 17.8 por ciento de los confirmados por laboratorio. La dependencia federal informó que hasta finales de julio, 29 por ciento de todas las muertes por el nuevo coronavirus ocurrieron en población sin comorbilidades, las cuales sumaban 12 mil 517.

Datos de la Dirección General de Epidemiología de la Ssa destacan

► Comedor móvil cerca del Hospital de Especialidades de La Raza en la capital del país. Foto Yazmín Ortega Cortés

que las entidades con la mayor tasa de decesos por cada 100 mil habitantes son: Ciudad de México (81.53), Tabasco (79.38), Baja California (74.45), Sinaloa (71.88), Sonora (66.35), Quintana Roo (60), Tlaxcala (53.55), Campeche (52.27), estado de México (48.10) y Morelos (41.34).

Por grupo etario, a pesar de que los jóvenes representan 50 por ciento de los casos confirmados en el país, en el caso de los fallecimientos, 17.8 por ciento corresponde a personas de 25 a 49 años.

En el grupo de 25 a 29 se reportan 416 muertes, es decir, 0.8 del total acumulado hasta el 4 de agosto; de 30 a 34 años, 879 (1.7 por ciento); de 35 a 39 años, mil 394 (2.8 por ciento), y de 45 a 49 años, 3 mil 782 (7.7 por ciento).

“

El grupo de 25 a 29 años acumula 416 de los 49,609 muertos; en 29% del total no se halló ninguna comorbilidad y la mayoría de fallecidos son hombres

A pesar de que las principales comorbilidades asociadas a personas fallecidas por Covid-19 son hipertensión (43.3 por ciento), diabetes (37.6), obesidad (24.7) y tabaquismo (8.3), la Ssa destaca que también se ha detectado insuficiencia renal crónica, 6.7; enfermedad pulmonar obstructiva crónica (EPOC), 5.3; enfermedad cardiovascular, 4.8; inmunosupresión, 2.7; asma, 2, y VIH o sida, en 0.5 por ciento de los decesos. Agrega que en 71 por ciento de las muertes está presente una o más comorbilidades.

Por género, de las 48 mil 869 defunciones acumuladas hasta este martes, 35.17 por ciento corresponde a mujeres y 64.8 a varones. La mayoría de los decesos (27.3 por ciento) ocurrieron en pacientes de 60 a 69 años, que hasta la fecha suman 13 mil 376. De este grupo, 4 mil 870 fallecimientos corresponden a mujeres y 8 mil 506 a hombres.



Signos de estabilidad y descenso de casos en 14 estados, dice López-Gatell

LAURA POY SOLANO

En México, siete entidades se mantienen en fase ascendente de la epidemia de Covid-19, mientras en 14 "se ven signos de estabilidad y descenso", informó Hugo López-Gatell, subsecretario de Prevención y Promoción de la Salud, quien insistió en pedir "paciencia y cautela" a la población.

Baja California Sur, Colima, Hidalgo, Guanajuato, Nayarit, Yucatán y Zacatecas se mantienen con una epidemia activa y en ascenso en las recientes semanas epidemiológicas, informó José Luis Alomía, director general de Epidemiología de la Secretaría de Salud.

En la conferencia vespertina en Palacio Nacional, detalló que se trata de entidades "donde no se ha llegado a un pico visible de contagios, por lo que la mayoría de ellos se mantiene por arriba de

la media nacional en el porcentaje de casos activos estimados, que es de 9 por ciento.

Luego de informar que los casos confirmados suman 456 mil 100 a escala nacional, con 6 mil 139 nuevas notificaciones, que se suman a las 6 mil 148 reportadas un día antes, mientras los decesos llegaron a 49 mil 698, con un incremento de 829 de martes a miércoles, Alomía destacó que Baja California Sur, Colima y Zacatecas mantienen los índices de casos activos más elevados, por lo que enfrentan una "epidemia activa claramente ascendente".

En Baja California Sur, destacó que a partir de la semana epidemiológica 27 se detecta una "notable aceleración en los casos que se van confirmando", tendencia que se mantiene a la fecha. En Colima, donde se identificaron tres velocidades de contagio desde el inicio de la pandemia, a partir de la semana 28 se halló mayor aceleración de

brotos, lo mismo que en Guanajuato, que presenta un incremento de casos que se ha mantenido hasta la semana 30, sin alcanzar una meseta en la curva epidemiológica.

Hidalgo, destacó Alomía, tiene un comportamiento diferente, pues presentó una aceleración de contagios en la semana 16, con un pico en la 21, que después alcanzó una meseta hasta la semana 27, cuando nuevamente ha incrementado la velocidad de propagación del virus; en Nayarit, reportó un "ascenso continuo que no ha terminado", mientras en Yucatán se llegó a una meseta entre las semanas 20 a 23, pero presenta ascenso acelerado a partir de la semana 29, al igual que en Zacatecas, donde la aceleración de su epidemia inició desde la semana 28.

Por su parte, López-Gatell afirmó que "de manera general tenemos ya casi la mitad del país -14 estados-, aunque no representa esto en extensión territorial y población, con un patrón de descenso, pues llegaron al punto máximo de la curva epidémica, por lo que han tenido una disminución progresiva de casos, que ya suman tres semanas".

En los 16 restantes, dijo, algunos que alcanzaron la estabilidad, "entendida como cambio nulo en el número de casos diarios, aunque se siguen presentando, pues la epidemia sigue activa, pero el número de contagios que se presentan cada semana ya es equivalente al de la semana inmediata anterior".

El avance del virus

- 456 mil 100 confirmados
- 28 mil 962 activos
- 304 mil 708 recuperados
- 85 mil 845 sospechosos
- Un millón 41 mil 860 casos estudiados
- 499 mil 915 negativos
- 49 mil 698 decesos
- De las camas con ventilador, en Nuevo León 63% están ocupadas; Colima, 55%; Tabasco, 54%; Baja California, 50%; Colima, 55%; Nacional, 37%.





EN MÉXICO: 456,100 CONTAGIOS 49,698 DECESOS

SIGUE ACTIVA LA PANDEMIA: SSA

En un día otros 6,139 contagios

Siete estados presentan una fase ascendente de la pandemia, alerta López-Gatell

POR PATRICIA RODRÍGUEZ CALVA
prc@glm.com.mx

Baja California Sur, Zacatecas, Colima, Yucatán, Guanajuato, Nayarit e Hidalgo son los siete estados que en el país presentan una fase ascendente de la pandemia de covid-19.

En contraste, 14 entidades registran un patrón de descenso y otros estados ya se estabilizaron, señaló Hugo López-Gatell Ramírez, subsecretario de Prevención y Promoción de la Salud, aunque no precisó cuáles son.

Reiteró que la epidemia de coronavirus sigue activa, por lo que la población, dijo, sólo debe salir a realizar actividades realmente necesarias y no recreativas.

“De manera general, tenemos ahorita ya casi la mitad del país —si lo vemos estado por estado, desde luego no es la representación ni territorial ni poblacional—, pero tenemos 32 entidades federativas y casi la mitad, 14 en este momento tienen un patrón de descenso.

“En algún momento ya

FRANCIA, SIN CAMBIO

México reportó 829 muertes ayer, cifra casi similar a la del martes.

1. EU	158,249
2. BRASIL	97,256
3. MÉXICO	49,698
4. REINO UNIDO	46,295
5. INDIA	39,795
6. ITALIA	35,181
7. FRANCIA	30,297
8. ESPAÑA	28,499
9. PERÚ	29,228
10. IRÁN	17,802

llegaron al punto máximo de la curva epidémica y han tenido un descenso progresivo con lo que suman ya suman tres semanas de descenso progresivo.

“Otros estados de los 16 restantes tienen una situación en la que han alcanzado estabilidad, entendida como un cambio nulo en el número de casos diarios.

“Que quede muy claro se siguen presentando casos, la epidemia sigue activa, que no haya confusión alguna, la epidemia sigue activa, pero el número de casos que se presentan cada semana ya es equivalente al de la semana anterior, ésa es otra situación de otros tantos estados. Y finalmente hay siete estados que presentan una fase de ascenso”, detalló.

En tanto, a nivel nacional, 49 mil 698 es el número de fallecimientos por covid-19, debido al surgimiento de

54 MIL MÁS EN EU

Estados Unidos alcanzó casi la misma cifra de contagios que el martes.

1. EU	4,823,797
2. BRASIL	2,859,073
3. INDIA	1,908,254
4. RUSIA	864,948
5. SUDÁFRICA	529,877
6. MÉXICO	456,100
7. PERÚ	477,624
8. CHILE	364,723
9. COLOMBIA	345,714
10. IRÁN	317,483

829 nuevas muertes.

Se registraron 456 mil 100 contagios acumulados con el reporte de 6 mil 139 casos. 44 mil 636 son los casos activos estimados y hay 85 mil 845 sospechosos.

El número de pacientes que se han recuperado es 304 mil 708. Un millón 41 mil 860 personas han sido estudiadas, informó la Secretaría de Salud.

OCUPACIÓN HOSPITALARIA

De acuerdo con la RED IRAG (Infección Respiratoria Aguda Grave), Nayarit registró 75 por ciento en camas generales, frente al 44 por ciento de ocupación nacional promedio.

Nuevo León reportó 68 por ciento y Coahuila 65.

En camas con ventilador, el promedio nacional de ocupación es de 37 por ciento.



06 ABO 2020

Página:

7

Sección:

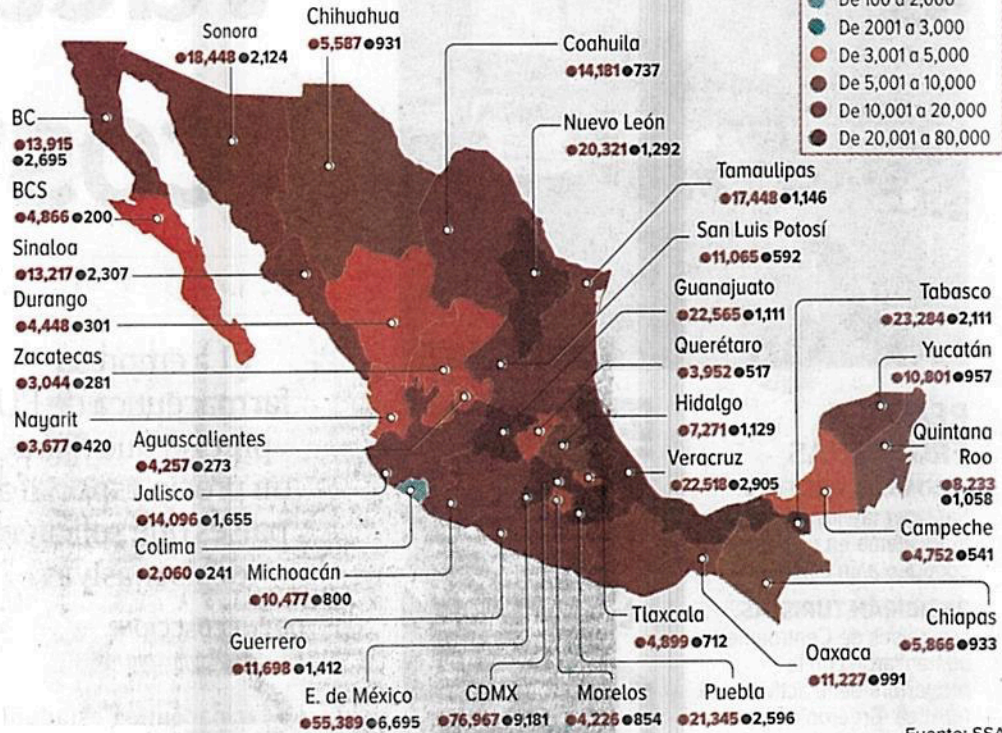
Fecha:

456,100 Total de casos confirmados **85,845** Total de casos sospechosos **49,698** Muertes por coronavirus **28,962** Casos activos totales

● Casos positivos ● Defunciones

NÚMERO DE CASOS

- De 100 a 2,000
- De 2,001 a 3,000
- De 3,001 a 5,000
- De 5,001 a 10,000
- De 10,001 a 20,000
- De 20,001 a 80,000



Fuente: SSA



06 AGO 2020

Página:

17

Sección:

MET

Fecha:

EMBALSAMAMIENTO EN TIEMPOS DE COVID

17/ago/20

La forma de manejar los cuerpos también cambió por el virus; los expertos ahora deben extremar el equipo especial de protección

Texto: **GISELA CASTILLO**

—metropoli@eluniversal.com.mx

Fotografías: **ADRIÁN SANTIAGO**



#QuédateEnCasa

Una vez desinfectado y lavado el cuerpo de una persona que murió por Covid-19, los cirujanos legistas y embalsamadores Armando y Carlos Robles aplican una inyección intra-arterial. Hacen una incisión en la región superior de la clavícula derecha para localizar la arteria carótida y drenar el cuerpo.

Cerca de la medianoche, en un centro de tanatopraxia que brinda servicios funerarios, Armando y Carlos hacen otra incisión.

Esta vez el bisturí abre el abdomen, cerca del ombligo, para aspirar los gases y fluidos de los órganos de la cavidad abdominal; hígado, intestinos, páncreas, y riño-

nes. El aspirado también extrae líquido de los pulmones, esófago y corazón.

El ruido del motor del sistema de inyección anuncia que, a través de una cánula, la sangre, excrementos y secreciones contaminadas caen a un recipiente de plástico que será etiquetado como Residuo Peligroso Biológico Infeccioso (RPBI) para ser incinerado.

El cadáver queda libre de cualquier virus o bacteria eliminando el riesgo de contagio para que sus familiares puedan despedirlo de forma segura.

“Siempre que realizamos un embalsamado a un cuerpo infectocontagioso más que temor tenemos precaución. Hemos trabajado, por ejemplo, con VIH, influenza H1N1, tuberculosis y ahora Covid. El riesgo es alto, sí, pero siempre hemos acatado las reglas de la Ley General de Salud”, explica Carlos Robles en entrevista con EL UNIVERSAL.

El riesgo para los embalsamadores es igual de alto que para cualquier trabajador de la salud debido a que están expuestos a sustancias altamente peligrosas y trabajan con herramientas

punzocortantes que si no se manejan con el debido cuidado pueden provocar heridas y contagiarlos de cualquier enfermedad.

Es por ello que deben estar previamente capacitados además de contar con un certificado expedido por una institución pública o particular que lo avale, tal como lo establece la Ley Ge-

Vestirse para la muerte

La guía de manejo de cadáveres por Covid-19 en México establece que quienes embalsamen deben cumplir las normas de bioseguridad y el uso del equipo de protección personal.

Antes de recibir el cuerpo infectado, Carlos y Armando deben colocarse sobre la pijama quirúrgica el traje

Tybek y los cubrecalzados. Unas gafas de protección transparentes resguardan sus ojos; el cubrebocas N95 la nariz, los labios y las mejillas, y tres pares de guantes de látex sus manos.

Cada equipo de protección tiene un costo de casi 700 pesos y es completamente desechable.

Al llegar la carroza fúnebre, los embalsamadores revisan el certificado de defunción para conocer a detalle las causas de muerte y saber qué tipo de proceso van a realizar.

Con un rollo de plástico, cubren el cadáver, desde los pies hasta los hombros para brindar mayor protección.

Con la ropa que los familiares colocaron en el ataúd visten al difunto.

Después de colocar algodón en fosas nasales y boca, además de pegamento en los ojos, los embalsamadores maquillan el cuerpo; lo peinan y colocan fijador en rostro y cabello y lo regresan al féretro con la imagen de la Virgen de Guadalupe. ●



CARLOS ROBLES

Embalsamador

"Hemos trabajado con VIH, influenza H1N1, tuberculosis y ahora Covid. El riesgo es alto, sí, pero siempre hemos acatado la Ley General de Salud"



Otros de los servicios que brindan los servicios funerarios de Armando y Carlos son el maquillaje de los difuntos.

700

PESOS

Es el costo del equipo de seguridad de los trabajadores.

Lea texto completo



eluniversal.com.mx



Los cuerpos son drenados y los líquidos son sustituidos con una solución.

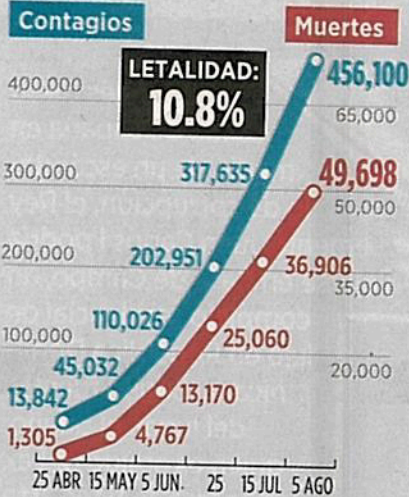


Los restos de las personas infectadas con coronavirus, además de desinfectarse, son emplayados para evitar contagios.



Covid-19 **829 MUERTES MÁS** INCREMENTO DE CASOS: **1.4%**

Casos confirmados y muertes en México en los últimos 100 días, según la Ssa.



ACTIVOS ESTIMADOS: **44,636**

ENTIDADES CON MAYOR TASA DE LETALIDAD:

(Muertes por cada 100 contagios)

BC y Morelos	20
Chiapas, Chihuahua y Sinaloa	17
Hidalgo, Edomex y Tlaxcala	15
QR y Veracruz	13
Guerrero, Jalisco, Puebla y Querétaro	12

MUNICIPIOS CON MÁS CASOS ACTIVOS

Centro (Tabasco)	1,030
Mérida	1,002
León	997
Puebla	946
Iztapalapa	581
Piedras Negras	546

Fuente: Secretaría de Salud

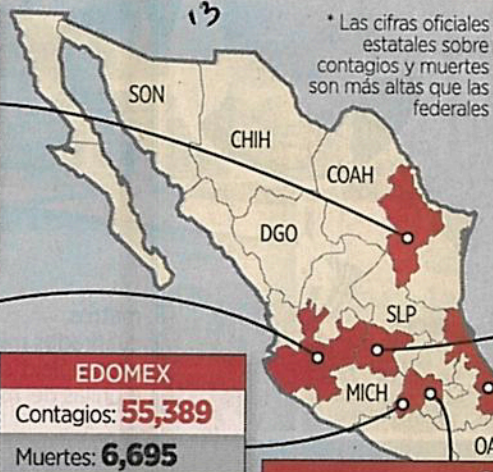
NUEVO LEÓN*

Contagios: **20,321**

Muertes: **1,292**

38.2 activos por cada 100 mil habitantes**

6 muertes por cada 100 contagios



* Las cifras oficiales estatales sobre contagios y muertes son más altas que las federales

GUANAJUATO

Contagios: **22,565**

Muertes: **1,111**

52.9 activos por cada 100 mil habitantes**

5 muertes por cada 100 contagios

VERACRUZ

Contagios: **22,518**

Muertes: **2,905**

28.3 activos por cada 100 mil habitantes**

13 muertes por cada 100 contagios

JALISCO

Contagios: **14,096**

Muertes: **1,655**

19.6 activos por cada 100 mil habitantes**

12 muertes por cada 100 contagios

EDOMEX

Contagios: **55,389**

Muertes: **6,695**

24.4 activos por cada 100 mil habitantes**

15 muertes por cada 100 contagios

CDMX

Contagios: **76,967**

Muertes: **9,181**

61.8 activos por cada 100 mil habitantes**

10 muertes por cada 100 contagios

TABASCO

Contagios: **23,284**

Muertes: **2,111**

74.9 activos por cada 100 mil habitantes**

9 muertes por cada 100 contagios

** Activos estimados



Coronavirus en México



AL MOMENTO
La información de última hora sobre el virus.



PREVENCIÓN
Recomendaciones para frenar la pandemia.



SÍNTOMAS
Cómo se transmite y cómo tratarlo.



TIEMPO REAL
Mapa del avance en el mundo.

FASE 3

POSITIVOS : **456,100**

SOSPECHOSOS: **85,845**

FALLECIDOS: **49,698**

ACTUALIZACIÓN:
5 DE AGOSTO
19:00 HRS

• FUENTE:
SECRETARÍA
DE SALUD



DESARROLLO DEL COVID-19 A LO LARGO DEL MUNDO

18.727
millones suman los contagios en el mundo.

CASOS EN MÉXICO

456,100

MUERTES EN MÉXICO

49,698

CONTAGIOS EN EU

4.821

DECESOS TOTALES

706,041

LEA MÁS DEL CORONAVIRUS EN

El rastreador
eleconomista.mx

EL ECONOMISTA

Información inteligente



Emergencia sanitaria

INDICES DE CONTAGIO

AGOSTO 5 · Día 160

INDICES DE DECESOS

NÚMEROS AL DÍA

456,100
CONTAGIOS

28,962
CONFIRMADOS ACTIVOS

85,845
SOSPECHOSOS

49,698
DECESOS

+6,139
CASOS NUEVOS



76,967	55,389	23,284	22,565	22,518
CdMx	Edomex	Tabasco	Guanajuato	Veracruz

CASOS POR ESTADO

21,345	Puebla	8,233	QR
20,321	NL	7,271	Hidalgo
18,448	Sonora	5,866	Chiapas
17,448	Tamaulipas	5,587	Chihuahua
14,181	Coahuila	4,899	Tlaxcala
14,096	Jalisco	4,866	BCS
13,915	BC	4,752	Campeche
13,217	Sinaloa	4,448	Durango
11,698	Guerrero	4,257	Ag.
11,227	Oaxaca	4,226	Morelos
11,065	SLP	3,952	Querétaro
10,801	Yucatán	3,677	Nayarit
10,477	Michoacán	3,044	Zacatecas
		2,060	Colima

456,100

Día anterior

(+6,139)

Nuevos
accesos
reportados
en un día
829

Nuevos
contagios
reportados
en un día
6,139

Casos
recuperados
en un día
304,708

28,962
Día anterior
28,754
(+208)

49,698
Día anterior
48,862
(+836)

85,845
Día anterior
82,460
(+3,385)

6,139
Día anterior
6,458
(-319)



9,181	6,695	2,905	2,695	2,596
CdMx	Edomex	Veracruz	BC	Puebla

MUERTES POR ENTIDAD

Sinaloa	2,307	Morelos	854
Sonora	2,124	Michoacán	800
Tabasco	2,111	Coahuila	737
Jalisco	1,655	Tlaxcala	712
Guerrero	1,412	SLP	592
NL	1,292	Campeche	541
Tamaulipas	1,146	Querétaro	517
Hidalgo	1,129	Nayarit	420
Guanajuato	1,111	Durango	301
QR	1,058	Zacatecas	281
Oaxaca	991	Ag.	273
Yucatán	957	Colima	241
Chiapas	933	BCS	200
Chihuahua	931		

TOTAL: 456,100

INDICES GLOBALES

706,041
Muertes


18,727,530
Contagios

11,300,702
Recuperados

TOTAL: 49,698

TOP 10 MUNDIAL

1	EU	4,818,321
2	BRASIL	2,859,073
3	INDIA	1,908,254
4	RUSIA	864,948
5	SUDÁFRICA	529,877
6	MÉXICO	456,100
7	PERÚ	439,890
8	CHILE	364,723
9	COLOMBIA	334,979
10	IRÁN	317,483



PADEMIA COVID-19

La Ssa reportó 456,100 contagios por coronavirus, 6,139 más que el día anterior, así como 829 muertes en 24 horas que en total suman 49,698; a escala global, hay 18.7 millones de contagios y 706 mil decesos.

TOP 10 MUNDIAL

1	EU	158,171
2	BRASIL	97,256
3	MÉXICO	49,698
4	REINO UNIDO	46,295
5	INDIA	39,795
6	ITALIA	35,181
7	FRANCIA	30,297
8	ESPAÑA	28,499
9	PERÚ	20,007
10	IRÁN	17,802

SECRETARÍA DE TURISMO



HISTORIA

Acaba la espera de músicos; regresan a los restaurantes

Con sana distancia y cubrebocas, solistas, mariachis y jaraneros animan a comensales

NUEVA NORMALIDAD



ELIZABETH RAMÍREZ

—metropoli@eluniversal.com.mx

Gabriel Hernández, guitarrista de 65 años, se enteró de que la música en vivo regresaría a los restaurantes tras prohibirse durante la pandemia, salió a recorrer Avenida de la República y algunas otras calles de la colonia Tabacalera, para ver si algún establecimiento le permitía tocar su guitarra para los comensales y ganar dinero.


Luego de interpretar dos canciones y terminar su presentación con *Un collar de perlas*, se colocó el cubrebocas y con su sana distancia pidió a las pocas personas que estaban en el restaurante La Manifestación que lo apoyaran con una moneda.

“Durante estos meses anduve en otro lado, ahorita me dejaron trabajar aquí, pero en casi ninguno [restaurante] puedo, dicen que no tienen permiso. No es sencillo y no creo que esto vaya a mejorar”, dijo mientras cruzaba la calle para seguir con su búsqueda.



FOTOS: DIEGO SIMÓN, EL UNIVERSAL

El trío de jaraneros se dice magníficamente contento de regresar a Garibaldi, donde lleva 20 años trabajando y considera su segundo hogar.



Gabriel Hernández camina mucho antes de que alguien le permita interpretar una canción.

GABRIEL HERNÁNDEZ
Guitarrista

“Estos meses anduve en otro lado, ahorita me dejaron trabajar aquí, pero en casi ninguno [restaurante] puedo, dicen que no tienen permiso. No es sencillo y no creo que esto vaya a mejorar”



2

Página:

16

Sección:

MA

Fecha:

06 ABR 2020

Hay poca clientela

Los negocios que se encuentran sobre Avenida de la República están abiertos; sin embargo, la mayoría tiene poca afluencia. Uno de ellos, que se caracterizaba por tener música en vivo, no la tiene aún, pero incluso cuando el grupo regrese habrá cambios, porque sólo meterán un dueto o un solista, pero sin músicos.

El pasado 26 de junio el Gobierno capitalino empezó la transición al semáforo epidemiológico naranja, por lo que el sector restaurantero reanudó sus actividades, con ciertas restricciones, entre ellas la prohibición de música grabada o en vivo. Pero desde ayer se podría poner con un nivel máximo de 62 decibeles.

Mientras tanto, en la famosa Plaza Garibaldi poco a poco han regresado los músicos.

Jesse Emmanuel, que con sus compañeros mariachis tocaban *Hermoso cariño* para una pareja en la zona al aire libre de un restaurante, narró que desde el mediodía llegaron, pero no fue hasta pasadas las cuatro de la tarde que alguien solicitó su servicio.

Contó que durante estos casi cinco meses en que no pudieron presentarse algunos tuvieron que trabajar de carpinteros o hasta de sastres, para solventar sus gastos, por lo que se sienten tranquilos al regresar, aunque no al 100%.

Mientras, Sorayo, Francisco y Gabriel Aguilar, integrantes de un trío jarocho, dijeron estar "magníficamente contentos", pues luego de más de 20 años tocando juntos en Garibaldi consideran un regalo regresar al lugar que sienten como su segundo hogar. ●

SECRETARÍA DE DESARROLLO ECONÓMICO



Página: 1

Sección: (D)

Fecha: 06 AGO 2020

Definen plazos

La Sedeco dio tres meses a tianguistas para crear un padrón.

- Los comerciantes puedan elegir a representantes a partir de elecciones.
- Se especifican las atribuciones de alcaldías y del Gobierno local sobre las concentraciones de vendedores del vía pública.
- La Secretaría de Desarrollo Económico quedará a cargo de designar a un coordinador para verificar la organización y funcionamiento de los mercados sobre ruedas y otorgar los permisos de operación.

Israel Ortega

SECRETARÍA DE ADMINISTRACIÓN Y FINANZAS



Reprograman compras de chalecos antibalas, municiones...

Pega el subejercicio al armamento de SSC

Afecta rezago en el gasto a Educación, Obras, Sacmex y Gobierno

ISRAEL ORTEGA

El subejercicio de 33 mil millones de pesos del Gobierno capitalino al segundo trimestre del año retrasó obras, educación y hasta gasto en equipo de protección para la Policía.

El Informe Trimestral de Avance Trimestral de la Secretaría de Finanzas detalla que la Secretaría de Seguridad Ciudadana (SSC) tuvo un subejercicio del 14.4 por ciento al haber erogado 7 mil 521 millones de pesos de los 8 mil 782 disponibles.

“Se reprogramaron algunas compras estratégicas, por ejemplo: chalecos antibalas,

armamento y municiones; dado que las condiciones no fueron las óptimas ante las medidas de confinamiento, cierres parciales o totales de empresas y volatilidad de algunos precios”, dice el Informe.

También se señala que el pago de salarios y prestaciones fueron menores a lo programado.

Consultado por este diario, el investigador y especialista en seguridad Gustavo Fondevila cuestionó el hecho de que se haya decidido no gastar en elementos que aparentemente son indispensables para la función de los policías.

“Todo esto que aparentemente todos los años nos venden como imprescindible para la seguridad del poli, ahora en estos cuatro meses dejó de ser imprescindible. O estuvimos equivocados todos

estos años o ahora estamos desprotegiendo a nuestros polis”, expuso.

Otras dependencias que reportaron subejercicio de recursos, hasta por el 50 por ciento en el primer semestre, fueron la Secretaría de Obras, la de Educación e Innovación, el Sistema de Aguas, Salud y Gobierno.

En la Secretaría de Obras y Servicios, por ejemplo, el ejercicio fue de 3 mil 404 millones de pesos cuando se habían programado 6 mil 976 millones para el cierre de junio, una diferencia del 51.2 por ciento de lo que se debía gastar.

“Se explica por el retraso en algunos procesos de adjudicación de obra pública, particularmente, resultado de varias licitaciones desiertas por la suspensión actividades económicas del sector en

el marco de las medidas para atención de la Contingencia”, dice el Informe sobre Obras.

La Secretaría de Educación, Ciencia, Tecnología e Innovación se gastó 387 millones de pesos de los mil 9 millones que tenía previstos para otorgar ayudas sociales a actividades científicas y académicas, becas y programas de capacitación.

El rezago de más del 60 por ciento del gasto lo atribuyó a que se tuvieron que cerrar los Pilares donde se impartían las actividades.

La Secretaría de Gobierno reportó haber reducido el gasto por cuestiones de austeridad y un menor pago de salarios.

Gustavo Fondevila,
experto en seguridad

“ Todo esto que aparentemente todos los años nos venden como imprescindible para la seguridad del poli, ahora en estos cuatro meses dejó de ser imprescindible”.

Informe de Finanzas

Se reprogramaron algunas compras estratégicas, por ejemplo: chalecos antibalas, armamento y municiones; dado que las condiciones no fueron óptimas”.



“Ataque a finanzas de cárteles es un acierto”

16/08/20

DAVID FUENTES

—metropoli@eluniversal.com.mx

Los golpes que ha asestado el Gobierno de la Ciudad de México a las estructuras financieras de los cárteles locales es un “acierto” de las autoridades, pues de esta manera se evita el crecimiento de esas estructuras y, sobre todo, se frena su expansión y poder de corrupción, aseguran especialistas en temas de seguridad.

Sin embargo, piden que se castigue a los funcionarios que permitieron ese crecimiento económico con dinero generado a través de la violencia y el terror.

Las sanciones, explican, deben ser ejemplares y alcanzar a todos los niveles, desde los policías hasta alcaldes o funcionarios de primer nivel, que por omisión o participación no hicieron nada para prevenir esta situación.

“Por ejemplo, se ha dejado de lado al ahora senador y exjefe de Gobierno Miguel Ángel Mancera, la expansión de esos grupos se dio en su administración, él negaba

todo de manera sistemática y eso sólo se puede entender como corrupción u omisión de su parte.

“Hay que tomar en cuenta también a los titulares de las alcaldías donde se establecieron esos negocios, debe ser un plan integral como el que plantea el gobierno federal y que se aplica en otros estados”, comentó Abelardo Pineda, abogado penalista por la UNAM.

“La otra parte [de esta situación] es dismantelar los negocios ya establecidos que se formaron con el dinero de esos criminales, que se asentaron con el miedo y terror de las víctimas, debe existir certeza de que así será”, expuso Luis Hinojos, maestro en Ciencias Sociales y especialista en temas de seguridad. ●



ARCHIVO EL UNIVERSAL

Expertos piden castigar a autoridades que permitieron que los cárteles crecieran.



Entran hoy en vigor reglas para los tianguis y bazares

^{35/cap}
ALEJANDRO CRUZ FLORES

El Gobierno de la Ciudad de México dio a conocer los lineamientos para la operación de tianguis, mercados sobre ruedas y bazares en el que establece que su horario de servicio será de las 9 a las 18 horas.

En un acuerdo publicado en la *Gaceta Oficial* capitalina, se otorga un plazo de 90 días para que los comerciantes regularicen su registro para poder vender en vía pública y sólo podrán realizar dicha actividad en la ruta que les corresponda.

La instalación de puestos será de 7 a 19 horas y tendrán 60 minutos para su retiro una vez concluido el horario de operación fijado, en el que estará prohibido realizar tatuajes, así como el consumo y venta de bebidas alcohólicas en

dichos espacios y en 100 metros a la redonda.

Los lineamientos que entran en vigor a partir de hoy señalan también que para la comercialización de ropa usada de paca, los vendedores deberán presentar el documento de importación de dicha mercancía que garantice el cumplimiento de las normas de sanidad.

También se prohíbe el expendio de cigarrillos sueltos, medicamentos, teléfonos celulares, pirotecnia, globos de cantoya, réplicas de armas de fuego, armas blancas y uniformes oficiales de los cuerpos de Seguridad Pública, Defensa Civil y Nacional; además de pornografía de cualquier tipo y de animales.

Los puestos no podrán utilizar mobiliario urbano, casa habitación ni árboles; se agruparán por giros

comerciales y deberán seguir las reglas mínimas de protección civil. Una vez que los comerciantes hayan obtenido su registro, deberán iniciar operaciones dentro de los 15 quince días naturales siguientes y no podrán suspender actividades por más de ocho días naturales sin causa justificada, salvo a solicitud expresa y por hasta 30 días, de lo contrario se les podría cancelar el registro.

Asimismo, obliga a los vendedores a contribuir con los gastos para los servicios de recolección, recepción y disposición final de residuos sólidos, así como de limpieza.

Las sanciones por incumplimiento de los lineamientos van desde la suspensión de 2 a 90 días a los oferentes; la cancelación del registro y/o la destitución del representante.

SECRETARÍA DE LA CONTRALORÍA GENERAL



Suspenden a directores generales de Tlalpan

ALEJANDRO LEÓN

Por denuncias de corrupción, tres directores generales de la Alcaldía Tlalpan fueron suspendidos.

La Secretaría de la Contraloría General de la CDMX dio a conocer que la suspensión de sus cargos es una medida cautelar derivado de diferentes denuncias por actos de corrupción.

De acuerdo con personal del Gobierno de la Ciudad de México consultado, parte de esas denuncias están relacionadas con la compra a sobreprecio de vehículos y diferentes artículos.

“Dichas suspensiones como medidas cautelares no prejuzgan sobre la responsabilidad de los involucrados y están orientadas al buen desarrollo de las investigaciones hasta su conclusión”, explicó

en una nota informativa la Contraloría General, instancia que agregó que no podía proporcionar más datos por el debido proceso.

Trabajadores del Gobierno de la CDMX relataron que los funcionarios suspendidos son Alejandro Mendoza, director general de Administración de la Alcaldía; y Katherine Estephany Ponce, directora general de Recursos Materiales y Servicios Generales de Tlalpan, e Israel Pérez Gómez, director de Participación Ciudadana.

Al respecto, la Administración que encabeza la moronista Patricia Aceves señaló que los funcionarios públicos presuntamente involucrados fueron temporalmente separados de sus cargos para que se desarrollen las investigaciones de manera imparcial.

Agregó que el Gobierno de Tlalpan no tolerará actos de corrupción y llegarán hasta las últimas consecuencias.

Secretaría de la Contraloría

“Dichas suspensiones como medidas cautelares no prejuzgan sobre la responsabilidad de los involucrados y están orientadas al buen desarrollo de las investigaciones hasta su conclusión”.