

SECRETARÍA DE GOBIERNO



Señalan que la meta de entrega de armas va al 87%

Presumen desarme, pero violencia sigue

Suman más de 4 mil artefactos canjeados, aunque asesinatos reportan incremento

CRISTINA HERNÁNDEZ

En 10 meses, la Secretaría de Gobierno ha logrado reunir 4 mil 349 armas en las 16 alcaldías mediante el programa de desarme voluntario, sin embargo, no se ha logrado reducir las cifras de homicidios.

Aunque a menos de dos meses para concluir el año, la meta de canjear 5 mil armas va al 87 por ciento, el homicidio tuvo un aumento general de 9 por ciento, según un análisis presentado por la organización Semáforo Delictivo.

Ayer, Rosa Icela Rodríguez, Secretaria de Gobierno, apuntó que con el aseguramiento de 3 mil 460 armas cortas, 362 largas, 257 granadas y 896 mil 679 cartuchos y municiones, se ha logrado evitar accidentes y muertes.

“Si de las 4 mil 349 armas de fuego que se han quitado de las calles ha servido para evitar una sola muerte, nos damos por bien servidos, si ha ayudado a evitar muchas otras muertes y heridas más, también nosotros nos damos por bien servidos”, expresó al inaugurar la tercera jornada del programa en la Alcaldía Benito Juárez.

Según datos de la Secretaría de Gobierno, las alcaldías que más han recabado armas este año son Iztapalapa, Azcapotzalco y Coyoacán con 934, 828, 740, respectivamente.

Sin embargo, en Iztapalapa, donde se recaudó el mayor número, la noche del martes 29 de octubre 11 personas —seis de las cuales tenían entre 11 meses y 10 años— fueron heridas de bala en una fiesta infantil.

Tras el ataque armado, dos adultos fallecieron, así como un pequeño de 4 años, mientras que los demás, fueron hospitalizados.

En general, en toda la



En la iglesia de Santa María de la Natividad, en Benito Juárez, instalaron un módulo de canje de armas.

Ciudad, en las últimas semanas se han registrado varios asesinatos violentos, la mayoría ejecutados con una o más armas de fuego.

Entre ellos destaca el homicidio de un adolescente, de 15 años, quien fue privado de la vida de un disparo en la cabeza, en la Colonia Olivar del Conde en Álvaro Obregón.

Y el ataque al conductor de una camioneta, en la Colonia Lago Miguel Hidalgo, quien recibió cerca de 20 disparos y en el cual, una de sus

acompañantes resultó herida.

La Secretaría de Gobierno informó que se tiene un plan para el próximo año, en coordinación con la oficina de las Naciones Unidas contra la Droga y el Delito (ONODC), para evaluar la funcionalidad del programa.

Ayer el módulo de canje se instaló en la iglesia de Santa María de la Natividad, en la Colonia Niños Héroes.

En la inauguración estuvo presente el Alcalde Santiago Taboada.

Especial



Página:

25

Sección:

Fecha:

Canjean más de 4 mil armas en la CDMX

21 Nov

● Secretaría de Gobierno abre módulo de desarme voluntario en parroquia de la alcaldía Benito Juárez

DAVID FUENTES

—David.fuentes@eluniversal.com.mx

El Gobierno capitalino ha retirado de las calles más de 4 mil armas de distintos calibres durante los últimos ocho meses, en los cuales se ha reforzado el programa de desarme voluntario en las 16 alcaldías, así lo dio a conocer la secretaria de Gobierno, Rosa Icela Rodríguez, luego de inaugurar el módulo en el atrio de la Parroquia de Santa María de la Natividad en Benito Juárez, donde dijo que, gracias a esto, se han salvado un sinnúmero de vidas, y la participación de los capitalinos refleja que "ya no quieren vivir en la violencia".

Ahí, informó que de enero a la fecha, los módulos han recolectado 4 mil 349 armas de diversos calibres, 257 granadas y 896 mil 679 cartuchos útiles. "A partir de 2020 tenemos que apostarle al convenio con Naciones Unidas, (...) lo que queremos es mejorar; no vale la autoevaluación, vale una evaluación externa, objetiva, que no distinga colores, que no distinga nada más que los re-

sultados", destacó.

En esa iglesia, el programa de desarme voluntario estará vigente en el atrio, de las 09:00 a las 14: horas, a partir de este lunes y hasta el próximo viernes.

"Nos fijamos una meta que esperamos cumplir en 90% como mínimo, confiamos en que lo logremos porque la participación de la ciudadanía es muy activa, eso nos motiva para seguir con el programa y además refleja que los ciudadanos ya no quieren vivir en violencia", puntualizó.

El programa será evaluado por la Oficina de Naciones Unidas contra las Drogas y el Delito; el objetivo es conocer con mayor precisión las fortalezas y oportunidades para mejorar el canje de armas y contribuir a la pacificación de la Ciudad de México, explicó Lucía Gómez Cónsoli, coordinadora regional para América Latina del Programa Mundial de Armas de la Oficina de las Naciones Unidas contra la Droga y el Delito.

Detalló los parámetros para la realización del citado diagnóstico: "El primer paso es el día de hoy, donde vemos el lanzamiento de un módulo y el espacio que tiene para los niños, para la concientización de la no violencia desde la niñez; la parte cultural, [con los] folletos, y también, la parte operativa, los procesos de la recepción de las armas, a cambio de incentivo económico y la destrucción de las armas", puntualizó. ●

EL DATO



Programa.

De enero a la fecha, los módulos han recolectado 4 mil 349 armas de diversos calibres, 257 granadas y 896 mil 679 cartuchos útiles.



18 Nov

IMPULSAN DESARME VOLUNTARIO

El programa Sí al Desarme, Sí a la Paz, que tiene como objetivo sacar las armas de las calles de la capital, arrancó en la Parroquia de Santa María de la Natividad, en Benito Juárez, en presencia de la secretaria de Gobierno, Rosa Icela Rodríguez. A21





APÓYARÁ LA ONU EN PLAN DE DESARME

Bo. ebr



▲ La Oficina de las Naciones Unidas contra la Droga y el Delito evaluará el programa Sí al desarme, sí a la paz, con el propósito de mejorarlo, informó la secretaria de Gobierno, Rosa Icela Rodríguez. En la instalación de un módulo de canje de armas en Benito Juárez, destacó la importancia de que un organismo externo mida esta estrategia en relación con

lo que se hace en otros países y se contribuya a obtener mejores resultados y difusión. La evaluación tendrá un costo, aunque no se tiene el monto, y se realizará de manera paralela al programa que ha permitido la recuperación y destrucción de 4 mil 349 armas de fuego, señaló la funcionaria. Foto Roberto García Ortiz



Hasta el momento se han intercambiado 4 mil 349 piezas/MAURICIO HUIZAR

A FIN DE AÑO

El pago por canjear armas sumará 15 mdp



MANUEL COSME

El dinero que sobre del presupuesto no se regresará, sino que se empleará en los primeros meses de 2020

Hasta el momento, se han repartido 10 millones 316 mil pesos durante la campaña *Si al Desarme, Si a la Paz* y se tiene previsto que, a final de año, el monto entregado llegue a 15 millones de pesos, calculó ayer Rosa Jeela Rodríguez, secretaria de Gobierno.

La funcionaria fue entrevistada, después de dar inicio a otra jornada de ese programa, esta vez en el atrio de una iglesia de la alcaldía Benito Juárez, donde informó que el presupuesto para dicho programa de este año asciende a 20 millones de pesos.

Sin embargo, el resto de los recursos que no se alcancen a canjear no se regresarán, sino que se empleará para los primeros meses de 2020 y estar preparados para echar andar el canje de armamento, a partir de la segunda quincena de enero, ya que en ese tiempo es muy difícil tener efectivo.

Dijo que la meta del año es sacar de la circulación un total de cinco mil armas, que hasta el momento se llevan cuatro mil 349 piezas, lo cual es muy buen número y si se llega al 90% de lo planeado "nos daremos por bien servidos".

De momento no tuvo a la mano el número de armas hechizas recibidas, pero

calificó de positivo lo que se ha logrado durante la campaña de desarme, porque la Ciudad de México es la primera entidad a nivel nacional que ha puesto voluntad operativa, dinero y recursos humanos y "creemos que gracias a ello se han evitado fallecimientos y personas heridas, porque se han sacado de las calles y los hogares cuatro mil 349 armas de fuego", recalcó la secretaria de Gobierno.

Agregó que la Organización de las Naciones Unidas (ONU) evaluará ese programa, por lo que este mes y el próximo iniciarán pláticas con representantes del organismo internacional, pero la revisión se hará en 2020.

A su vez, Lucía Gómez Cónsoli, coordinadora regional del Programa Global de Armas de Fuego de esa institución mundial, destacó la importancia de del programa de entrega voluntaria de armas para concientizar a la sociedad sobre la tenencia de este tipo de artefactos y su uso.

MÓDULOS

IZTAPALAPA es la alcaldía con mayor número de armas entregadas, le sigue Azcapotzalco, Coyoacán, GAM y Cuauhtémoc



Evaluará ONU desarme; módulo en Santa María de la Natividad

HILDA ESCALONA

La oficina de Naciones Unidas contra la Droga y el Delito (ONUDC) llevará a cabo una evaluación objetiva de la acción institucional Sí al desarme, sí a la paz, con el propósito de mejorarla.

Así lo señaló Rosa Icela Rodríguez, secretaria de Gobierno de la Ciudad de México, quien destacó la importancia de que un organismo externo mida esta estrategia en relación con lo que se hace en otros países y se contribuya a obtener mejores resultados y difusión. Durante la instalación del tercer

módulo de Sí al desarme, sí a la paz en la alcaldía Benito Juárez, Rodríguez dijo que con esta acción se le apuesta a la paz y a la no violencia, se busca sacar las armas de fuego de los hogares y evitar accidentes.

La servidora pública informó que del 21 de enero a la fecha, en toda la capital se ha logrado la recuperación y destrucción de 4 mil 349 armas de fuego, de las cuales 3 mil 460 son armas cortas, 632 armas largas y 257 granadas, además de 896 mil 679 cartuchos y municiones, 7 mil 411 estopines y 6 cartuchos dinamita. El módulo fue instalado en la Parroquia de Santa María de la Natividad,

ubicada en Eje Central Lázaro Cárdenas 806, colonia Niños Héroes, y prestará servicio de 10 a 14 horas hasta el 15 de noviembre.

Por su parte la coordinadora regional del Programa Global de Armas de Fuego de la UNODC, Lucía Gómez Cónsoli, destacó la importancia de esta iniciativa de entrega voluntaria de armas para concientizar a la sociedad sobre la tenencia de este tipo de artefactos y su uso. En tanto, el alcalde en Benito Juárez, Santiago Taboada, respaldó el canjea de armas de fuego, ya que el dinero obtenido por adultos puede ser empleado en la educación de sus hijos.

Al evento también asistieron los representantes de la Secretaría de la Defensa Nacional, el Teniente Coronel Carlos Javier Jaramillo Huerta; de la Secretaría de Seguridad Ciudadana, Pablo Velázquez Camacho; de la Procuraduría General de Justicia de la capital, Margarita Vázquez Sánchez; del Arzobispado Primado de México, el diácono Félix Hernández Martínez; así como la Directora General de Gobierno, Adriana Contreras Vera; la Oficial Nacional del Programa de la Oficina de las Naciones Unidas contra la Droga y el Delito, Nayelli Sánchez Estrada; el presidente del Consejo Ciudadano para la Seguridad y Justicia, Salvador Guerrero Chiprés; y el diputado local Cristian Von Roerich.



El tercer módulo de Sí al desarme, sí a la paz fue instalado en la alcaldía Benito Juárez /FOTO: ESPECIAL



FOTO: CUARTOSCURO



• **COMPañÍA.** El alcalde de Benito Juárez, Santiago Taboada, estuvo en el evento.

LES LLEGA DE TODO

1

Entre lo recuperado hay 3 mil 460 armas cortas, 632 largas y 257 granadas de mano.

2

En el canje se han recibido más de 896 mil cartuchos, seis de ellos son de dinamita.

#DESPISTOLIZACIÓN

ONU evalúa el desarme

PIDE SECRETARÍA DE GOBIERNO A VECINOS DIFUNDIR PROGRAMA ENTRE SUS CONOCIDOS

POR MANUEL DURÁN
CDMX@HERALDODEMEXICO.COM.MX

13

4

La oficina de Naciones Unidas contra la Droga y el Delito (ONUDC) evaluará el programa de desarme voluntario que se aplica en la Ciudad de México.

El propósito es mejorar la estrategia, expuso la Secretaría de

MIL 349 ARMAS SE HAN RECUPERADO EN LO QUE VA DEL AÑO.

Gobierno, Rosa Icela Rodríguez.

Este lunes se puso en marcha un nuevo módulo de canje de armas por dinero en la Parroquia de Santa María de la Natividad, ubicada en Eje Central Lázaro Cárdenas 806, colonia Niños Héroes, alcaldía Benito Juárez.

Para Rodríguez es importante que un organismo externo mida la estrategia y así se contribuya lograr mejores resultados.

Durante la instalación del tercer módulo de la estrategia llamada "Sí al desarme, sí a la paz" en la alcaldía Benito Juárez, Rodríguez recordó que se apuesta a la paz y a la no violencia.

"Se busca sacar las armas de fuego de los hogares y evitar accidentes", dijo.

El alcalde en Benito Juárez, Santiago Taboada, respaldó el canje de armas de fuego y reconoció el trabajo coordinado para operativos exitosos. ●



Buscan evaluación de la ONU

HÉCTOR GARCÍA
GRUPO CÁNTON

CIUDAD DE MÉXICO.-

El Gobierno de la Ciudad de México, buscó a la Organización de las Naciones Unidas (ONU), a través de los programas global contra las armas de fuego y contra las drogas y el delito, para que evalúen el programa de "Sí al desarme, sí a la paz".

La secretaria de Gobierno, Rosa Icela Rodríguez Velázquez, dijo que las autoridades capitalinas tocaron las puertas de la ONU, porque existe el interés de que haya una evaluación objetiva y transparente del programa de desarme voluntario.

"Tenemos mucho interés en que sean ojos externos quien nos diga, con referencia a otros programas que se hacen en otros países, cómo podemos aprender más cada día para mejorar este programa".

El propósito, dijo, será tener mejores resultados y una menor difusión sobre el programa de desarme voluntario que le apuesta a la paz y la no violencia.

DE PUERTA EN PUERTA

Personal de la Secretaría de Gobierno, toca puerta por puerta para animar a las personas a canjear su arma por dinero



Casi 5 mil armas entregadas

**SECRETARÍA DE GESTIÓN INTEGRAL DE RIESGOS Y
PROTECCIÓN CIVIL**



Foto: Paola Hidalgo

VEN RIESGO EN ESTACIÓN FÉLIX CUEVAS ALERTA: METROBÚS SARDINA

La saturación en la estación Félix Cuevas de la Línea 1 del Metrobús y el hecho de tener sólo una zona de acceso y salida pone en riesgo a los usuarios; autoridades de Protección Civil piden modificaciones para evitar las filas de personas que se extienden hasta el arroyo vehicular.

PRIMERA | PÁGINA 20

Estación Félix Cuevas presenta riesgo alto

Deben realizarse modificaciones, señala una evaluación de la Secretaría de Protección Civil

POR IONÁS LÓPEZ

jonas.lopez@gtmm.com.mx

20/11/19

La saturación en la estación Félix Cuevas de la Línea 1 del Metrobús pone en riesgo a los usuarios por lo que debe ser modificada, de acuerdo con una opinión técnica de la Secretaría de Gestión de Riesgos y Protección Civil de la Ciudad de México (SGIRPC).

Representa un riesgo alto debido a que tiene déficit

LÍNEA 1 DEL METROBÚS



La integridad de los usuarios peligra cuando las filas llegan al arroyo vehicular.

Foto: Paola Hidalgo



de capacidad y operatividad que genera conflictos para su evacuación, así como entre los usuarios, se indica en el dictamen 1968/2019, emitido en octubre pasado.

La estación cuenta con ruta de evacuación, pero es insuficiente debido a la alta afluencia de usuarios.

Además, el mismo acceso opera de entrada y salida simultáneamente.

En horas pico, la fila de usuarios que pretende ingresar a la estación llega hasta el arroyo vehicular, a escasos centímetros de los vehículos, se observó en recorridos realizados por **Excélsior**.

Los usuarios afirman que la saturación provoca muchos problemas como riñas, empujones y favorece los robos.

"Félix Cuevas, de lunes a viernes, es un caos; un caos completo desde las ocho de la mañana y en la noche también. La vez pasada llovió muy fuerte y la gente estaba hasta la mitad de la calle formada. La fila se presta para que te saquen el celular o te abren la mochila y te sacan todo; hay mujeres y hombres que se dedican a eso", dijo Luis Escalona, un usuario.

En su dictamen, SGIRPC recomienda modificar la estación.

"Se deberá considerar la modificación al proyecto de la estación con el fin de disipar la afluencia existente y los problemas que genera al mismo, así como verificar

la operatividad de las instalaciones para personas con discapacidad", refiere.

La dependencia recomendó verificar la instalación eléctrica en la estación y capacitar al personal para que actúe de manera correcta en caso de alguna eventualidad.

La afluencia aumentó en la estación Félix Cuevas a partir del inicio de operación de la Línea 12 del Metro. La conectividad con la estación Insurgentes Sur generó que aumentara la llegada de



Se deberá considerar la modificación al proyecto de la estación con el fin de disipar la afluencia existente y los problemas que genera al mismo."

DICTAMEN

DE LA SECRETARÍA DE GESTIÓN DE RIESGOS Y PROTECCIÓN CIVIL

usuarios y se convierte en un nodo de transferencia en la zona.

El Gobierno de la Ciudad de México ya ha anunciado que proyecta modificar la estación Félix Cuevas, sin embargo, no ha dado detalles de tales obras.

Existen centros de concentración masiva como lo es la misma estación del MB, STC Metro (Insurgentes Sur), Centro comercial, Casino, Centros Nocturnos, Restaurantes, Vías primarias, bancos. La concentración masiva de gente aunado al déficit de capacidad y operatividad que presenta la estación genera conflictos de evacuación y entre los usuarios.

Observaciones

Insuficiente, debido a las condiciones actuales de afluencia de gente. Se utiliza el único acceso existente a la estación. Es insuficiente, no es fácilmente visible la señalización correspondiente a elementos de protección civil.

B. Evaluación general de indicadores de riesgos

Derivado del análisis de la información obtenida en el Atlas de Riesgos de la Ciudad de México; así como de las observaciones al contexto inmediato y las condiciones actuales de concentración masiva, en materia de protección civil, el inmueble se cataloga de **Riesgo Alto**.

Opinión técnica

Estudio de la Secretaría de Gestión de Riesgos y Protección Civil.



OBRAS DE AMPLIACIÓN DE LÍNEA 3

Solicitan impacto ambiental

La constructora pidió el estudio apenas el 2 de septiembre pasado

POR IONÁS LÓPEZ

jonas.lopez@gmm.com.mx

El proyecto de ampliación de la Línea 3 del Metrobús por el Eje 1 Poniente aún no cuenta con resolución de impacto ambiental o, en el mejor de los casos, se tramitó de forma *fast track*, señalan integrantes del movimiento vecinal #salvemosejecuauhtemoc.

Los residentes de pueblos y colonias como Xoco, Santa Cruz Meyehualco, General Anaya indicaron que la empresa que desarrollará el proyecto, Cemex Concretos, apenas ingresó el trámite para la Evaluación de Impacto Ambiental el 2 de septiembre pasado.

Así lo indica un documento difundido por los vecinos, que fue recibido por



La obra

La primera fase de la obra de ampliación se abarcaría de Eje 4 Sur Xola a División del Norte.

las direcciones de Regulación Ambiental e Impacto Ambiental y Riesgo de la Secretaría de Medio Ambiente (Sedema) local.

Ambas direcciones acusaron de haber recibido el documento el 4 de octubre de 2019.

La Sedema informó que la constructora sí cumplió con el trámite, pero no detalló si la resolución ya fue emitida y tampoco proporcionó copia del documento.

La Secretaría de Obras y Servicios anunció que la

primera fase de la obra de ampliación se ejecutaría entre octubre y noviembre, y abarcaría de Eje 4 Sur Xola a División del Norte. Actualmente, las obras están suspendidas mientras se realizan mesas de trabajo con los vecinos de la zona.

Hace unos días fueron retiradas las vallas plásticas y señalamientos que delimitaban la zona de obras en las inmediaciones de la Glorieta de Etiopía.

"Como siempre, las obras se iniciaron sin contar con los estudios necesarios para garantizar que es viable", lamentó Andrés Guzmán, integrante de #salvemosejecuauhtemoc.

Los vecinos exigen a las autoridades que presenten los estudios de impacto ambiental, mecánica de suelos y movilidad, que justifiquen la ampliación de la L3.

SECRETARÍA DE DESARROLLO URBANO VIVIENDA



C

Página:

17-19

Sección:

MET

Fecha:

5 NOV 2019

CDMX, CON 800 PREDIOS PARA VIVIENDA SOCIAL

A19



Anuncia CDMX construcción de hasta 10 mil viviendas

● Gobierno de la Ciudad usará 800 predios baldíos para el desarrollo de proyectos inmobiliarios en 12 corredores

SALVADOR CORONA 19 Met
—metropoli@eluniversal.com.mx

El Gobierno de la Ciudad de México usará 800 predios que se encuentran baldíos y deteriorados para la construcción de proyectos inmobiliarios en 12 corredores que estarán conformados por 7 mil 500 a 10 mil viviendas sociales que estarán listas a lo largo de cinco años.

Las zonas y corredores urbanos son los siguientes: Centro Histórico, Eje Central, Pino Suárez-Tlalpan, Hidalgo-México Tacuba, Ferrocarriles Nacionales-Xochimilca, Reforma Norte, Chapultepec, Insurgentes Norte, Atlampa, Vallejo I, Tacubaya y Zona Rosa, que se sumó recientemente.

“Estamos hablando de más 800 predios que son baldíos, deteriorados, abandonados, estacionamientos que son en realidad baldíos camuflados o vivienda muy vieja, (...) podemos tener tres o cuatro predios que integran un solo proyecto integral donde podemos tener dos proyectos de



Pablo Benlliure (der.), directivo de la Secretaría de Desarrollo Urbano y Vivienda, dice que las casas-habitación estarán listas dentro de cinco años.

23 MIL

MDP se invertirán en estas primeras 12 zonas en los cinco años de su construcción, según datos proporcionados por la Seduvi.

vivienda social, pero no en cualquier lugar, tendría que estar dentro de los corredores”, explicó el director general de Planeación del Desarrollo y Ordenamiento Territorial de la Secretaría de Desarrollo Urbano y Vivienda (Seduvi), Pablo Benlliure Bilbao.

De acuerdo con el Programa De

Regeneración Urbana y Vivienda Incluir en los perímetros A y B del Centro Histórico, se usarán los lotes que tienen frente al Eje Central Lázaro Cárdenas, desde Viaducto Río de la Piedad hasta la avenida Miguel Othón de Mendizábal Oriente. En tanto, en el corredor Pino Suárez-Tlalpan se usarán los predios que tienen frente a la avenida San Antonio Abad, desde Viaducto Río de la Piedad hasta Fray Servando Teresa de Mier.

Para Tacuba-San Cosme se usarán los terrenos frente a las avenidas Hidalgo, Puente de Alvarado y Ribera de San Cosme, así como los lotes con frente a la Calzada México-Tacuba. También se usarán los predios de las manzanas delimitadas por las calles Paseo de la Reforma, Insurgentes Sur, Chapultepec y Florencia, en la colonia Juárez. ●



CORREDORES INMOBILIARIOS

Planean hogares desde 450 mil pesos

CECILIA NAVA

El gobierno capitalino y la IP buscarán que las próximas familias puedan acceder a una casa

Los trabajadores que tengan un salario de entre 7 a 28 mil pesos mensuales tendrán la posibilidad de comprar un departamento mediante su crédito Infonavit o Fovissste o a través del Instituto de la Vivienda (Invi), en zonas céntricas de la Ciudad de México como parte del Programa Especial de Regeneración Urbana y Vivienda Incluyente 2019-2024.

El gobierno de la Ciudad de México anunció la creación de 12 corredores inmobiliarios en donde se se han puesto como meta la construcción de 10 mil viviendas de interés social en los próximos cinco años y los precios podrían rondar desde 450 mil pesos hasta 1 millón de 120 mil pesos.

Para ello, los constructores presentarán sus proyecto teniendo como obligación que al menos 30 por ciento de este se destine a vivienda social. El Centro Histórico, Eje Central Lázaro Cárdenas, Pino Suárez - Tlalpan, Reforma norte, Zona Rosa o Vallejo I, son algunos de los sitios donde llegarán estas viviendas.

La Gaceta Oficial de la Ciudad de México especifica de este 30 por ciento, la mitad deberá ser de dos recámaras y el resto se recomienda que se ajuste a los porcen-

tajes del número de integrantes por hogar.

La vivienda incluyente se podrá adquirir a través de crédito hipotecario o de contado. En este último caso, la persona deberá presentar un estudio socioeconómico que demuestre que es apto de convertirse en beneficiario del programa conforme al mecanismo establecido e; el Portal Electrónico, que todavía no está en operación.

Pablo Benlliure Bilbao, director general de Planeación del Desarrollo y Ordenamiento Territorial de la Secretaría de Desarrollo Urbano y Vivienda (Seduvi), explicó que se estarán construyendo mil 250 departamentos por año y los primeros estarán listos a finales del 2020, por lo que significa que no llegarán a la meta de 10 mil sino 6 mil 250.

Sólo podrán adquirirla personas físicas de manera individual, en copropiedad o propiedad cooperativa, que no sean propietarias de otra vivienda y cumplan con los requisitos establecidos en el portal electrónico.

UBICACIONES

La inversión total para estos corredores será de 23 mil millones de pesos, no habrá cambios de uso de suelo y tampoco permitirán que sean revendidas en un plazo inmediato a la compra.

En todos los casos, las instituciones que otorguen el crédito hipotecario no recibirán un enganche mayor al 15 por ciento del precio de venta del inmueble. El crédito contratado no podrá ser liquidado

o traspasado en un plazo menor a cinco años a partir de la escrituración.

REQUISITO

HABRÁ viviendas incluyentes de una, dos y hasta tres recámaras. Se podrán adquirir a través de crédito hipotecario o de contado

Estiman que las viviendas se encuentren dentro de los perímetros A y B del Centro Histórico, frente a la Avenida Eje Central Lázaro Cárdenas, desde Viaducto Río de la Piedad hasta la Avenida Miguel Othón de Mendizábal Oriente (Av. De las Torres) y por Avenida San Antonio Abad, desde Viaducto Río de la Piedad hasta Fray Servando Teresa de Mier.

Además por las Avenidas Hidalgo, Puente de Alvarado y Ribera de San Cosme, así como los lotes con frente a la Calzada México-Tacuba, desde la Avenida F.F.C.C. de Cuernavaca hasta la calle Lago Siam. También aquellos que tienen frente en su acera sur a la calle Mar Mediterraneo entre Avenida Azcapotzalco y Mar Baffin y las manzanas delimitadas por las calles de Golfo de Australia, Calzada Legaria, Lago Guija y Marina Nacional.

Sobre Avenida F.F.C.C. Nacionales de México entre Río Consulado y Aquiles Serdán, así como la colonia San Salvador Xochimanca y frente a la Avenida Reforma Norte, entre las calles de Juárez y Eje 2 norte, y por las Calzadas de Guadalupe y de los Misterios.



Asimismo por la Avenida Chapultepec, entre las calles de Lieja y Balderas; Avenida Insurgentes Norte, entre las avenidas Puente de Alvarado y Acueducto, y por la colonia Atlampa.

También en la colonia Industrial Vallejo, el poligonal del Sistema de Actuación por Cooperación Tacubaya, y Paseo de la Reforma, Insurgentes Sur, Chapultepec y Florencia, en la colonia Juárez.

Según Benlitture, hay más de 800 predios baldíos, deteriorados o abandonados subutilizados en estos corredores.

Vivir en la CdMx

Las casas de todos los tipos no deberán ser inferiores a 45 m² y deben tener:

Pisos con recubrimiento cerámico o similar o con firme pulido de alta calidad y sin agrietamientos

Techos con repellados y pintura o con tableros o placas de yeso prefabricados

Baño completo con todos los muebles (lavabo, inodoro y regadera de bajo consumo de agua) y accesorios y con recubrimiento cerámico o similar, en las zonas húmedas

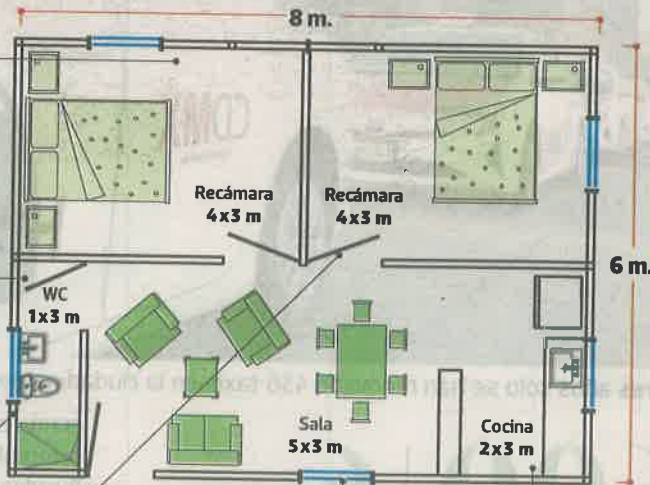
Paredes de concreto o ladrillo aparente sellados o con repellados pintados, pero siempre con acabado final hidrófugo

Puertas obligatorias en recámaras, baños y closets

Ventanas que garanticen iluminación, ventilación y que cuenten con tratamientos para la reducción de ruido

Cocina con tarja, estufa y recubrimiento cerámico o similar, en zonas húmedas

Vivienda típica 1 nivel 48m² (ejemplo ilustrativo)



► **Sistema alternativo de captación**, almacenamiento y aprovechamiento del agua pluvial, en usos que no requieran la calidad potable, así como un tanque con capacidad para lluvia extraordinaria



► **Lámparas** de tipo LED en áreas comunes y privativas



► Zonas especiales para la **separación de basura**



► **Sembrado de plantas** adecuados en las áreas libres dentro del predio y en la banqueta y azoteas verdes y/o huertas



Podrán construirse **sin la obligación de contar con los cajones de estacionamiento** para vehículos motorizados, la cantidad máxima permitida de cajones de estacionamiento será de 1 por vivienda no considerada como incluyente



Deberá contar con **1 cajón de estacionamiento para uso exclusivo de personas con discapacidad**, por cada 20 viviendas



Deberá tener **1 cajón de bicicleta** cada 4 viviendas y las preparaciones requeridas para la carga de vehículos eléctricos o híbridos



Se podrán considerar **cajones adicionales de estacionamiento**, únicamente, cuando se destinen para vehículos eléctricos de uso compartido

Fuente: Seduvi

Gráfico: Luis Calderón

12

CORREDORES fueron elegidos para ser regenerados

23

MIL MDP es la inversión total dentro de los corredores

800

PREDIOS en promedio están subutilizados en estas zonas

SECRETARÍA DE MEDIO AMBIENTE



MANDAN CASCAJO AL CARAJO

Adeuda el Gobierno la convocatoria para crear centros de reciclamiento

SELENE VELASCO

El Gobierno capitalino desdeña el impacto por cascajo que produce riesgos medioambientales y de salud, pues adeuda la convocatoria para reciclarlo y su destino es costoso e incierto.

A diario, en la CDMX se acumulan 14 mil toneladas de residuos de construcción y demolición, cifra que supera a las 12 mil 700 toneladas de basura urbana que se producen a la par, según datos de la Secretaría de Medio Ambiente (Sedema).

Pese a ello, la Capital aún no cuenta con una nueva norma para tratarlos y la convocatoria que prometió en mayo la actual Administración de Claudia Sheinbaum para tener varios sitios de reaprovechamiento, no se concretó.

“Es un tema que ha crecido y que no se ha atendido”, reconoció

la Mandataria capitalina.

En mayo, la titular de Medio Ambiente, Marina Robles, dijo que trabajaba con Cámaras de la Construcción y con investigadores para publicar en ese mismo mes una convocatoria para tener seis plantas recicladoras de cascajo.

Aunque el Gobierno no participaría económicamente en la construcción de estas empresas para reciclar cascajo, sí sería su primer comprador de material para utilizarlo en obra pública, según indicó Robles.

Actualmente, el manejo de cascajo cuesta al erario cerca de 2 mil 800 millones de pesos y está a cargo de 17 empresas privadas.

Sin embargo, no hay garantías de que los recolectores lo lleven a alguno de los sitios autorizados por la Capital, ya que en ocasiones, los desechos terminan en área protegida o zonas urbanas y afectan a la ciudadanía.



■ Autoridades carecen de controles para evitar mal manejo del cascajo.



La PAOT confirmó que la suspensión está vigente para el inmueble de Chihuahua 78, pues sigue la investigación.

Detectan vecinos violación a suspensión en la Roma

ULISES LEÓN

Vecinos de Roma Sur denunciaron que, pese a contar con suspensiones de actividades por autoridades diversas, aún continúan las obras en el inmueble protegido de Chihuahua 78.

Arturo Ramírez, velador del inmueble, confirmó que las modificaciones son para abrir un restaurante bar y que sólo se derrumbó una pared en planta baja; pero que, desde la última suspensión, nadie ha vuelto a entrar.

El 10 de septiembre, la Procuraduría Ambiental y del Ordenamiento Territorial (PAOT) impuso la primera suspensión de actividades en el inmueble por realizar obras mayores sin los permisos pertinentes.

Al tratarse de un inmueble catalogado como patrimonio artístico y ubicado dentro de un polígono de área de conservación, se requerían las autorizaciones de Secretaría de Desarrollo Urbano y Vivienda (Seduvi) y del Instituto Nacional de Bellas Artes y Literatura

Vecino de la Colonia Roma

Clausuraron y regresaron porque no sellaron las puertas. Entraban y salían. Ahora, ya las sellaron, pero ya hay un vidrio roto. Ahí siguen las camionetas de trabajo".

(INBAL), además de una manifestación de construcción.

No obstante, los infractores —a través de un "Aviso de realización de obras menores"— pretendían justificar trabajos de demolición, modificación arquitectónica y reforzamiento estructural.

La segunda suspensión ocurrió el 1 de noviembre, tras las nuevas denuncias vecinales, el Instituto de Verificación Administrativa (Invea) suspendió actividades por violaciones al uso de suelo.

SISTEMA DE AGUAS



Prevé Sacmex fijar esquemas tarifarios según consumos

BERTHA TERESA RAMÍREZ

21. 2019

Con la finalidad de propiciar el uso adecuado del agua potable y evitar su utilización en actividades donde no se requiere, el Sistema de Aguas de la Ciudad de México (Sacmex) contempla establecer a partir del segundo semestre de 2020 dos esquemas tarifarios: uno que regiría el consumo básico de las personas, el cual no sufriría incrementos y que todos podríamos pagar, y otro que consideraría aumentos importantes a quienes rebasen este consumo básico, señaló el director general del organismo, Rafael Bernardo Carmona Paredes.

Se trata de establecer “un esquema tarifario que propicie socialmente el consumo adecuado para la tarifa básica y que invite a la población al cuidado del uso del agua potable”, explicó el funcionario, al ser entrevistado luego de exponer la conferencia magistral *El reto es...* en el foro La semana del agua organizado por el Sacmex.

Agregó que este esquema de tarifas tendría “que manejarse de manera muy cuidadosa. Debe haber un volumen de consumo mínimo, de tal forma que la tarifa sea totalmente adecuada para todos, pero conforme vayamos brincando esa tarifa, los incrementos sean mayores, de modo tal que verdaderamente invitemos a la población a utilizar el agua potable para las necesidades

propias que tienen que ser satisfechas, y otras no, como el lavado de patios”, ejemplificó.

La tarifa básica no sufriría incrementos; “no va a haber un aumento, sino una reconsideración en las tarifas. No quiero hablar de aumentos porque la parte básica no debe aumentar, ya que ahí hay una base en la que socialmente debemos ser cuidadosos; es decir, la población debe estar posibilitada para cubrir esta tarifa de los recursos que se requieren para la actividades básicas que deben cubrirse con agua potable”.

Participación de la IP

El funcionario explicó que a partir del próximo año se podrán llevar a cabo obras multianuales con la participación de empresas privadas que ya prestan sus servicios al Sacmex, con la finalidad de que el organismo pueda manejar distintos contratos con éstas.

Algunos de estos contratos podrían ser para la operación de plantas de tratamiento de aguas residuales, mediante los cuales no se les entregaría el agua “para que ellos la manejen o hagan contratos de facturación con la población. No, nosotros entregamos agua proveniente del drenaje y ellos nos entregan agua tratada para que nosotros establezcamos el mercado y los puntos de entrega para el uso del agua”, indicó.

El foro inició con un planteamiento sobre los esquemas y posibilidades que existen para contar con los recursos necesarios para realizar inversiones que permitan atender los retos que enfrenta la ciudad en materia de servicios hídricos: una población de 8 millones de habitantes; sobreexplotación de los mantos acuíferos, de donde se extrae más del doble del agua que se recarga de manera natural; pérdida de alrededor de 40 por ciento del agua potable en redes de distribución secundaria debido a fugas, y exploración de distintas posibilidades en relación a las fuentes de abastecimiento, lo que requiere grandes inversiones ante la incertidumbre por los efectos del cambio climático.



Analizan cobrar más a quien desperdicie

El titular del Sistema de Aguas de la Ciudad de México (Sacmex), Rafael Carmona, informó que a partir del segundo semestre de el próximo año podría implementarse un nuevo esquema tarifario, en el que que quienes gasten más agua de lo que se utiliza normalmente, en promedio, la pagarán más cara.

Destacó que las tarifas tienen que manejarse de forma muy cuidadosa, por lo que debe haber un volumen o consumo máximo, de tal forma que esa tarifa sea socialmente adecuada para todos, y conforme se vaya brincando esta cuota, los incrementos tienen que ser fuertes.

“De tal forma que verdaderamente invitamos a la población a utilizar el agua potable

para las necesidades propias que deben ser satisfechas con agua potable”, dijo.

Carmona acotó que no va haber aumento sino que va haber una reconsideración en las tarifas: “No quiero hablar de aumentos porque la parte básica no debe aumentar (...), después de esa el incremento tiene que ser importante”, explicó.

Reiteró que los nuevos esquemas, que no nuevas tarifas, “tienen que ser a partir del próximo año, a la mitad del próximo año”.

Destacó que sería “un esquema tarifario distinto que propicie ser socialmente adecuado para la tarifa básica y, que invita a la población a cuidar el uso del agua potable”.

/MARCO FRAGOSO



PREVISIÓN ANTE LA PRÓXIMA TEMPORADA DE ESTIAJE

Seguirá siete meses más reducción de 10% de agua del Cutzamala a la ciudad

Las partes altas de Tlalpan, Iztapalapa y Tláhuac son las zonas más afectadas

ALEJANDRO CRUZ FLORES Y LAURA GÓMEZ FLORES 28-07

La reducción de 10 por ciento en el envío de agua del Cutzamala a la capital del país se extenderá por lo menos hasta mayo próximo. Esto, con el propósito de mantener niveles aceptables de almacenamiento del líquido en ese sistema la próxima temporada de estiaje, informó el Sistema de Aguas de la Ciudad de México (Sacmex).

Lo anterior, precisó, como parte de un programa de manejo cuidadoso del agua que se implementa junto con la Comisión Nacional del Agua, el cual estará vigente durante los próximos siete meses y “esperamos que no se reduzca más (el suministro), dado que hubo algunas lluvias de fin de temporada que alimentaron al Cutzamala”.

Admitió que la zona media y alta de Tlalpan, así como Iztapalapa y Tláhuac, donde históricamente hay problemas de abastecimiento, son las más afectadas por esta situación al ser las más alejadas del sistema.

La reducción en el envío de agua a la Ciudad de México es de tres días a la semana, y debido a que los niveles de almacenamiento de las presas del Cutzamala han alcanzado

la curva promedio, se ha planteado “relajar un poquito las restricciones y tener menos horas de bajo caudal por semana para tener mejor aportación del sistema”, aunque aclaró que es un planteamiento que está en revisión.

Subrayó que las presas están a 85 por ciento de su capacidad, pero, advirtió, apenas está iniciando la época que deja de llover y hasta mayo del próximo año no se esperan lluvias importantes.

Por ello, agregó, se trabaja en compaginar las variaciones en la entrada del agua del Cutzamala con la producción de agua en los pozos que maneja el Sacmex. Por lo pronto, puntualizó, se trabaja de manera coordinada con las alcaldías un programa de abastecimiento con pipas, principalmente en las más afectadas.

El 4 de septiembre, el gobierno de la ciudad anunció la disminución de 10 mil a 9 mil litros por segundo en el suministro de agua del Cutzamala a la capital del país ante el déficit en el almacenamiento de las presas, como medida preventiva ante la prolongada sequía.

Sin embargo, en Tláhuac, vecinos denunciaron que desde hace un mes sufren escasez de agua, debido a los trabajos que realiza

el Sacmex en las calles Acueducto, Rafael Castillo y Reforma Agraria, que culminarán este sábado, según sus estimaciones.


Los habitantes del conjunto habitacional Hombres de la Reforma, ubicada en el centro de la demarcación, “nos hemos quedado sin agua varios días y hemos tenido que recurrir a la recolección de lluvia o compra de pipas, que cuestan entre mil 500 y 2 mil pesos”, señalaron.

Una situación similar se vive en Santa Cecilia, Zapotitlán, Tlaltemco, Santa Catarina, San José y hasta Mixquic, donde algunos de sus pobladores recurrieron a bloqueos en semanas anteriores para contar con agua en sus hogares, en muchos casos, sin éxito.

La entrega con pipas, acusaron, “continúa siendo en muchos casos de manera clientelar, pero los cobros continúan, pues se tiene una

▲ En esta imagen de archivo, habitantes de un campamento en Tláhuac llenan sus tambos con agua de una pipa del gobierno de la ciudad. Foto Roberto García Ortiz

tarifa fija de entre 80 y 120 pesos bimestrales, tengas o no agua, casi tres veces más a los 40 que se cobraban antes”.





SOLO ABASTECEN DE AGUA DOS POZOS EXPERIMENTALES A LA CIUDAD

Congelan la exploración del acuífero megaprofundo

En fugas, pierde la capital hasta 42% de líquido

Abasto. El director del Sacmex aseguró que no se harán más perforaciones a dos kilómetros de profundidad, por el momento

MARCO FRAGOSO



La perforación de nuevos pozos experimentales hacia un segundo acuífero megaprofundo a dos kilómetros bajo la capital se encuentra suspendida por el momento, mientras se trabaja en dos perforaciones existentes que aún no suministran líquido a la capital y se consulta a especialistas, informó Rafael Carmona, titular del Sistema de Aguas de la Ciudad de México (Sacmex).

En una entrevista con 24 HORAS, aseguró que de los cinco pozos megaprofundos que se perforaron en la administración pasada, hay dos que actualmente están en explotación, y forman parte de los pozos que abastecen de agua a la zona oriente de la ciudad.

Destacó que en los dos pozos que se tienen en explotación hay caudales "muy buenos", del orden de 100 litros por segundo: "Prácticamente el doble de los que tenemos de otros pozos, entonces seguiremos trabajando la parte exploratoria que se hará junto con el Instituto de Geología de la Universidad Nacional Autónoma de México para poder darle un aprovechamiento final a los datos que se obtuvieron durante la perforación", informó.

Carmona resaltó que hay otros dos pozos que están en revisión y que requieren de más

trabajos y equipo para poder formar parte de la red de abastecimiento de la ciudad.

"No hemos cerrado ninguno de los pozos, la parte exploratoria la dedicamos ahora al trabajo. No haremos más pozos por el momento, hasta decidir a través de la información manejada por los especialistas cuál es la mejor condición para la perforación de los pozos", e indicó que se prevé que el próximo año se tengan trabajando estos pozos.

El 3 de diciembre de 2018, poco antes de la entrada de la actual administración capitalina, 24 HORAS publicó que el ex titular del Sacmex, Ramón Aguirre, dejaría un estudio técnico respecto a los trabajos que han realizado (desde 2012) sobre el acuífero megaprofundo.

Aguirre, quien estuvo 12 años continuos al frente del Sacmex (2006-2018) comentó que hasta esa fecha se habían perforado cinco pozos experimentales, a dos mil metros de profundidad.

Los pozos que abastecen actualmente de agua a la ciudad son el de San Lorenzo Tezonco (dos mil metros de profundidad), en Iztapalapa, y el ubicado en el vivero Nezahualcóyotl (dos mil 30 metros), en Xochimilco.

Otros dos pozos son el Agrícola Oriental 2B (dos mil metros) y el Agrícola Oriental 2C (mil 570 metros), en los cuales se encontró

En el marco de la Semana del Agua, se informó que una de las problemáticas de la red de abasto de líquido en la capital, es que el 42% del suministro se pierde en fugas, agua no contabilizada y tomas clandestinas.

El titular de Sacmex, Rafael Carmona, explicó que, en promedio, se tiene un consumo real de 177 litros por habitante por día, mientras que se recibe en la Ciudad de México agua suficiente para tener más de 300 litros, La diferencia entre ambas

cifras es el agua que se pierde, por lo que se requiere dividir a la red en sectores pequeños para que se mida con claridad cuánta agua se entrega.

"Los trabajos podrán seguir criterios y lineamientos que permitan que los esfuerzos que realicen sean más eficaces en la reducción de las fugas", destacó.

Esto debido a que si no se cuenta con información precisa de cómo se mueve el agua dentro de los conductos, no habrá una guía para recuperar los caudales perdidos. /MARCO FRAGOSO



POSTURA. Rafael Carmona asegura que se trabaja en los pozos que existen actualmente.

gas y actualmente no aportan agua.

Un quinto pozo, que no se concluyó, es Mirador 2, ubicado en las instalaciones del Sistema de Aguas en el Cerro de la Estrella.

El costo de perforación de cada pozo profundo es de entre 70 y 100 millones de pesos.

Las otras alternativas de fuentes de abastecimiento, que ahora sólo son proyectos, son: Temascalpetec, con capacidad de abasto de agua de cinco mil litros por segundo de agua, con un costo aproximado de 6.7 mil millones de pesos; Tecolutla-Necaxa, con potencial de 11 mil 300 l/s, tiene un costo de 18.6 mil millones de pesos; Valle del Mezquital, con potencial de casi cinco mil l/s, que requiere de una inversión de 12.5 mil millones de pesos.



Agua a dos km bajo el suelo

Los pozos profundos fueron impulsados por la administración pasada para extraer agua de un segundo acuífero a más de dos km bajo el subsuelo, para resolver el problema de abasto en la CDMX

Este pozo fue construido con la colaboración de la Comisión Nacional del Agua (Conagua) y Pemex

El pozo experimental Agrícola Oriental 2C se encuentra en Ciudad Deportiva



Para excavarlo, Pemex colocó una torre de perforación de 63 m de altura

A agosto de 2016 se habían perforado más de 1,500 m

70% del agua que consume la CDMX proviene de los acuíferos en el subsuelo

ISAGUE-CDMX



El objetivo es acceder a acuíferos profundos con aguas cargadas de minerales que han estado ahí por, se calcula, más de 10 mil años

Los últimos informes sobre este pozo reportaban la presencia de gas y todavía no se encontraba agua, a diferencia de otros excavados en Iztapalapa y Xochimilco



SECRETARÍA DE OBRAS Y SERVICIOS



GOBIERNO DE LA
CIUDAD DE MÉXICO

REFORMA
FINANZAS DE MÉXICO

E

Página: _____

Sección: _____

Fecha: _____

- 5 NOV 2019



Gabriel Jiménez

PASO A PASO

CUAUHTÉMOC. En Avenida Hidalgo avanzan las obras con las que se busca ensanchar las banquetas y hacer la vialidad de un solo sentido. Los autos sólo podrán ir de Eje Central y la Alameda Central hacia Reforma.



Página:

21

Sección:

20

Fecha:

- 5 NOV 2019

METROBÚS OPERARÁ CON NORMALIDAD

Modifican circulación en avenida Hidalgo

La Secretaría de Obras informó que desde ayer se confinó un sentido de la avenida Hidalgo, entre Reforma y Eje Central, la vialidad continuará operando con tres carriles en dirección a Reforma y un carril más de servicio será compartido con bicicletas, pero el Metrobús operará con normalidad. En la zona se realizan obras de rehabilitación del Centro Histórico, cuyo costo será de 36.4 mdp para obra civil y 11.6 mdp para infraestructura hidráulica.



AVENIDA HIDALGO

Foto: David Solís

Con un solo sentido

La circulación vehicular de la avenida Hidalgo desde ayer sólo es de oriente a poniente, es decir, de Eje Central a Paseo de la Reforma. Además, los dos carriles de extrema izquierda (los que corren pegados a la Alameda Central) se encuentran cerrados por obras.

La avenida será sometida a trabajos de rehabilitación que pretenden dejarla similar al corredor que representa avenida Juárez.

20/10



Página:

1

Sección:

20

Fecha:

- 5 NOV 2019





GOBIERNO DE LA
CIUDAD DE MÉXICO

metro


Página:

12

Sección:

Fecha:

5 NOV 2019





ÁLVARO OBREGÓN.-
ALREDEDOR DE LAS 8:00 HORAS, LA RUPTURA DE UN TUBO DE AGUA POTABLE GENERÓ UNA CASCADA QUE CAÍA DE VIVIENDAS DONDE SE UBICA EL TRAMO DAÑADO. PERSONAL DEL SISTEMA DE AGUAS (SACMEX) ACUDIÓ A REPARAR LA MEGAFUGA EN AVENIDA CAMINO REAL A TOLUCA Y ALTA TENSION.

El agua caía como una cascada urbana.



Gabriel Jiménez



Miles de litros se perdieron por el desperfecto.



Victor Zubieta

Pise con cuidado

CUAUHTÉMOC. Una sucesión de registros sin tapa pone en riesgo a peatones en la Calle Jesús García, frente a la estación del Metrobús Buenavista.

**SECRETARÍA DE EDUCACIÓN, CIENCIA,
TECNOLOGÍA E INNOVACIÓN**



F.1

Página:

1-2

Sección:

ED

Fecha:

5 NOV 2019



Miguel Fuentos

Educar con inclusión

Para poder dar clases a un alumno sordo en el IEMS, el docente Edgar Adame aprendió la lengua de señas. **PÁGINA 2**

Un reto... con señas

DALILA SARABIA

Hace tres años, el maestro Edgar Adame se encontró con el reto más grande en su carrera: dar clase a un alumno sordo.

Antes de iniciar el curso, el docente del Instituto de Educación Media Superior (IEMS), plantel Iztacalco, no había sido notificado de la discapacidad del estudiante.

Incluso, reconoce, nunca había tenido contacto con una persona sorda.

“Descubro mi discapacidad también para comunicarme”, cuenta en entrevista.

Tras darse cuenta de sus carencias comunicativas, Egdar se dio a la tarea de aprender la lengua de señas. Su objetivo era que

Mauricio, nombre del alumno sordo, aprendiera a la par de sus compañeros.

“No sabía qué hacer, cómo abordarlo. A partir de ahí, yo me involucro con la comunidad sorda, con la lengua de señas y en el desarrollo del proyecto que inició con un estudiante y que al día de hoy ya tenemos una plantilla de cerca 95 estudiantes sordos”, relata.

En el plantel Felipe Carrillo Puerto del IEMS, casi un centenar de estudiantes muestran diariamente que es posible cambiar el acceso a la educación pública

en la CDMX.

“Inició como un juego, yo le decía, ‘me puedes enseñar, yo necesito comunicarme contigo’ y posteriormente vi la necesidad de tomar cursos en distintas instituciones, básicamente con personas sordas que imparten esta lengua”, explica Adame.

Los estudiantes sordos toman clases en aulas con alumnos oyentes, pues se aspira a transitar a un modelo de educación inclusiva y bilingüe.

En la Ciudad de México se estima que hay 500 mil personas con algún ti-



Edgar Adame, profesor del IEMS, aprendió la lengua de señas para poder dar clases a personas sordas y así lograr la inclusión en la educación capitalina



Miguel Fuentes

po de discapacidad, aunque expertos afirman que la cifra asciende a un millón de habitantes.

De esta cifra, alrededor del 2 por ciento son personas sordas.

Adame trabaja con un objetivo: que sus alumnos desarrollen competencias y habilidades en el español, pero también en la lengua de señas, de acuerdo con las normas internacionales como la Convención de los Derechos para las Personas con Discapacidad.

A sus 28 años, Mauricio Álvarez -el alumno que detonó todo el cambio en la

forma de impartir clases en el IEMS Iztacalco- estudia comunicación en la Universidad Autónoma de la CD-MX (UACM), donde, además, trabaja como traductor.

“No podía acceder a la información y a la comprensión de los contenidos, pero poco a poco empezamos a compartir y a ayudarnos.

“Le pediría (a las autoridades) que se aperture el mismo sistema no sólo en Iztacalco, sino en otras partes de la Ciudad” dijo el universitario a REFORMA con ayuda de la traducción simultánea de su maestro.

CRÓNICA: PARA COMUNICARSE



■ Para lograr la inclusión, se imparten cursos de lengua de señas a la comunidad en general.

A estos se han sumado alumnos de la Institución.

SECRETARÍA DE CULTURA



F-2
Página:

40

Sección:

Fecha:

5 NOV 2019

Muere José de la Colina, escritor y periodista

Notimex

40

EL ESCRITOR y crítico literario José de la Colina, uno de los ensayistas fundamentales de la literatura mexicana y quien formó parte del círculo cercano de Octavio Paz, murió este lunes a los 85 años de edad.

La Secretaría de Cultura lamentó el fallecimiento del escritor, a quien destacó como un periodista, ensayista literario, ganador de la Medalla Bellas Artes en el 2009.

Para José de la Colina, la imagen del mundo no existe antes de su acto de creación y la erige a medida que escribe. “Yo no tengo historias por contar, personajes a los cuales describir, porque esas historias, esos personajes los voy descubriendo a medida que escribo”, afirmaba el ensayista y narrador de origen español.

Exiliado en México después de la Guerra Civil, tuvo detrás de sí un amplio camino transitado en el cual es imborrable la huella de su trayectoria dentro del mundo del periodismo cultural y de la literatura.

¿QUIÉN FUE?

Nació el 29 de marzo de 1934 en Santander, España. Como consecuencia de la Guerra Civil Española y siendo él todavía un niño, su familia se vio obligada a refugiarse en Francia, Bélgica, República Dominicana y Cuba hasta que finalmente, en 1940, arribaron a México. En este país se formó —según lo declaró a través de algunas entrevistas— en el Colegio Madrid y en las calles de la Ciudad de México. Obligado por su padre a elegir entre estudiar o trabajar, todavía siendo un niño y sin una vocación clara en ese momento, comenzó un recorrido por varios trabajos, que lo llevaron

principalmente al medio radiofónico para fungir como escritor de guiones. Al cumplir 18 años decidió dedicarse completamente a la literatura e incursionó como periodista. En 1955 apareció su primer libro *Cuentos para vencer a la muerte*, texto que, de acuerdo con el propio autor, representa a un José de la Colina con “una visión adolescente del mundo que me duró demasiado”. Un “libro cero”, afirmó.

EL PERIODISTA

De su labor en el periodismo cultural, quedan como testigos los trabajos publicados en medios como *Nuevo Cine*, *Plural*, *Milenio* diario, *Revista de la Universidad de México*, *La Nouvelle Revue Française*, *Revista Mexicana de Literatura* y *Vuelta*, entre otras. En 1982 inició, con Eduardo Lizalde, El semanario cultural del diario *Novedades*; un año después de comenzar dicha empresa, Lizalde se retiró del proyecto. En 1984, De la Colina recibió el Premio Nacional de Periodismo Cultural por su labor al frente de dicho suplemento durante 20 años. Fruto de su evidente pasión por el cine, en ese mismo año publicó *El cine del Indio Fernández* y *Luis Buñuel. Prohibido asomarse al exterior*, con Tomás Pérez Turrent.

Su labor literaria nunca se detuvo. En el 2005 regaló al público un texto más, bajo el título *Zigzag*, en el cual se incluyen memorias, artículos, ensayos y relatos, luego de esto escribió *Cine y literatura: veinte narraciones* y *De libertades fantasma o de literatura como juego*.

José de la Colina recibió en vida el Premio Mazatlán de la Literatura, la Medalla de Bellas Artes, el Homenaje Nacional de Periodismo Cultural Fernando Benítez, en el Premio Xavier Villaurrutia de Escritores.



MEDALLA BELLAS ARTES 2009

José de la Colina deja honda huella en el mundo literario y en el periodismo cultural. FOTO: CUARTOSCURO

SECRETARÍA DE LA MUJER



S.M.
Página:

2

Sección:

ED

Fecha:

- 5 NOV 2019

Evalúan gasto con perspectiva de género

AMALLELY MORALES

Organismos expusieron a diputadas una evaluación del presupuesto de este año con perspectiva de género.

Las activistas urgieron homologar la información en todas las bases de datos sobre el destino de los recursos asignados.

“Tenemos los presupuestos, pero a la mera hora, a la Secretaría de las Mujeres le dan información y a la de Finanzas le dan otra, por eso necesitamos un formato único de todas las dependencias”, dijo María Romero, integrante de la asociación Equidad.

Luego del llamado a elaborar un presupuesto para el

siguiente año con perspectiva de género, el Congreso de la Ciudad adelantó que se incluirá esta visión para el paquete.

“Se tienen que reforzar los esfuerzos de institucionalización, porque en algunos ámbitos vemos retrocesos”, aseguró Jazmín Pérez, de la Unidad de Estudios de Finanzas Públicas.

*Jazmín Pérez,
académica*

/// Se tienen que reforzar los esfuerzos de institucionalización, porque en algunos ámbitos vemos retrocesos”.

SECRETARÍA DE MOVILIDAD



FALLA PROGRAMA EN 2018

Renovación de taxis no alcanzó la meta

MALENY NAVARRO

La pasada administración de Semovi entregó sólo 92 apoyos pues explicó "no hubo interés de choferes"

ZG-MET

La Secretaría de Movilidad de la Ciudad de México incumplió la meta física establecida en 2018 sobre la renovación de taxis por vehículos híbridos o eléctricos, pues sólo proporcionó 92 apoyos de los 600 que programó, lo que representó sólo el 15.3% de la meta originalmente programada.

En el informe individual que realizó la Auditoría Superior de la Ciudad sobre la cuenta pública de la Ciudad de México 2018, la Semovi informó que el programa falló debido a que no hubo interés por parte de los taxistas que, además, desconocían de este beneficios.

Durante el ejercicio de ese año se recibieron 496 solicitudes, de las cuales se rechazaron 404 por no contar con los documentales solicitados por la Secretaría o por las Instituciones Financieras.

El informe de la auditoría local refiere que la Semovi no acreditó efectuar acciones que atendieran las causas, pues no dispuso de evidencia documental que respaldara la difusión y promoción del pro-



En tres años sólo se han renovado 436 taxis en la ciudad/ARCHIVO

600

APOYOS pretendían entregar durante 2018, sólo alcanzaron 92

6

MIL unidades es la meta de renovación de este año



- 5 NOV 2019

Página

26

Sección:

Fecha:

grama en 2018 con los taxistas y tampoco comprobó la realización de acciones enfocadas a reducir la cantidad de solicitudes rechazadas y con ello incrementar el número de beneficiarios del programa.

Ante ello la Auditoría solicitó a la Semovi la base de datos de los 92 apoyos otorgados, en la que se incluyera la información sobre los concesionarios benefi-

ciarios, los nuevos vehículos adquiridos y las fechas de entrega del apoyo económico, así como la base de datos de las 496 solicitudes de ingreso al programa de sustitución de taxis y señalar las causas por las que el 81.4% fueron rechazadas.

Semovi proporcionó de manera imprecisa la relación de los 92 concesionarios que recibieron el apoyo económico y de financiamiento pero explicó que no encontró evidencia de información sobre la base de rechazados.

Incluso, antes de aclarar el número de solicitudes y otorgamiento de apoyos, hubo inconsistencias sobre los registros internos. El documento "Descriptivo de Actividades a Desarrollar en el Ejercicio 2018", señala que 592 concesionarios presentaron su solicitud, que de enero a junio de ese año, el registro interno era de 42 vehículos pero en el informe de enero a septiembre informaron que había 39, es decir tres autos menos en un mayor pe-

riodo de tiempo.

El programa no ha sido del todo exitoso en los últimos tres años. En 2016 la meta a alcanzar fueron mil 200 apoyos, de los cuales sólo se lograron 80. Para 2017, la meta bajó a 666 apoyos. Ese año fue el de mayor retribución pues sumaron 264 concesionarios beneficiados.

En lo que va de 2019, la actual administración de la Semovi explicó que más de mil 240 concesionarios cumplieron con los requisitos de la convocatoria, quienes podrían verse beneficiados con uno de los bonos de 50 mil o 100 mil pesos para cambiar sus unidades por vehículos eléctricos e híbridos aunque condicionado a que concluyan satisfactoriamente una evaluación de crédito de las instituciones financieras.

El objetivo es renovar 6 mil unidades durante 2019 para garantizar un servicio óptimo a los usuarios. La entrega de cheques se efectuará a partir del 7 de noviembre hasta el 15 de diciembre.



Escala rechazo vecinal hacia Cablebús

AMALLELY MORALES

Partiendo del Cetram Indios Verdes, vecinos de Cuauhtepec hicieron un recorrido por la ruta de la Línea 1 del Cablebús para rechazar su construcción bajo el argumento de que la mayoría de los habitantes no podrá usar el sistema de transporte aéreo.

Aseguraron que la población está a más de dos kilómetros de las estaciones.

Los colonos midieron la

altitud que hay entre cada punto, con resultado de hasta 2 mil 400 metros de altitud.

“Nuestro planteamiento es que con 500 millones de pesos se puede realizar la reconfiguración de las vías terrestres y el resto de los recursos puede llegar a Cuauhtepec a través de un hospital de tercer nivel.

“La canalización del agua de lluvia que se convierte en verdadero peligro para la población en éstas épocas,

así como otros servicios públicos de primera necesidad”, aseguró el vecino Juan Téllez.

“Acá nunca se nos dijo nada y a la gente llegan, sin darles una notificación por escrito, a decirles que deben desalojar en tres meses porque en su casa van a levantar un poste que sostendrá el sistema cableado”, aseguró la vecina Andrea Allende.

En días pasados, vecinos han impedido la entrada de maquinaria en la zona.



AT&T e Izzi expanden WiFi en el Metro y Aeroméxico

28 Carlos

CARLA MARTÍNEZ

—cartera@eluniversal.com.mx

Izzi informó que brindará de forma gratuita internet inalámbrico satelital en Aeroméxico a través de WiFi, mientras que AT&T lo ofrecerá gratis en las líneas 8 y 9 del Metro de la Ciudad de México.

Durante el año pasado, el Metro transportó a mil 647 millones de pasajeros. Desde 2017, AT&T México comenzó a conectar las líneas 1, 2, 3 y 7, destacó la empresa.

A partir de este mes, AT&T suma a su oferta internet gratuito en las líneas 8 y 9 del Metro.

“Gracias a la colaboración entre AT&T en México y el Sistema de Transporte Colectivo Metro, al integrar las líneas 8 y 9 se conectaron 35 kilómetros más, 58 trenes adicionales, 27 estaciones de oriente a poniente y se invirtieron más de 620 mil horas hombre para hacer esto posible”, informó AT&T.

La línea 8 ofrece el servicio de Garibaldi a Constitución de 1917, en tanto que la línea 9 corre de Pantitlán a Tacubaya.

“Ambas líneas transitan por zonas de alto flujo como el Mercado de Jamaica, el Centro Histórico, el Palacio de los Deportes, el Foro Sol y la Central de Abasto”, detalló.

Carlos Sánchez, Chief Technology Officer de AT&T en México, comentó que desde su llegada al país la empresa se ha enfocado en impulsar su desarrollo con innovación tecnológica que genere beneficios para toda la sociedad.

En tanto, Aeroméxico transportó a 15 millones 578 mil pasajeros de enero a septiembre, quienes ahora tendrán la opción de conectarse de forma gratuita a internet satelital a través de Izzi. Además, la firma ofrecerá banda ancha en los Salones Club Premier.

Salvi Folch, CEO de Izzi, destacó que esta es la primera alianza en su tipo y “por ello, es también un gran reto para nosotros”.

Por su parte, Andrés Conesa, director general de Aeroméxico, mencionó que se echó a andar el proyecto con Izzi como aliado para mantener conectados a sus clientes. ●

1,647 M

MILLONES DE PASAJEROS

transportó el Metro durante 2018; Aeroméxico movilizó a 15.5 millones entre enero y septiembre.



ESTADO DE MÉXICO

Inauguran unidades rosas del Mexibús

NEZAHUALCÓYOTL. Con el objetivo de cuidar de la seguridad de las mujeres mexiquenses y brindar un transporte rápido que permita disminuir los tiempos de traslado, el gobernador Alfredo del Mazo Maza dio el banderazo de salida a cuatro unidades del Transporte Rosa de la línea 3 del Mexibús Chimalhuacán-Nezahualcóyotl-Pantitlán y terminarán hasta la alcaldía Venustiano Carranza, en la Ciudad de México. Del Mazo aseveró que las mujeres tenían que esperar por más de 50 minutos

Orlando Salinas, El Sol de Toluca

35 - REPUBLICA





CDMX: SUMAN 206

Retiran comercios en estaciones del Metro ^{21/10}

El Sistema de Transporte Colectivo (STC) Metro retiró 206 establecimiento dentro de varias estaciones que propiciaban la aglomeración de personas e incumplían con las medidas y requerimientos de protección civil. El objetivo es mejorar la movilidad, así como impulsar las estrategias de reordenamiento de espacios. Refirió que la acción más reciente se realizó en Tacubaya de la Línea 9, donde se retiraron 11 locales comerciales.