

# SECRETARÍA DE GOBIERNO



# Policía que incumpla protocolo será arrestado y hasta destituido

ELBA MÓNICA BRAVO *mb*

Los elementos de la Secretaría de Seguridad Ciudadana (SSC) de la Ciudad de México que se conduzcan al margen del nuevo protocolo para la atención de marchas y protestas, como usar la fuerza de manera excesiva, serán sancionados con arresto de hasta 36 horas, suspensión temporal o destitución del cargo.

La Dirección General de Asuntos Internos de la SSC determinará la sanción administrativa que aplicará a los policías que cuando incurran en violaciones a los derechos humanos de los manifestantes.

El órgano interno de la SSC, en su caso, dará vista a la Fiscalía General de Justicia local para que remita el expediente del uniformado a un agente del Ministerio Público, quien determinará la sanción penal.

La dependencia indicó que ca-

pacitará a los uniformados que participen en las movilizaciones, en las que el protocolo refiere que "hay tipos de resistencia que pudieran adoptar los manifestantes: activa, pasiva o de alta peligrosidad", por lo que no sólo se fortalecerá el entrenamiento físico, sino también la enseñanza psicológica y la actualización de técnicas y tácticas policíacas.

El acuerdo, publicado junto con la Secretaría de Gobierno y la Comisión de Derechos Humanos local, considera lo anterior como uno de los siete puntos del nuevo protocolo que regirá la actuación policiaca.

Otros aspectos que deben cumplir los policías son: priorizar la libertad de expresión y manifestación de manera pacífica, aplicar la Ley Nacional sobre Uso de la Fuerza en lo que compete al contexto de las movilizaciones sociales.

Asimismo, atender "las características particulares con medidas

diferenciales especializadas de cada grupo que se movilice, como: origen étnico, género, edad, discapacidad, condición social, preferencia sexual, etcétera".

## Privilegia la colaboración

La SSC indicó en un comunicado que el protocolo "privilegia la colaboración interinstitucional entre las dependencias que cuentan con atribuciones para atender el tema de las movilizaciones y manifestaciones, y establece el procedimiento para poner a disposición de la autoridad competente a una persona que sea detenida en flagrancia por cometer alguna infracción o delito".

El documento fue actualizado luego de que, el 5 de junio, elementos policiacos patearon en la cara a una adolescente que se manifestaba en las inmediaciones de la representación del gobierno del estado de Jalisco en Polanco.



Víctor Hugo Romo de Vivar Guerra\*

**"La grandeza de una nación y su progreso moral pueden juzgarse por la manera en que trata a sus animales".**

Mahatma Gandhi

Desde la semana pasada, la Ciudad de México cuenta, por fin, con un crematorio público para mascotas, un lugar donde los más fieles compañeros de vida de las personas pueden tener una despedida digna y decorosa. Se inauguró en el marco del "Día del Perro Callejero", el 27 de julio; ofrece servicios de cremación individual o colectiva los siete días de la semana, de las 9 a las 17 horas. Fue edificado para despedir a nuestras mascotas con apego a las normas legales y con el mismo amor incondicional que nos dieron en vida. Lleva el nombre de "Xoloitzcuintle", en memoria de esa raza canina mexicana de tiempos prehistóricos y está ubicado dentro del Panteón Civil de Dolores, en la alcaldía Miguel Hidalgo.

## ¡GUAU!, muerte animal digna

Toda persona que haya perdido a su animalito de compañía (perro, felino, ave, reptil, etc.) y desee incinerarlo y, recuperar o no sus cenizas, lo puede hacer con una cuota de recuperación muy accesible, comparada con los costos de los crematorios privados de mascotas. Este esfuerzo de abrir un crematorio público del Gobierno de la Ciudad, consolidado a través de la Alcaldía Miguel Hidalgo, con el apoyo de la primera Agencia de Atención Animal (AGATAN), no es una ocurrencia ni capricho coyuntural. En realidad, es una política pública que ya era inaplazable para responder a una creciente demanda ciudadana y a una nueva realidad de la familia mexicana. Un sondeo de noviembre de 2019, levantado por Consulta Mitofsky, arrojó que en México el 82% de los hogares tienen al menos una o más mascotas en casa y asegura que la mayoría de las y los mexicanos, principalmente las mujeres, adoran tener animales en casa. El creciente interés en el país por la tenencia de mascotas ha coadyuvado a empezar a tomar conciencia del respeto y consideración que merecen, porque ha costado trabajo avanzar en materia del reconocimiento de los dere-

chos de los animales en México. En el caso de la Ciudad de México, por ejemplo, hasta 2017 logramos que la ley considerara a los animales como seres sintientes, esto es, para decirlo coloquialmente, sujetos de consideración moral. Digo con orgullo "logramos", porque me tocó ser el legislador promotor de esa reforma a la Ley de Protección Animal local, la cual logró también la creación de la AGATAN CDMX, que ya elabora políticas públicas y evalúa las acciones y sanciones en la materia. Estos avances legislativos hubieran sido imposibles sin la asesoría y consejo de organizaciones y fundaciones pro animalistas y el respaldo invaluable de varios legisladores como el entonces diputado Alfonso Suárez del Real, hoy flamante Secretario de Gobierno de la Ciudad de México. Ya contamos con un área para una disposición final más digna, decorosa y salubre de nuestras mascotas, vamos ahora por una mayor conciencia en la población de una tenencia responsable y respetuosa de los mejores amigos de los seres humanos: nuestras mascotas. El camino es largo y sinuoso.

**\*Alcalde de Miguel Hidalgo**

**SECRETARÍA DE GESTIÓN INTEGRAL DE RIESGOS Y  
PROTECCIÓN CIVIL**



## SAN MIGUEL TOPILEJO BAJO EL AGUA



▲ Una intensa lluvia azotó las zonas sur y poniente de la Ciudad de México, con saldo de 14 encharcamientos y afectaciones a vehículos y viviendas, de acuerdo con reportes de la Secretaría de Gestión Integral de Riesgos y Protección Ciudadana. En el pueblo de Santa Cruz Acalpixca, en Xochimilco, seis personas que se

31/cap  
resguardaban en el kiosco de la plaza central fueron rescatadas, ya que el agua alcanzó 40 centímetros de altura. En San Miguel Topilejo, Tlalpan (imagen), se formaron anegaciones hasta de 60 centímetros de alto, reportó la dependencia. Hasta el cierre de la edición los servicios de auxilio se mantenían en alerta. Foto La Jornada



Foto: Especial

SUR DE LA CDMX

## Inundaciones y deslaves por lluvia

La tormenta de ayer <sup>19/08</sup> provocó inundaciones en San Miguel Topilejo (Tlalpan), donde Sacmex indicó que cayeron 70 litros de agua por cada metro cuadrado, que dejaron lodazales y autos varados. En Xochimilco hubo deslaves e inundaciones que requirieron atención con maquinaria pesada.



Página: 3


Sección: \_\_\_\_\_

Fecha: \_\_\_\_\_



**LLUVIAS INUNDAN CALLES DE TLALPAN Y XOCHIMILCO.** Vialidades de las colonias San Mateo Xalpa, San Miguel Topilejo y Barrio San Pedro y el Pueblo San Lucas Xochimilco quedaron bajo ríos de aguas negras por los chubascos. Además se reportaron encharcamientos en Iztacalco, Iztapalapa y Venustiano Carranza. **B**

# SECRETARÍA DE MOVILIDAD







# Suben traslados en transporte público

El Metro está cerca de movilizar a la mitad de los cinco millones de usuarios de antes de la contingencia

POR IONÁS LÓPEZ *ionas*  
jonas.lopez@gimm.com.mx

La afluencia de usuarios en el transporte público va al alza en Metro, Metrobús y la Red de Transporte de Pasajeros (RTP).

El Sistema de Transporte Colectivo (STC) Metro se acercó en los últimos días a la mitad de los cinco millones de usuarios que transportaba diario antes de la pandemia, de acuerdo con los datos más recientes difundidos por la Secretaría de Movilidad (Semovi).

En estaciones ubicadas en el Centro Histórico, como las de la Línea 3, ya se han alcanzado afluencias de hasta el 60 por ciento, reportó el STC.

"A pesar de que la CDMX se encuentra en semáforo naranja, la afluencia de usuarios va en aumento".

**60**  
POR CIENTO  
de usuarios han alcanzado las estaciones del Metro ubicadas en el Centro Histórico.

se indicó en un reporte entregado a la Autoridad del Centro Histórico.

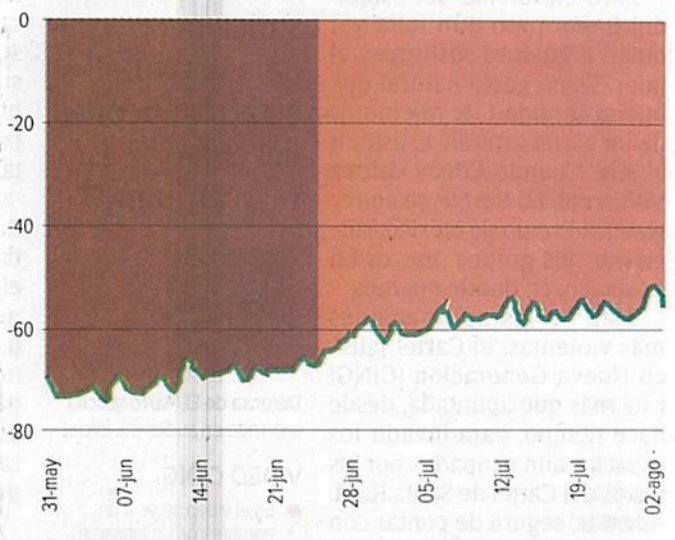
Durante las semanas del semáforo rojo, las estaciones del Metro ubicadas en el Centro Histórico apenas tenían afluencias del 5 por ciento.

El Metrobús también se está acercando al 50 por ciento de los usuarios que movilizaba antes de la pandemia. Al principio de la contingencia sólo llegó a transportar a cerca de 10 por ciento de sus usuarios.

La RTP ya transporta aproximadamente a 60 por ciento de sus pasajeros habituales. Durante la cuarentena hubo días que llegó a movilizar sólo a cerca de 20 por ciento.

## MENOR REDUCCIÓN

Después de que en abril llegó a tener una reducción de usuarios de 80 por ciento, la última semana ésta fue de menos de 60 por ciento.



## METRO, METROBÚS Y RTP

Modalidad	Reducción de usuarios (%)
Metro	~55
Metrobús	~50
RTP	~60

# SECRETARÍA DE OBRAS Y SERVICIOS



# QUITAN PUENTE

Especial

AMALLELY MORALES

Para un nuevo espacio de tránsito peatonal, la Secretaría de Obras y Servicios retiró el puente de Avenida Chapultepec.

La acción se hizo en coor-

dinación con la Secretaría de Seguridad Ciudadana y la Secretaría de Movilidad (Semovi).

“Esta acción forma parte de la segunda etapa de intervención integral de Av. Chapultepec, desde la Glorieta

de Insurgentes a Balderas, en donde se generará un nuevo espacio de tránsito peatonal, con accesibilidad universal, lo cual garantiza que el acceso al espacio sea incluyente y equitativo”, señaló Semovi.



CUAUHTÉMOC

# Retiran un puente peatonal de Chapultepec

POR IONÁS LÓPEZ Y MAURICIO HERNÁNDEZ  
comunidad@gtmm.com.mx

La Secretaría de Obras y Servicios en coordinación con la Secretaría de Seguridad Ciudadana, la Secretaría de Movilidad y la alcaldía Cuauhtémoc, trabajaron por más de seis horas para dismantelar un puente peatonal de más de 20 toneladas de peso ubicado sobre avenida Chapultepec.

“Esta acción forma parte de la segunda etapa de intervención integral de Avenida Chapultepec que abarca desde la Glorieta de Insurgentes a Balderas, en donde se generará un nuevo espacio de tránsito

peatonal con accesibilidad universal, lo cual garantiza que el acceso al espacio sea incluyente y equitativo”, se informó.

La rehabilitación de este tramo de avenida Chapultepec incluye cruces seguros, nueva semaforización, ampliación de la banqueta, rehabilitación de la ciclovia, nuevas áreas verdes, alumbrado y mobiliario urbano.

El retiro del puente también respondió a la solicitud de grupos y asociaciones civiles que habían pedido la intervención de este cruce, principalmente en beneficio de niñas y niños que acuden a centros escolares en la zona.



Foto: Especial

El puente en Chapultepec tardó 6 horas en ser retirado.



Retiran un puente peatonal inútil en Av. Chapultepec y Cuauhtémoc, que nadie usaba por ser nido de asaltantes y vagabundos, falta ver qué ponen para que la gente cruce con seguridad

[ Eloísa Domínguez ]

# Cayó el puente que todos odiaban por distintas razones

[ Eloísa Domínguez ]

Un puente peatonal en Chapultepec y Cuauhtémoc causó polémica durante décadas porque no era usado por peatones, pero sí era nido de vagabundos, dealers de droga y asaltantes. Ayer desapareció de la imagen urbana.

La Secretaría de Obras y Servicios (Sobse) del gobierno capitalino atendió finalmente las denuncias ciudadanas que por años pidieron el retiro de esta estructura.

Incluso, organizaciones civiles lo usaron como ejemplo para señalar que la autoridad urbana coloca estructuras para simular que cumplió con su deber y darle preferencia a los automovilistas que quieren acelerar en una zona con escuela y mercado. Para paliar un poco la problemática y bajar la velocidad de los conductores se instalaron dispositivos para el programa Foto-

multas. Pese a ellos, ni los escolares ni los marchantes transitaban por el puente, sino que cruzaban la avenida Chapultepec cazando las pausas de los lejanos semáforos.

Hace menos de un año, una organización civil le colocó una manta que decía: "Esto no es un puente peatonal", ironizando la inutilidad de la estructura mientras reunía firmas para exigir un paso a nivel de suelo que implicaría que los autos redujeran la velocidad, e in-

cluso pararan 50 metros antes del semáforo de Cuauhtémoc. Padres de familia de la escuela primaria Horacio Mann, aladaña a este puente, exigían retirarlo, pues sólo generaba la estancia de menesterosos acampando en lo alto y asaltantes desde la tarde que acechaban a su víctimas que salían del la estación Cuauhtémoc de la Línea 1 o del complejo de cines del Centro Cultural Telmex.

Finalmente, el gobierno capitalino desmontó, entre la noche de es-

te lunes y las primeras horas del martes, la enorme estructura metálica "como parte del proyecto integral de rehabilitación" de esa

vialidad de la Ciudad de México.

De acuerdo con la Sobse, ahora el plan de rehabilitación es desde la Glorieta de Insurgentes a Balderas, espacio en el que se generarán nuevos trazos de tránsito peatonal, con accesibilidad universal, lo cual garantizará, asegura la dependencia del gobierno de Claudia Sheinbaum, que el acceso sea incluyente y equitativo.

Lo que no queda claro aún es por dónde pasarán los peatones a



la altura de la escuela y el mercado Cuauhtémoc, uno de los más antiguos de la capital del país.

**RETIRO.** De las 22:00 horas del lunes 3 de agosto a las 05:00 horas de este martes se realizó un cierre total sobre la avenida, desde Morelia a Eje 1 Poniente para llevar a cabo las maniobras.

De acuerdo con la Secretaría de Obras de la capital, la actual administración ha retirado otros cinco puentes peatonales: el de CCH Oriente, como parte del programa de senderos seguros y los de Avenida Muyuguarda-Bases Orgánicas, DIF Xochimilco, en Metrobús Línea 5; los de Insurgentes-San Simón e Insurgentes-La Joya, para continuar el proceso de accesibilidad universal en la Línea 1 de Metrobús y facilitar el tránsito peatonal.


- ❖ Su construcción causó polémica durante décadas porque no era usado por peatones, pero sí era nido de vagabundos, *dealers* de droga y asaltantes
- ❖ Ayer desapareció de la imagen urbana

En el caso de San Simón, las obras ya concluyeron con el balizamiento de pasos a nivel de piso, gestión de la velocidad a través de reductores físicos de velocidad y, en concordancia, la disminución de los límites de velocidad de 80 a 50 km/h en los alrededores del punto sobre avenida Insurgentes.

Durante la actual administración –que arrancó el 5 de diciembre de 2018– ha retirado otros cinco puentes peatonales: el de CCH Oriente, como parte del programa de senderos seguros y los de avenida Muyuguarda-Bases Orgánicas, DIF

Xochimilco, en Metrobús Línea 5. Los de Insurgentes-San Simón e Insurgentes-La Joya, para continuar el proceso de accesibilidad universal en la Línea 1 de Metrobús y facilitar el tránsito peatonal.

En el caso de San Simón, las obras ya concluyeron con el balizamiento de pasos a nivel de piso, gestión de la velocidad a través de reductores físicos de velocidad y, en concordancia, la disminución de los límites de velocidad de 80 a 50 km/h en los alrededores del punto sobre avenida Insurgentes, indicó la Secretaría de Obras.





GOBIERNO DE LA  
CIUDAD DE MÉXICO

Página:


11

Sección:

MGT

Fecha:

05 AGO 2020





SUMINISTRO SÓLO PARA 256 DÍAS

# Alerta, Cutzamala a 59.9% de su capacidad

## Las reducciones de suministro se programarán según semáforo de Covid: Conagua

ANGÉLICA ENCISO L.

Las lluvias escasas en el centro del país, hacen que las tres presas del Sistema Cutzamala tengan en promedio 59.9 por ciento de agua, seis puntos menos que el nivel histórico para esta fecha, y esto garantiza un suministro de agua sólo para 256 días para la población, señaló la Comisión Nacional del Agua.

El Sistema Cutzamala abastece de agua a 13 municipios del estado de México y 11 alcaldías de la Ciudad

de México. La temporada de lluvias no ha sido buena, y la presa el Bosque es la que menos agua tiene, con un llenado de 46.3 por ciento; Villa Victoria 47.8 por ciento, y Valle de Bravo 72 por ciento, aunque ésta va a la baja, señaló la Conagua en sesión del Comité Nacional de Presas.

El pasado 1º de agosto se realizó una reducción de agua en las presas de tres metros cúbicos durante 24 horas para cuidar el caudal, se tenían programadas otras reducciones, pero debido a la contingencia por el Covid-19 se suspendieron. Se

programarán según el semáforo de Covid-19 en el valle de México, informó el organismo.

Agregó que a escala nacional, del 1º de enero al 2 de agosto se tuvo 2.4 por ciento más lluvia que la habitual para el periodo. En tanto, del 1º de octubre de 2019 al 2 de agosto de 2020 se registró 17.2 por ciento más lluvia que el promedio del mismo lapso.

Detalló que para apoyar a la población ante la contingencia sanitaria de Covid-19 en seis entidades se entregaron 8 millones 455 mil litros de agua potable a 40 unidades de salud y centros de atención a la sociedad. Asimismo, se realizaron 24 operativos para distribuir y suministrar más de 213 millones 200 mil litros de agua potable, a 388 mil 210 personas de 14 entidades.

Sobre la situación de los principales almacenamientos de México, al 3 de agosto, 15 presas están a 100 por ciento de su llenado; 32 están entre 75 y 100 por ciento; 54 se ubican entre 50 y 75 por ciento, y 27 tienen menos de 50 por ciento.

A escala nacional, del 1º de enero al 2 de agosto de 2020 se tuvo 2.4 por ciento más lluvia que la habitual para el periodo. Aunque entre el 15 y el 31 de julio, la zona del país con sequía se incrementó de 46.63 por ciento a 47.78 por ciento.

En relación con la temporada de huracanes, en el Atlántico se han desarrollado siete tormentas tropicales y dos huracanes, de los entre 15 y 19 ciclones pronosticados para la temporada 2020, y en el Pacífico, tres tormentas tropicales y un huracán, de entre 15 y 18 sistemas estimados.





PREVENIR REDUCCIÓN DEL CAUDAL

# Prenden focos rojos; Cutzamala está a 59.9%

El líquido alcanzaría sólo para abastecer a la CDMX y al Edomex por 265 días

POR ERNESTO MÉNDEZ  
ernesto.mendez@gimm.com.mx

En plena pandemia, el Valle de México enfrenta una situación de alerta, debido a que las lluvias no han sido suficientes para recargar las presas que surten de agua al Sistema Cutzamala, que se encuentra a 59.9% de su capacidad total de almacenamiento.

Víctor Javier Bourguett, director general del Organismo de Cuenca Aguas del Valle de México, dio a conocer que, al 3 de agosto, el almacenamiento acumulado es de 469 hectómetros cúbicos, que alcanza para 256 días de suministro a la Ciudad de México y el Estado de México.

Destacó que las tres principales presas del Sistema Cutzamala se encuentran en



Foto: Paola Hidalgo

Autoridades de aguas señalan que al 3 de agosto, el almacenamiento acumulado era de 469 hectómetros cúbicos del líquido.

niveles por debajo del promedio histórico: Valle de Bravo, con 286 hectómetros cúbicos, a 72.6% de su capacidad; El Bosque, con 93.8 hectómetros cúbicos, a 46.3%, y Villa Victoria, con 88.7 hectómetros cúbicos, a 47.8% de su capacidad.

“El 1 de agosto se llevó a cabo la segunda reducción de 3 metros cúbicos por segundo

del suministro al sistema, operamos sólo tres equipos de los 4 que están activos en la planta de bombeo número 5, por un periodo de 22 horas, esto con el afán de cuidar el caudal para la siguiente temporada de estiaje.

“Teníamos programada una reducción mayor para los siguientes días, pero debido a la contingencia, que las cosas



El 1 de agosto se llevó a cabo la segunda reducción de 3 metros cúbicos por segundo del suministro al sistema, con el afán de cuidar el caudal para la siguiente temporada de estiaje.”

**VÍCTOR J. BOURGUETT**  
DIRECTOR GENERAL DEL ORGANISMO DE CUENCA AGUAS DEL VALLE DE MÉXICO

no mejoran, estamos reprogramando la reducción al caudal de 1 metro cúbico por segundo para dos o tres semanas más, dependiendo del semáforo que tengamos en la Zona Metropolitana del Valle de México”, explicó.

Al respecto, Alfredo Ocón, subdirector general Técnico de la Conagua, dio a conocer que se estará revisando semana a semana la evolución de los almacenamientos.



## Paseo riesgoso <sup>2/2</sup>

### CUAUHTÉMOC.

El deterioro de vialidades peatonales, como la fractura del piso en 16 de Septiembre casi esquina con Gante, Colonia Centro, pone en riesgo de posibles caídas a los capitalinos y paseantes.



Diego Gallegos

# SECRETARÍA DE MEDIO AMBIENTE



BOSQUE DE ARAGÓN

# Desdeñan medidas en áreas recreativas

Los visitantes entran con cubrebocas y se lo retiran dentro de las instalaciones

POR EFRÉN ARGÜELLES  
efrenarguelles@gtmm.com.mx

*iake*

A pesar de la advertencia de la Secretaría de Medio Ambiente de la Ciudad de México (Sedema) de cerrar los bosques de Aragón, Chapultepec y Tlalpan si continuaba el incumplimiento de las medidas sanitarias, usuarios de Aragón siguen sin respetar el reglamento estipulado por el gobierno de la Ciudad de México.

En un recorrido realizado por **Excélsior**, se observó que los visitantes usaban

cubrebocas para ingresar al bosque, sin embargo, al estar en un punto no visible para los vigilantes se lo retiran o se lo ponen en el cuello.

En algunas zonas, se reúnen grupos sin mantener la sana distancia y, aunque no están permitidos los picnics hay gente que aprovecha el paseo para caminar mientras ingieren algún alimento que adquirieron.

El personal de vigilancia mantiene un operativo de supervisión y señaló que se reforzarán las medidas principalmente los fines de semana, que es cuando se registra la mayor afluencia de visitantes.

El domingo pasado este bosque fue cerrado por dos horas.



Foto: Elizabeth Velázquez

Las personas que acuden al Bosque de Aragón pasan el filtro con cubrebocas pero, al interior, se lo quitan o lo llevan en el cuello.

**SECRETARÍA DE SALUD**



**EN MÉXICO: 449,961 CONTAGIOS 48,869 DECESOS**

SSA MEJORARÁ ATENCIÓN MÉDICA

# Van casi 450 mil contagios

Alertan rebrote cuando llegue la influenza

POR PATRICIA RODRÍGUEZ CALVA  
prc@gmm.com.mx

El número de fallecimientos en México por covid-19 llegó a 48 mil 869, debido al surgimiento de 857 nuevas muertes.

Se registraron 449 mil 961 contagios acumulados con el reporte de 6 mil 148 nuevos casos. 43 mil 648 son los casos activos estimados y hay 82 mil 460 sospechosos.

El número de pacientes que se han recuperado de la enfermedad ocasionada por el virus SARS-CoV-2 es 300 mil 254. Un millón 26 mil 294 personas han sido estudiadas, informó la Secretaría de Salud.

Los tres estados que actualmente registran un aumento en el número de personas que han salido a las calles y que podrían presentar un incremento de contagios son Sinaloa, que se encuentra en semáforo naranja; Baja California Sur, con semáforo rojo, y Quintana Roo, en color naranja.

De acuerdo a la RED IRAG (Infección Respiratoria Aguda Grave), Nuevo León reportó 73% de ocupación en camas generales, frente al 45% de ocupación nacional promedio. Coahuila y Nayarit registraron 69 por ciento.

En camas con ventilador,

## SEGUNDO EN AL

México reportó ayer la muerte de 857 personas más a causa del covid-19.

1. EU	156,771
2. BRASIL	95,819
3. MÉXICO	48,869
4. REINO UNIDO	46,295
5. INDIA	38,938
6. ITALIA	35,171
7. FRANCIA	30,297
8. ESPAÑA	28,498
9. PERÚ	19,811
10. IRÁN	17,617

## 55 MIL MÁS EN EU

Colombia no reportó movimiento ayer en el número de contagios.

1. EU	4,768,829
2. BRASIL	2,801,921
3. INDIA	1,855,745
4. RUSIA	859,762
5. SUDÁFRICA	521,318
6. MÉXICO	449,961
7. PERÚ	433,100
8. CHILE	362,962
9. COLOMBIA	327,850
10. IRÁN	314,786

el promedio nacional de ocupación es de 36 por ciento.

En contraste, Nuevo León reportó 66%, Colima 60% y Tabasco 53%.

Hugo López-Gatell Ramírez, subsecretario de Prevención y Promoción de la Salud, informó que durante la temporada de influenza —que inicia a finales de septiembre— se prevé un rebrote de contagios de covid-19.

Por lo anterior, señaló que desde hace cuatro semanas la Secretaría de Salud está elaborando

un plan de continuidad de operaciones de la Atención Clínica que con calidad, oportunidad de tratamientos y cercanía, se aplicará en breve para subsanar el rezago de los servicios que fueron desplazados por la contingencia, donde “uno de los cambios que puede existir es que a las personas se les cambie el domicilio donde se atienden con el propósito de facilitar el acceso a los servicios”.

Añadió que otro de los objetivos es mejorar y reforzar el primer nivel de atención médica.

“El enfoque original y así le llamábamos al grupo era “desconversión”, pero hemos recapacitado que el enfoque no es solamente de desconvertir las unidades clínicas, sino reorganizar para mantener el estado de reconversión que nos ha permitido albergar a pacientes con covid, porque viene la temporada otoño-invierno.

“Y recuerden que vamos a tener epidemia de influenza, y la influenza es —clínicamente— muy semejante al covid, por lo que existe la probabilidad de que tengamos además un repunte de casos de covid.

“Entonces necesitamos conservar esa capacidad hospitalaria, pero también tenemos que regresar a la capacidad de subsanar el rezago y atender a personas con otros padecimientos” explicó.



Fotos: Especial

Para que los visitantes del Centro Histórico conozcan y respeten las medidas se implementó un perifoneo a través de bocinas.

### CENTRO HISTÓRICO

## Con bocinas alertan de contagio

POR JONÁS LÓPEZ

jonás.lopez@glmm.com.mx

Fueron instaladas 21 bocinas en establecimientos mercantiles del Centro Histórico en donde se transmiten mensajes para prevenir contagios de covid-19, informó la Autoridad del Centro Histórico (ACH).

Las bocinas fueron distribuidas en establecimientos en Jesús María, Mesones, Tacuba, Academia, República de Argentina, República de Colombia, 16 de Septiembre, Correo Mayor, Del Carmen y Soledad.

“Para poder orientar de mejor manera a los usuarios que están viniendo al Centro y enseñarles a mantener sus distancia y a utilizar de manera adecuada las calles peatonales, a través

de los establecimientos que se encuentran principalmente en la plataforma Centro en Línea hemos ubicado 21 bocinas que nos estarán ayudando a replicar el mensaje de cómo utilizar las vialidades, caminar por la derecha, mantener la sana distancia y que el uso de cubrebocas en el Centro es obligatorio”, dijo Dunia Ludlow, titular de la ACH.

Los mensajes también son transmitidos en carteles instalados en triciclos que circulan por el Centro.

La ACH informó que la última semana fueron distribuidos mil 600 cubrebocas entre usuarios de calles como Apartado, El Carmen y República de Argentina en donde se ha detectado que no se está cumpliendo con esta medida sanitaria.



Covid-19 **857 MUERTES MÁS** INCREMENTO DE CASOS: **1.7%**

Casos confirmados y muertes en México en los últimos 100 días, según la Ssa.



ACTIVOS ESTIMADOS: **43,648**

ENTIDADES CON MAYOR TASA DE LETALIDAD:

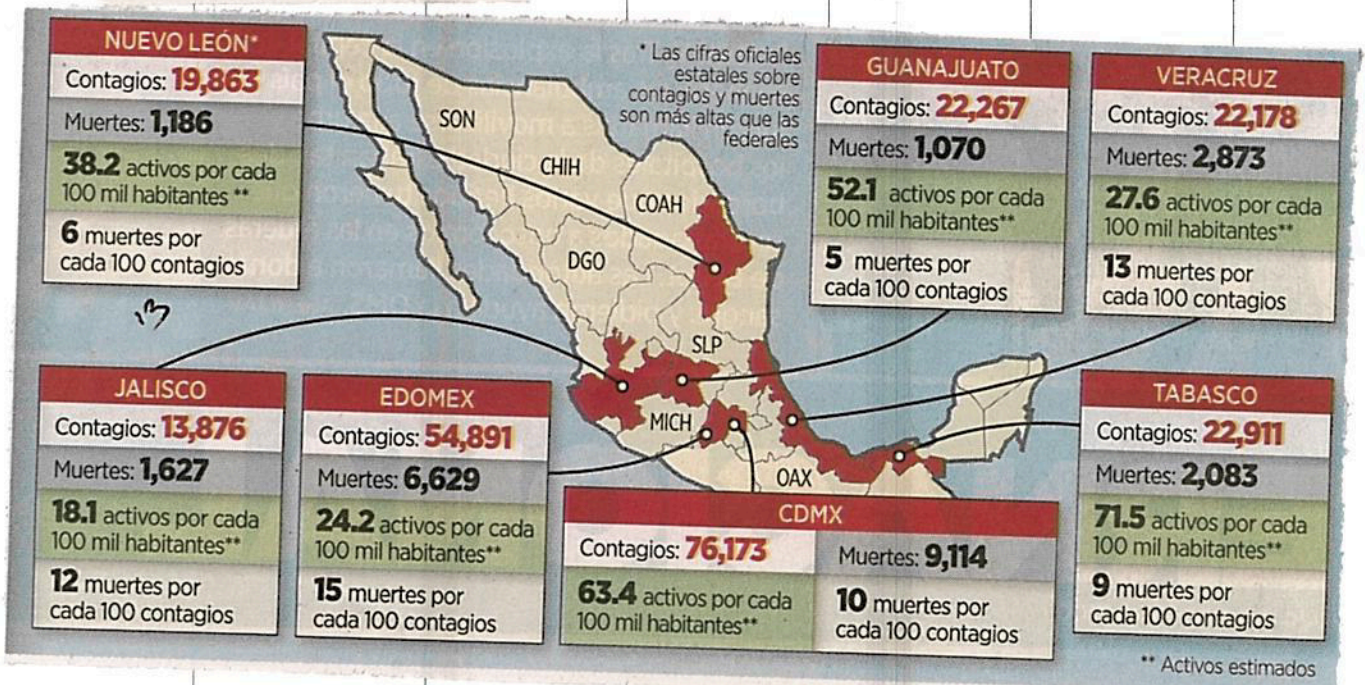
(Muertes por cada 100 contagios)

BC y Morelos	20
Chiapas, Chihuahua y Sinaloa	17
Hidalgo, Edomex y Tlaxcala	15
QR y Veracruz	13
Guerrero, Jalisco, Puebla y Querétaro	12

MUNICIPIOS CON MÁS CASOS ACTIVOS

Mérida	1,009
Centro (Villahermosa)	996
León	979
Puebla	892
Iztapalapa	576
Monterrey	554

Fuente: Secretaría de Salud

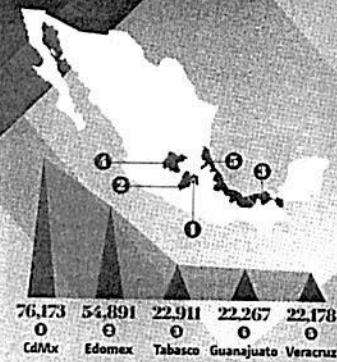






Emergencia sanitaria

ÍNDICES DE CONTAGIO



CASOS POR ESTADO

21,019	Puebla	8,097	QR
19,863	NL	7,185	Hidalgo
18,238	Sonora	5,849	Chiapas
17,388	Tamaulipas	5,468	Chihuahua
13,876	Jalisco	4,797	Tlaxcala
13,826	BC	4,745	BCS
13,749	Coahuila	4,700	Campeche
13,068	Sinaloa	4,391	Durango
11,503	Guerrero	4,229	Agt.
11,039	Oaxaca	4,186	Morelos
10,790	SLP	3,882	Queretaro
10,624	Yucatán	3,645	Nayarit
10,418	Michoacán	2,966	Zacatecas
		2,000	Colima

TOTAL: 449,961

AGOSTO 4 · Día 159

NÚMEROS AL DÍA

449,961 CONTAGIOS 28,754 CONFIRMADOS ACTIVOS 82,460 SOSPECHOSOS 48,869 DECESOS 6,148 CASOS NUEVOS


449,961

Día anterior: 443,813 (+6,148)

Nuevos decesos reportados en un día: 857  
Nuevos contagios reportados en un día: 6,148  
Casos recuperados: 300,254

28,754 Día anterior: 28,741 (+13)  
48,869 Día anterior: 48,012 (+857)  
82,460 Día anterior: 79,030 (+3,430)  
6,148 Día anterior: 6,297 (-149)

ÍNDICES DE DECESOS



MUERTES POR ENTIDAD

Sinaloa	2,272	Morelos	848
Tabasco	2,083	Michoacán	783
Sonora	2,065	Tlaxcala	706
Jalisco	1,627	Coahuila	695
Guerrero	1,404	SLP	567
NL	1,186	Campeche	534
Hidalgo	1,109	Queretaro	513
Tamaulipas	1,109	Nayarit	410
Guanajuato	1,070	Durango	291
QR	1,026	Zacatecas	272
Oaxaca	980	Agt.	269
Yucatán	935	Colima	240
Chiapas	928	BCS	192
Chihuahua	913		

TOTAL: 48,869

ÍNDICES GLOBALES

699,134 Muertes 18,466,594 Contagios 11,058,317 Recuperados

TOP 10 MUNDIAL

1	EU	4,768,083
2	BRASIL	2,801,921
3	INDIA	1,855,745
4	RUSIA	859,762
5	SUDÁFRICA	521,318
6	MÉXICO	449,961
7	PERÚ	433,100
8	CHILE	362,962
9	COLOMBIA	327,850
10	IRÁN	314,786

TOP 10 MUNDIAL

1	EU	698,323
2	BRASIL	95,819
3	MÉXICO	48,869
4	REINO UNIDO	46,295
5	INDIA	38,938
6	ITALIA	35,171
7	FRANCIA	30,297
8	ESPAÑA	28,498
9	PERÚ	19,811
10	IRÁN	17,617

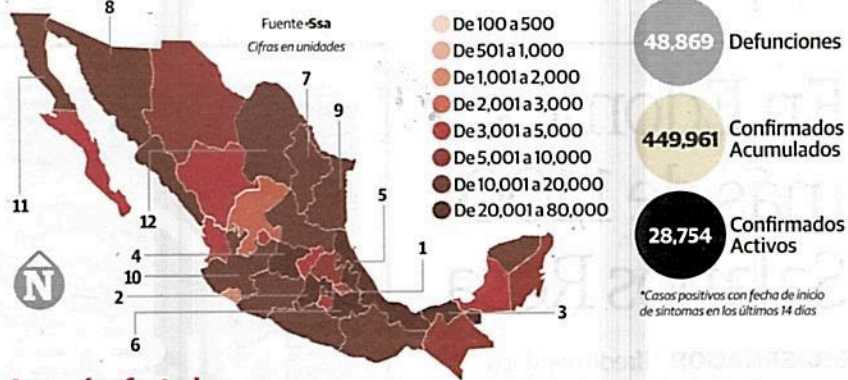
PADEMIA COVID-19

México registró 6 mil 148 contagios y 857 muertes en un día por coronavirus, acumulando 449 mil 961 casos y 48 mil 869 decesos; en los próximos dos días el país puede alcanzar 50 mil muertos. A escala global, México continúa en el tercer lugar con más víctimas, solo después de Estados Unidos y Brasil.



## Alerta se mantiene


CDMX, Edomex, Tabasco, Guanajuato y Veracruz concentran 43.8 de los casos en el país.



### Los más afectados

Rank	State	Cases	Deaths	Rank	State	Cases	Deaths	Rank	State	Cases	Deaths
1	CDMX	76,173	9,114**	5	Veracruz	22,178	2,873**	9	Tamaulipas	17,388	1,109**
2	Edomex	54,891	6,629**	6	Puebla	21,019	2,558**	10	Jalisco	13,876	1,627**
3	Tabasco	22,911	2,083**	7	Nuevo León	19,863	1,186**	11	Baja California	13,826	2,668**
4	Guanajuato	22,267	1,070**	8	Sonora	18,238	2,065**	12	Coahuila	13,749	695**

\*\*Decesos



# Coronavirus en México



**AL MOMENTO**  
La información de última hora sobre el virus.



**SÍNTOMAS**  
Cómo se transmite y cómo tratarlo.



**PREVENCIÓN**  
Recomendaciones para frenar la pandemia.



**PREGUNTAS Y RESPUESTAS**



**TIEMPO REAL**  
Mapa del avance de la pandemia en el mundo.

**FASE 3**

**POSITIVOS: 449,961**

**SOSPECHOSOS: 82,460**

**FALLECIDOS: 48,869**

ACTUALIZACIÓN: 4 DE AGOSTO 19:00 HRS  
FUENTE: SECRETARÍA DE SALUD

# SECRETARÍA DE ADMINISTRACIÓN Y FINANZAS



## Las 16 alcaldías, también con subejercicio

### Por pandemia implementan políticas en la aplicación del presupuesto, explican

**HÉCTOR CRUZ**

—metropoli@eluniversal.com.mx

Debido a la pandemia, que ocasionó la suspensión de labores en la mayor parte de las áreas del Gobierno de la Ciudad, las 16 alcaldías dejaron de ejercer el gasto programado para el periodo enero-junio de 2020, pues de los 21 mil 618 millones de pesos que tenían asignados sólo ejecutaron 14 mil 143 millones de pesos.

Lo anterior se desprende del informe del avance trimestral que el Gobierno local entregó al Congreso de la Ciudad, en el cual destaca que sólo 12 de las 16 demarcaciones se ajustaron a la política de austeridad y restricción presupuestal, las cuales dejaron de gastar en obra pública, contratación de servicios profesionales, mantenimiento para vehículos,

alimentos, vestuario y compra de mobiliario, entre otros.

El informe destaca que las alcaldías Tlalpan, Milpa Alta, Iztacalco y Cuajimalpa no realizaron la reducción de sus gastos ni se suscribieron a la política de austeridad y, a pesar de ello, registraron subejercicios en el gasto programado para dicho periodo.

Por ejemplo, Tlalpan sólo ejerció 816.9 millones de pesos de los mil 262.2 programables; Milpa Alta, 423 de los 772; Cuajimalpa, 614 de los 952, e Iztacalco utilizó sólo 695 de los mil 148 que tenía asignados para este primer semestre del año.

Sin embargo, las alcaldías tienen argumentos para explicar el subejercicio. Por ejemplo, Iztapalapa dice que sólo gastó mil 665.6 millones de pesos de los 2 mil 956 autorizados porque no realizó la adquisición de materiales y suministros, debido a que tenía suficiente en inventario.

Además, como las otras demarcaciones, señaló que derivado de la emergencia sanitaria, implementaron políticas en el ejercicio del presupuesto. ●

# 21,618

MDP

tenían asignados las alcaldías, pero sólo ejecutaron 14,143 mdp.



# Recortan a Cultura, Educación y Movilidad

VÍCTOR JUÁREZ

Las secretarías de Cultura, Educación y Movilidad fueron las que recibieron el mayor recorte presupuestal en proporción a su presupuesto asignado, reveló el Informe Trimestral de Avance Presupuestal de la Secretaría de Finanzas, correspondiente al primer semestre del año y tras la aprobación de reformas a la Ley de Austeridad.

Sin embargo, por cantidad, la Secretaría de Obras fue la que recortó la mayor cantidad de recursos, con más de 2 mil millones de pesos, lo que representó una reducción de 10.9 por ciento de su gasto programado, obtenido de reducir gasto en materiales de construcción, herramientas, arrendamientos, servicios profesionales, mantenimientos, mobiliario, equi-

po, vehículos, maquinaria y diferimiento de obra pública.

En el caso de Cultura, la dependencia vio una reducción de 21 por ciento de su presupuesto para el periodo, lo que representó una disminución de 301.8 millones de pesos, obtenidos de la adquisición de suministros para oficina, servicios profesionales, mobiliario y equipo, mismos conceptos señalados para la Secretaría de Educación, Ciencia, Tecnología e Innovación, cuya reducción fue de 348.7 millones, o 15.2 por ciento de su presupuesto.

En tanto, para Movilidad el recorte fue de 13.7 por ciento del presupuesto programado, equivalente a 284.7 millones de pesos.

## ¿De a cómo?

Así la Ley de Austeridad en la CDMX.

**4.8%**

fue el recorte en GAM y VC.

**10,272**

millones ajustados del gasto.



## Sin endeudarse, amortizó el gobierno débito por 2 mil 583 millones: informe

ÁNGEL BOLAÑOS SÁNCHEZ *si/cap*

En el primer semestre, el Gobierno de la Ciudad de México no realizó contratación de créditos y pagó amortizaciones por 2 mil 583.2 millones de pesos, lo que situó el monto total de la deuda pública de la entidad en 83 mil 639.5 millones de pesos, lo que significa un desendeudamiento real del 6.5 por ciento con relación al mismo periodo de 2019.

El Informe de avance trimestral enero-junio de la Secretaría de Administración y Finanzas señala que el programa de colocación para el actual ejercicio fiscal "dependerá de los tiempos de ejecución de las obras registradas, así como de las condiciones que se presenten en los mercados financieros".

El gobierno de la ciudad solicitó este año al Congreso federal autorización para un techo de endeudamiento neto de 4 mil millones de pesos, mil 500 millones menos del que le fue aprobado en 2019, y con las amortizaciones realizadas hasta junio incrementó a más de 6 mil 500 millones su capacidad de contratación de deuda.

A diferencia de administraciones anteriores, que dispersaban los recursos de deuda en hasta más de un centenar de proyectos de dependencias y entidades del

gobierno central y las entonces delegaciones, lo que complicaba su aplicación, este año se decidió aplicar el financiamiento a sólo cuatro proyectos: la construcción de las líneas 1 -Cuauhtpec-Indios Verdes- y 2 -Sierra de Santa Catarina-Constitución de 1917- del Cablebús; la segunda etapa de la línea 5 del Metrobús sobre el Eje 3 Oriente, de San Lázaro a la Preparatoria 1, y el mantenimiento preventivo y correctivo de la carpeta asfáltica, bacheo y mapeo de la red vial primaria.

El informe que la dependencia entregó al Congreso capitalino señala que, al cierre del primer trimestre, la deuda de la ciudad obtuvo la ratificación de nivel de endeudamiento estable por las agencias calificadoras de crédito y tiene un resultado "sobresaliente" en el sistema de alertas de la Secretaría de Hacienda y Crédito Público.

Refiere que el perfil de vencimientos es adecuado, comparado con los ingresos de la ciudad, y se tiene como objetivo que en ningún momento genere presiones al presupuesto. "Esta estructura de amortizaciones es posible porque en cada contratación de deuda se realizan proyecciones de los costos y se analiza el perfil de vencimientos bajo distintos escenarios, con el fin de evaluar la sensibilidad de las finanzas públicas ante movimientos adversos en las condiciones financieras".