

# SECRETARÍA DE GOBIERNO



Página:

8

Sección:

MET

Fecha:

25 SEP 2022

## No es un derecho violentar a otras personas: Batres

GENOVEVA ORTIZ

8 MET

Tras la violenta protesta que realizaron normalistas de Ayotzinapa en el Campo Militar I, Martí Batres Guadarrama, secretario de gobierno de la Ciudad de México, señaló que la manifestación es un derecho, "lo que no es un derecho, es violentar a otras personas con petardos u otros artefactos".

En una clara respuesta a las declaraciones hechas por Vidulfo Rosales, abogado de los padres de los 43 normalistas desaparecidos, quien calificó como censura que un gobierno diga a los ciudadanos cómo protestar, Martí Batres, a través de un video grabado luego de la reunión matutina con integrantes del gabinete de seguridad del gobierno de la Ciudad de México y difundido en sus redes sociales, el funcionario expresó que lo que no puede hacer una manifestación es hacer daño físico a otras personas, con petardos o algún otro tipo de artefactos.

"He escuchado que algunos han expresado la opinión que el gobierno no debe decir a los ciudadanos como manifestarse y que hay diversas formas de manifestación. En efecto, hay manifestaciones con expresiones de cultura, arte, danza, música, hay manifestaciones muy creativas.



# Funcionaria de alcaldía intimidada en festejo de Jamaica: locatarios

ELBA MÓNICA BRAVO *elba*

Los festejos por el 65 aniversario del mercado Jamaica Zona fueron interrumpidos por la subdirectora de Mercados de la alcaldía Venustiano Carranza, Marlen Laura Quiroz López, quien llegó con al menos 20 golpeadores para impedir la presentación de un grupo de chinelos, señalando que fueron pagados por

una diputada federal del PRI, denunciaron locatarios.

Acusaron que, cerca de mediodía del viernes y sin mediar palabra, junto con los golpeadores amedrentó a chinelos y comerciantes. Para no caer en provocaciones y resguardar la integridad de la clientela, los vendedores interrumpieron momentáneamente la celebración y pidieron a los danzantes que se retiraran.

Agregaron que la funcionaria no tiene facultades para interrumpir una expresión popular por el aniversario del mercado: "Fue un acto muy violento, con lujo de fuerza, y eso no se vale".

Sigue el cobro irregular de cuotas de por lo menos 50 pesos, acusaron, y si no se dan se corta el suministro de energía eléctrica; además, falta mantenimiento y no hay transpa-

rencia en el manejo del dinero que se recauda en baños y estacionamientos. "Aparentemente, estamos en un movimiento anticorrupción, pero la corrupción está a todo lo que da en Venustiano Carranza".


Por otro lado, el coordinador general de la Autoridad del Centro Histórico (ACH), José Manuel Oropeza, informó que la Secretaría General de la Contraloría recibió una demanda administrativa contra la alcaldía Cuauhtémoc por intervenir el mercado 2 de Abril, ubicado en la colonia Guerrero.

En entrevista, comentó que paralelamente a la demanda se instaló una mesa de seguimiento en la que participan funcionarios de la Secretaría de Desarrollo Urbano y Vivienda, del Fideicomiso del Centro Histórico y de la ACH, entre otras, para atender la recuperación de ese establecimiento.

En el encuentro se planteó a los enviados de la alcaldía Cuauhtémoc "que se repare el daño y resarcir los murales del faldón del mercado", los cuales fueron borrados con pintura blanca.

"Falta avanzar en concretar el compromiso que asumió la alcaldía de reponer los murales y presentar el proyecto de intervención a las autoridades del Instituto Nacional de Antropología e Historia y Seduvi."

# CONSEJERÍA JURÍDICA



2

## EL CORREO ILUSTRADO

### Se queja de trámites para obtener un acta de nacimiento 2

Intenté obtener mi acta de nacimiento con código QR sin éxito en un quiosco de trámites de la Ciudad de México y mediante Locatel.

Solicité la incorporación de mi acta al Sistema de Impresión de Actas Interestatales (Sidea), me dieron número de solicitud y me dijeron que entre cinco y seis días hábiles estaría incorporada.


Como no se incorporó en más de 15 días hábiles, realicé una queja en Locatel y me comunicaron que en seis días hábiles me solucionarían el problema.

Ahora alegan que cerraron la solicitud porque pasaron 72 horas sin que yo solicitara la reapertura (para eso fue la solicitud, ¿no?) y quieren que haga una cita llevando, entre otras cosas, un mapa de Google con la localización del lugar de nacimiento y un acta reciente, de seis meses como máximo.

Si pudiera obtener mi acta no estaría solicitando nada.

Héctor Rivera

# SECRETARÍA DE MOVILIDAD



## Extienden servicio

El Metro ampliará hoy su horario de operación por el concierto que se realizará en el Zócalo.

- Las líneas 2, 3, 8 y B ampliarán su horario una hora; estarán funcionando hasta la 1:00 de la madrugada de mañana.
- Es necesario considerar que las estaciones Zócalo-Tenochtitlan y Allende permanecerán cerradas desde el inicio del servicio.

24 cd

- El Sistema de Transporte Colectivo (STC) indicó que Pino Suárez, Bellas Artes y San Juan Letrán son las alternativas para acudir al Centro Histórico.

## RECOMENDACIONES

- Deberá usarse cubrebocas.
- Se sugiere cargar con impermeable.
- Estará prohibido el acceso con sillas u objetos voluminosos, envases de vidrio, latas, rayos láser y pirotécnica.

## ACCESOS

- Se tiene previsto que el evento comience después de las 20:00 horas.
- El ingreso será por las avenidas 20 de Noviembre y Pino Suárez, a partir de las 14:00 horas.



**Una hora más de Metro.** Para apoyar la llegada y salida de los asistentes al Zocalo por el concierto de Grupo Firme, el Sistema de Transporte Colectivo amplió hasta la 01:00 del lunes el servicio de las Líneas 2, 3, 8 y B. El resto de las líneas operará de manera normal. Otras alternativas para llegar a la Plaza de la Constitución son las estaciones Pino Suárez, Bellas Artes y San Juan de Letrán.

Wendy Barr





Página:

9

Sección:

MET

Fecha:

25 SEP 2022

**CONCIERTO GRUPO FIRME**

**Extienden servicio del Metro hasta la 1:00 horas**

Con el fin de brindar servicio de transporte a quienes asistan al concierto que se reali-

zará hoy en la explanada del Zócalo, el servicio de las Líneas 2, 3, 8 y B se extenderá hasta las 1:00 horas del lunes, es decir por una hora más.

Así lo informó el Sistema de Transporte Colectivo Metro al precisar que el resto de las líneas cerrará a las 12:00 horas, lo cual es el

horario habitual de cierre de servicio. Hoy las estaciones Zócalo y Allende permanecerán cerradas desde inicio de servicio.

Por lo anterior, las alternativas para llegar en Metro al primer cuadro de la ciudad son Pino Suárez, Bellas Artes y San Juan de Letrán.



Registran pocas bicicletas en la bases en el Centro

# Padecen los usuarios para hallar Ecobicis

**Operan sólo tres de 13 estaciones del sistema cercanas a la L-1 del Metro**

REFORMA / STAFF

Encontrar una cicloestación de Ecobici en el Centro es toda una odisea.

En los alrededores de Avenida Chapultepec, en el tramo de 2 kilómetros de Pino Suárez a Balderas, por donde pasa la Línea 1 del Metro, se ubican 13 estaciones, pero sólo operan tres y las demás fueron retiradas para la renovación del sistema.

La Secretaría de Movilidad (Semovi) removió estaciones como parte de la renovación del sistema, sin embargo, a inicios de septiembre informó que la instalación de los nuevos puntos fue retrasada por la escasez mundial de chips.

“Por causas de fuerza mayor, debido a la escasez de chips electrónicos, existente a nivel mundial, la instalación de las nuevas cicloestaciones será pausada hasta el 14 de septiembre”, detalló la dependencia en ese momento.

De acuerdo con usuarios, vecinos y locatarios de la zona, personal de la Semovi les indicó que las nuevas estaciones estarían operando en un mes, como las de Isabel la Católica, esquina con Calle Nezahualcóyotl.

En San Jerónimo, casi esquina con 5 de febrero, la renovación de esta estación se quedó a medias, no hay concreto y sólo se quedaron los pilares de metal para evitar que los autos se estacionen.

“La estación que está en San Jerónimo estaba antes saliendo del Metro Pino Suárez, pero la quitaron y la pasaron ahí. Yo la usaba mucho para llegar al trabajo o lugares aquí en el Centro, también mucha gente las usaba, pero ya no hay cerca y traigo mi bici”, detalló Manuel Ortiz, quien trabaja como mesero.

En Doctor Vértiz, entre las estaciones Salto del Agua y Balderas, la estación fue retirada, debido a que muy cerca se encuentra la terminal provisional de autobuses RTP que está dando servicio

alternativo a la Línea 1.

Sólo están operando las tres cicloestaciones: San Jerónimo e Isabel la Católica, con menos de cinco bicicletas al día; Doctor Agustín Andrade, frente al Registro Civil de Arcos de Belén, con vehículos suficientes, y en Tolsá, frente al Parque Balderas, la cual durante gran parte del

día está sin vehículos por la alta demanda.

En esta última estación, que tiene una lejanía de 600 metros con la de Arcos de Belén, presenta un problema, ya que, al estar la mayor parte del día sin bicicletas, motos aprovechan para estacionarse e invadirla.

Hasta el momento se han

colocado 90 cicloestaciones en las alcaldías Cuauhtémoc y Benito Juárez.

En mayo, la entonces directora de Seguridad Vial y Sistemas de Movilidad, Fernanda Rivera, dijo que la meta es cambiar las 480 estaciones actuales y que todos los días habría una cicloestación nueva para 2023.

D



Alejandro Mendoza Mendoza


Entre 5 de Febrero y 20 de Noviembre, la biciestación fue retirada y ahora hay un puesto de comida.



Junto a la Escuela Libre de Derecho había una cicloestación, pero fue retirada.



En el espacio para Ecobici entre Balderas y Enrico Martínez ayer no había unidades, una escasez que padecen los usuarios.



## ¡A pedalear!

Operadores de las unidades de RTP se pusieron tras el manubrio de una bici, como parte del taller de sensibilización de la Biciescuela de la Semovi.



ESTE FIN DE SEMANA

# Con más tráfico que antes de pandemia

POR JONÁS LÓPEZ

jonas.lopez@gmmm.com.mx

18Cm

Este fin de semana, las tardes-noches han sido de mayor tráfico en la Ciudad de México que en 2019, antes de las medidas de aislamiento por la pandemia de covid-19.

La zona más saturada ha sido lo que se encuentra dentro de Circuito Interior y vialidades externas como Periférico y calzada Ignacio Zaragoza, de acuerdo con gráficas de la plataforma TomTom.

El viernes a las 21:00 horas, la congestión vehicular fue de 58% contra 51% en 2019.

Lo cual indica que los automovilistas tardaron más tiempo en llegar a sus destinos que en 2019.

Mientras que este sábado a las 18:00 horas, la congestión fue de 36% contra 33% registrado en 2019.

En ambos días, el tráfico fue menor durante las mañanas y las tardes, de acuerdo con los registros de TomTom.

Sin embargo, este fin de semana existieron congestiones vehiculares superiores al 70%, es decir, los automovilistas utilizaron casi 3/4


partes más de tiempo para llegar a sus destinos.

El viernes a las 15:00 horas se registró una congestión de 74%, lo que equivale a que, si un recorrido sin tráfico se realiza en una hora, los conductores tuvieron que utilizar 1 hora y 45 minutos para cubrir el mismo tramo.

A pesar de que 74% es una congestión alta, no superó a la de 2019, cuando se registró saturación de 86 por ciento.

Excelsior ha dado seguimiento al paulatino incremento del tráfico en la Ciudad de México durante 2022, luego de que las medidas para prevenir los contagios de covid se fueron relajando y la reactivación económica fue aumentando.

Desde antes del regreso a clases del 29 de agosto, el tráfico se incrementó, principalmente en horas pico.



ALCALDÍA AZCAPOTZALCO

# Muere ciclista en el carril del Metrobús

RAÚL HERNÁNDEZ

Iba sobre el puente Las Granjas y al parecer una unidad articulada lo embistió y luego le pasó por encima

**T**rágicamente sufrió un ciclista quien por ir circulando en el carril confinado fue atropellado por un Metrobús muy cerca de la estación Tecnoparque en la Alcaldía Azcapotzalco.

Datos recabados señalan que el accidente fatal ocurrió alrededor de las 10 de la noche, cuando el ciclista iba sobre el puente Las Granjas, circulando por el carril confinado al Metrobús y una unidad de este medio de transporte lo embistió lanzándolo contra el pavimento y luego le pasó por encima.

Al lugar llegaron dos patrullas de la Se-



El trágico accidente se suscitó muy cerca de la estación Tecnoparque en la Alcaldía Azcapotzalco // JAIME LLERA

**Los oficiales** de la SSC que llegaron para asegurar el lugar informaron que a unos 50 metros de distancia se encontró la bicicleta

14



cretaría de Seguridad Ciudadana, las cuales resguardaron la zona y pidieron el apoyo de unidades de rescate para que dieran los primeros auxilios al accidentado.

No obstante, el ciclista falleció casi de forma instantánea, debido a que las ruedas de la pesada unidad le pasaron por encima. Los oficiales de la SSC que llegaron para asegurar el lugar informaron que el ciclista arrollado tenía unos 30 años de edad aproximadamente, y a unos 50 metros de distancia se encontró la bicicleta.

Así que se pidió la presencia del MP y de peritos de la Fiscalía General de Justicia de la Ciudad de México, quienes realizaron las diligencias de rigor en el lugar del accidente, para ayudar a esclarecer la muerte del ciclista.

Luego se procedió al levantamiento del cadáver y fue llevado al Semefo correspondiente, para que sus familiares puedan reclamarlo.

**Muere ciclista** atropellado, al parecer por el Metrobús, sobre el puente Las Granjas /JAIME LLERA



# SECRETARÍA DE TRABAJO

SECRETARÍA DE TRABAJO

SECRETARÍA DE TRABAJO

SECRETARÍA DE TRABAJO

SECRETARÍA DE TRABAJO

SECRETARÍA DE TRABAJO

SECRETARÍA DE TRABAJO

SECRETARÍA DE TRABAJO

SECRETARÍA DE TRABAJO

SECRETARÍA DE TRABAJO

SECRETARÍA DE TRABAJO

SECRETARÍA DE TRABAJO

SECRETARÍA DE TRABAJO

SECRETARÍA DE TRABAJO

SECRETARÍA DE TRABAJO

SECRETARÍA DE TRABAJO

SECRETARÍA DE TRABAJO

SECRETARÍA DE TRABAJO

SECRETARÍA DE TRABAJO

SECRETARÍA DE TRABAJO

SECRETARÍA DE TRABAJO

SECRETARÍA DE TRABAJO

SECRETARÍA DE TRABAJO

SECRETARÍA DE TRABAJO





# La otra ciudad: “sembramos maíz porque nos gusta el campo”


▲ En San Juan Ixtayopan, uno de los siete pueblos originarios de Tláhuac, la producción del grano data de hace 200 años, y aunque los temporales “no siempre nos favorecen, aquí estamos, para alimentar a nuestras familias y evitar que el campo muera”, explica Héctor Dimas,

quien señala que ir a vender a la Central de Abasto o a Jamaica ya no es negocio, porque la tierra negra que provoca el exceso de salitre ha ido creciendo, lo que merma los cultivos. Foto Luis Castillo

LAURA GÓMEZ FLORES / P 25

## HAY EXCESIVA COMPETENCIA ELOTERA

# Sembrar no es negocio, pero sí amor a la tierra





## Productores de San Juan Ixtayopan conservan el oficio de antecesores

25 Cap

LAURA GÓMEZ FLORES

En San Juan Ixtayopan, uno de los siete pueblos originarios en Tláhuac, la producción de maíz ha traspasado generaciones, y aunque "los temporales no nos favorecen porque a veces tenemos mucha agua y otras nos falta, aquí estamos, trabajando la tierra para alimentar a nuestras familias, pues el ir a vender a la Central de Abasto o Jamaica ya no existe, y así evitar que el campo en la ciudad muera".

La mayoría de las 350 hectáreas, propiedad de igual número de ejidatarios, tienen pocas plantas o están vacías porque la tierra negra, por el exceso de salitre, "ha ido creciendo, pero no dejamos que nos gane", explica Héctor Dimas Díaz.

De entre las plantas con una hoz en la mano después de "quitar la plaga para que el maíz crezca", afirma que sembrar "no es negocio y menos con programas como Sembrando Vida, que sólo te da 15 mil pesos al año".

El riesgo de perder todo existe. "Yo no le veo chiste a sembrar por esa cantidad de dinero, pero lo hago porque realmente me gusta el campo y quiero conservar la herencia de los abuelos y de los suegros".

Considera que parte de la producción de elote se venderá, pero "es lo menos, porque hay mucha cosecha y mucha competencia, es más de autoconsumo y para alimentar a pollos y borregos, pero tendremos también un poco de nopales, tunas y calabazas".

Una de las cuatro personas que aún "carga la yunta" en el ejido, Hugo Ismael Arenas, camina entre los canales de tierra acompañado por Pirueta, su yegua, que "no se raja para el trabajo fuerte desde las 7 de la mañana hasta las 2 de la tarde".

Explica que desde febrero se "siembra la semilla, luego nace la

milpa, empezamos a trabajarla con la yunta y después a desyerbar y regarlo, cuando no nos llueve del cielo, ya en agosto, tenemos elote y para octubre juntamos las mazorcas".

La producción depende de "cómo nos acompañe la temporada. Hemos llegado a recoger 40 bultos por una hectárea, que son alrededor de cuatro toneladas, pero ya no se pueden vender en Jamaica o la Central de Abasto, ya no existe nada de eso".

El campesino dice que realmente no gana mucho, "sobrevivimos de la cría y venta de animales, y la cosecha de otras verduras, pero aquí andamos porque nos gusta y es una actividad que ha pasado de generación en generación y no la vamos a dejar perder".

Desde hace 30 años, cuando venía con mi papá, hemos sembrado, recuerda Joaquín Rosas, quien inverte lo que obtiene en su trabajo como albañil en sembrar sus elotes, calabacitas, chícharos y rábanos.

Ha sido una actividad que la familia ha desarrollado desde hace 200 años, "pero el problema desde siempre ha sido la falta de agua, porque dependemos de que llueva, pues la que nos traen en camiones siempre está muy distanciada".

Precisa que la humedad de la tierra "ha ayudado a que no se sequen nuestras plantas, que ya están grandes, pero sí antes sacábamos tres toneladas, ahorita cuando mucho lograremos una, y no tenemos ningún apoyo del gobierno federal o local".

Comenta que, al igual que su padre, "más de la mitad de los ejidatarios tienen problemas con la tenencia de la tierra y a eso se suman los cobros por un tractor que en la alcaldía es de 395 pesos por día y en la comisaría ejidal de mil pesos. Muy disparate, como ve".

Dice que "todo sale de nuestra bolsa, por el gusto de trabajar la tierra, de comer algo fresco de lo que producimos, porque ni siquiera se vende. Estamos a la buena de Dios,

evitando que el campo muera, porque siga existiendo en la ciudad".

Por eso, Daniel Acaticla expresa que "le echamos muchas ganas y ojalá la gente viera cuánto se trabaja acá para llevarles sus alimentos, como el chile zolote, que deja a la pancita, la carne de puerco o los mixiotes exquisitos".


La gente del campo necesitamos apoyo del gobierno para salir adelante, "porque la Feria del Elote no es de nosotros, la disfrazan, es de una persona que cobra 5 mil pesos por puesto. Así que por todos lados estamos jodidos, pero no vamos a dejar que nuestras tierras mueran".



En la zona rural del ejido San Juan Ixtayopan, en la alcaldía Tláhuac, los agricultores tienen en el maíz su principal siembra, con la esperanza de que las lluvias sean abundantes para que sus cosechas no se pierdan. Cuando el agua escasea, recurren al suministro de sus canales –que actualmente se encuentran secos– y solamente dependen de los pobres ojos de agua, ya que el líquido que les llevan con pipas no lo consideran bueno para sus tierras.  
Fotos Luis Castillo



# SECRETARÍA DE GESTIÓN INTEGRAL DE RIESGOS Y PROTECCION CIVIL



7

MEI

B-2

# Alcaldías, responsables de la protección civil

ARTURO R. PANSAZ

7MEI

Los diputados de las ocho fracciones y asociaciones parlamentarias del Congreso capitalino estuvieron de acuerdo en realizar cambios a la Ley Orgánica de Alcaldías de la Ciudad de México, con el fin de que las 16 demarcaciones territoriales tengan la responsabilidad de elaborar los programas en materia de protección civil en la totalidad de los mercados públicos de la urbe, que generan 282 mil fuentes de empleo y aportan el 17 por ciento del Producto Interno Bruto (PIB) comercial.

Con la representación de las Comisiones Unidas de Normatividad y de Alcaldías, y Límites Territoriales del Poder Legislativo local, el diputado perredista Jorge Gaviño Ambriz señaló que lo dispuesto

por los representantes populares va dirigido a que los responsables de las alcaldías estén obligados a preparar e implementar los programas internos de protección civil en mercados públicos de su competencia.

Para tal efecto, se aceptó la adición de un párrafo a la fracción V, del artículo 42, de la Ley Orgánica de Alcaldías de la Ciudad de México, en materia de Programa Interno de Protección Civil en Mercados Públicos.

## NO ESTÁ EN LA LEY

Gaviño Ambriz, quien funge como vicedirector de la bancada del PRD en el Congreso capitalino, aclaró que si bien la obligación actualmente se contempla en los Términos de referencia que expide la

Secretaría de Gestión de Riesgos y Protección Civil de la Ciudad, no se encuentra prevista en Ley.

Con lo aprobado por los diputados los 335 mercados públicos de la metrópoli, con más de 72 mil locales en conjunto, deberán ser objeto de un estudio a fondo para que se elaboren, con base a sus características, los programas de protección civil, en bien de quienes trabajan en esos centros de abasto y de quienes los visitan.

"Las autoridades que tienen la cultura de la prevención hacen su trabajo y hacen los programas de protección civil y los aplican, pero otras autoridades pueden ser omisas sobre estos temas", reconoció el congresista de la Revolución Democrática.

Refirió que con la aprobación y publicación de la reforma, los servidores públicos podrán ser sancionados si no la aplican.

Comentó que lo que hicieron los legisladores, fue cambiar la obligación para hacerla coercitiva.



En los mercados se deben emprender acciones en bien de quienes trabajan y los visitan /SERGIO VÁZQUEZ



GAM Y V.CARRANZA

# Lluvia deja hasta 36 cm de agua

POR IONÁS LÓPEZ

jonas.lopez@gtmm.com.mx

18 cm

La lluvia que cayó este sábado en la Ciudad de México dejó encharcamientos de hasta 30 centímetros de tirante, principalmente en calles de Gustavo A. Madero, Iztapalapa y Venustiano Carranza.

Para las 21:00 horas, se habían registrado, al menos, 14 encharcamientos, de acuerdo con el reporte del Sistema de



Foto: Especial

Este fin de semana las lluvias en la Ciudad de México han sido intensas debido al Frente Frío 1 que genera ingreso de humedad.

Aguas de la Ciudad de México.

En Río de los Remedios y avenida Lázaro Cárdenas, en Gustavo A. Madero, se

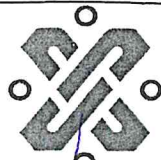

acumuló hasta 36.1 centímetros de lluvia, es decir, 36.1 litros por metro cuadrado.

Seguido de la Sierra de

Guadalupe, también en Gustavo A. Madero, con 35.3 centímetros.

El encharcamiento más severo hasta entonces ocurrió en Canal de Tezontle y 22 de Diciembre de 1860, colonia Leyes de Reforma, en la alcaldía Iztapalapa, en donde el agua alcanzó unos 30 centímetros de tirante y formó un espejo de 100 metros lineales, de acuerdo con datos de la Secretaría de Gestión Integral de Riesgos y Protección Civil (SGIRPC).

Otras vialidades afectadas fueron Circuito Interior, Insurgentes Norte, Calzada Ermita Iztapalapa, avenida Estado de México, entre otras.



**Pone la lluvia en jaque a los habitantes de la capital**

Pág. 16



JAI ME LLERA

**LLOVIÓ 3 HORAS**

# Tromba inunda casas y vialidades; hubo alerta

REDACCIÓN LA PRENSA

**Bomberos asisten a las decenas de personas afectadas en varias colonias de las alcaldías siniestradas**

**U**na tromba sorprendió a los capitalinos del sur de la Ciudad de México, la noche de este viernes donde cientos de personas fueron afectadas al inundarse sus casas, vialidades colapsadas y vehículos atrapados en bajos puentes.

Fueron más de tres horas que duró la pertinaz lluvia dejando autos sumergidos sobre Periférico y Viaducto Tlalpan, donde tuvieron que llegar los bomberos de la Ciudad de México para brindar apoyo a los afectados.

Varias viviendas de las alcaldías Tlalpan, Xochimilco, Magdalena Contreras,




**Ayer por la mañana los bomberos continuaban auxiliando a los afectados por la tromba del viernes /CORTESÍA H. CUERPO DE BOMBEROS**

Álvaro Obregón y Coyoacán también sufrieron los estragos del clima.

Incluso por la tarde del viernes Secretaría de Gestión Integral de Riesgos y Protección Civil informó que se activaron Alerta Roja por persistencia de lluvia fuerte.

La mañana de este sábado de nueva cuenta los integrantes de bomberos de la Ciudad de México acudieron a las colonias de las alcaldías afectadas para seguir prestando apoyo además de seguir destapando coladeras y evitar más inundaciones.

*[Handwritten mark]*



Martha, conductora afectada, indicó: "Ya llevo más de dos horas y media. No, yo creo que ya son tres horas. Venían regresando carros del Periférico y yo me esperé a ver qué pasó, y dije: 'no, mejor ya me estacioné aquí'".



# SECRETARÍA DE MEDIO AMBIENTE



# Gobierno capitalino no autorizó demoler Centro Coyoacán

## Ante el cierre de la plaza, la Secretaría del Medio Ambiente aclara que tampoco dio permiso de construcción

LAURA ARANA

—metropoli@eluniversal.com.mx

Ante la incertidumbre por el futuro del inmueble que albergó Centro Coyoacán, las secretarías del Medio Ambiente (Sedema) y de Desarrollo Urbano y Vivienda, (Seduvi) de la Ciudad de México aseguraron que no autorizaron su demolición ni la construcción de otro edificio en el sitio.

En redes sociales, la Sedema indicó: “En atención a inquietudes vecinales, informamos que ni la @SEDEMA\_CDMX ni la @seduviCDMX hemos autorizado alguna demolición u obra en el predio que actualmente ocupa la plaza comercial Coyoacán”.

Con la reciente apertura del centro comercial Mítikah, vecinos del pueblo de Xoco temen que en el predio se vaya a construir una extensión de dicho complejo comercial y habitacional.

En su edición impresa del viernes 23 de septiembre, EL UNIVERSAL informó que la alcaldía Benito Juárez confirmó la autorización para demoler Centro Coyoacán, pues se cumple con todos los requerimientos, pero desconocen si se construirá algo en este predio.



ARCHIVO EL UNIVERSAL

Vecinos del pueblo de Xoco piden que no se construya nada en el lugar.


“Son dos procesos distintos, la demolición ya se autorizó. Nosotros no tenemos de manera formal un proyecto de lo que estas personas quieren hacer con su terreno, lo único que sí sabemos es que quieren demolerlo y como acreditan con la normatividad, lo que nosotros tenemos que hacer es decirles, adelante. No podemos condicionarles una cosa con la otra”, precisó el área de Comunicación Social de la alcaldía.

En tanto, las inconformidades de vecinos salen a la luz, como el de Álvaro Rosales, representante

de las Comisiones de Participación Comunitaria (Copacos) del pueblo de Xoco, quien puntualizó que han enviado dos oficios a la alcaldía Benito Juárez para solicitarle que no den la autorización para demoler Centro Coyoacán.


La Torre Mítikah, ubicada detrás de Centro Coyoacán, inició su construcción en 2008 y fue inaugurada este viernes con una inversión de 22 mil 500 millones de pesos.


El nuevo centro comercial cuenta con diversas amenidades en sus cinco niveles. ●



## CORTE DE CAJA

La Secretaría de Medio Ambiente (Sedema) detalló que, hasta la fecha, se han sembrado 32 millones de árboles, arbustos y plantas, como parte del Reto Verde, que tiene el objetivo de revegetar la Capital.





## Limpian 209 mil metros cúbicos en Xochimilco

26 Cap

ÁNGEL BOLAÑOS SÁNCHEZ

Más de 209 mil metros cúbicos de lodo y material vegetal fueron retirados de canales y apantles de la zona lacustre de Xochimilco que impedían actividades de navegación y riego en la zona chinampera de Caltongo, Ayeca, Toltenco y San Lorenzo.

El director general de Medio Ambiente y Desarrollo Sustentable de la alcaldía, José Luis Flores Vallarta, explicó que entre 2019 y 2021 se reabrieron 39 kilómetros de cauces que estaban totalmente azolvados.

Explicó que debió utilizarse maquinaria pesada, de 10 a 25 toneladas, como una excavadora mano de chango que dificultaba pasarla por los canales de una chinampa a otra, y había riesgos de hallar algún socavón, como el que desecó el canal del embarcadero Zacapa en 2017. Ese caso, refirió, permitió al gobierno de la ciudad y de la alcaldía contar con una memoria

técnica en caso de que ocurriera otra fisura, para atenderla y sellarla. De hecho, agregó, tras un sismo, como los de la semana pasada, "inmediatamente vamos a supervisar la red canalera y si hay un socavón, seccionar y atacarlo con la experiencia" de Zacapa.

Algunos de estos canales, como el 41, tenía años de estar cerrado, prácticamente perdido, y al dificultar el paso para introducir insumos y sacar productos, las chinampas se iban abandonando o se utilizaban grandes extensiones de manguera para regar cultivos.

En la pandemia, "en los dos años, ningún trabajador se enfermó", en 2020 se abrió la mayor extensión de canales, 19.28 kilómetros, y 8.09 en 2021; en 2019 se abrieron 11.63 kilómetros. Tampoco paró la limpieza de los canales. De 2019 a 2021 se retiraron 89 mil 990 toneladas de lirio y maleza. Además de la máquina cosechadora de lirio, se usó la mano de chango sobre una panga.



RECICLAJE

# Donarán la madera de la montaña rusa

AABYE VARGAS

21 MET

**Con ella crearán pérgolas, veredas, terrazas, esculturas, elementos de decoración y fachadas**

La madera que componía la estructura de la montaña rusa de la Feria de Chapultepec, clausurada en 2019 tras un accidente que dejó dos muertos en el juego conocido como la Quimera, será reciclada para la creación de mobiliario urbano y obras, como pérgolas, terrazas y esculturas.

Durante el Festival de Arquitectura y Ciudad Mexrópoli, que inició el miércoles pasado y estará hasta el 25 de septiembre en la Alameda de la Ciudad de México, fue exhibido el Pabellón Sueños Con Madera y Fibra, el cual fue creado con madera extraída de la Montaña Rusa y que tiene una dimensión aproximada de 20 metros de largo y 15 metros de alto.

El proyecto de reciclar la madera es impulsado por la empresa Mota Engil, quien la donó al Gobierno de la Ciudad de México a través de la Secretaría de Medio Ambiente (Sedema) y quien está a cargo de la creación del Parque Aztlán, el cual sustituirá a la Feria de Chapultepec y abrirá sus puertas a finales de 2023.

“La Ciudad de México, junto con Mota Engil, quieren reciclar y dar a otros arquitectos y diseñadores para usarlas en sus obras, para hacer otras cosas”, mencionó en entrevista Marisa Morán Jahn,

artista Colaboradora del Pabellón Sueños Con Madera y Fibra.

La madera será usada para crear mobiliario urbano, como bancas, pérgolas, veredas, terrazas, esculturas, elementos de decoración y fachadas de la ciudad, de acuerdo con Mota Engil; sin embargo, también podría haber artefactos no convencionales.

“La idea es no ser tan específicos en darles un nombre a estos artefactos, como por ejemplo: banca. Pueden ser objetos que no necesariamente ya los conozcamos, pueden ser muchísimas otras cosas. La madera tiene la oportunidad de transformarla, como la imaginación de lo que puede estar en el espacio público”, indicó Rafi Segal, director de Massachusetts Institute of Technolo-

gy (MIT) Future Urban Collectives.

Mota Engil dio inicio las obras del Parque Aztlán en julio 2021, con una inversión de tres mil 639 millones de pesos, y realizó el desmonte de la montaña rusa y la extracción de la madera en abril pasado, la cual compone 50 por ciento de la estructura del juego mecánico.

El Gobierno de la Ciudad de México estableció que el proyecto contará con el área de juegos mecánicos y el Museo Dolores Olmedo, y generará seis mil 160 empleos totales. La conclusión de los trabajos está prevista que sea para finales del próximo año.



**RAFI SEGAL**

DIRECTOR DEL MASSACHUSETTS INSTITUTE OF TECHNOLOGY

**“Pueden ser objetos que no conozcamos (...) La madera tiene la oportunidad de transformarla, como la imaginación de lo que puede estar en el espacio público”**

## SENTIDO DE APROPIACIÓN

De acuerdo con Marisa Morán Jahn, uno de los aspectos que llevó a reutilizar la madera fue el sentido de la apropiación y de recuerdos que tienen los mexicanos hacia la montaña rusa. Y recordó el momento en que una oficial de la Secretaría de Seguridad Ciudadana (SSC) abrazó una de las columnas del pabellón al enterarse que era madera del juego mecánico de Chapultepec.

“Los millones que han visto, que sueñan con la montaña rusa, que oigan la montaña. Había una policía aquí y le expliqué el proyecto, y cuando escuchó que

2



era la madera de la montaña rusa, ella abrazó la columna", contó.

La construcción de este juego mecánico fue en el año de 1964, en una época en donde también hubo movimientos estudiantiles importantes, por lo que los expertos en arquitectura coinciden que este tipo de recuerdos "no pertenecen a una institución privada, sino a los ciudadanos".

"Primero es para mantener esas memorias vivas, la memoria de la montaña rusa, y todas esas experiencias que se vivieron ahí y en la Feria de Chapultepec, para mantenerlas vivas. Y en segunda es para tener un componente de apropiación

social, de intercambio social y cívico, no sólo con ciudadanos, sino con otras empresas, sociedad civil y Gobierno de la Ciudad de México", señaló Rafi Segal.

De acuerdo con información de Mota Engil, a la fecha han generado 21 toneladas de residuos por las obras del Parque Aztlán, el cual incluye residuos de estructuras, no sólo de madera.

**La reutilización** de la madera es para que la gente tenga un recuerdo hacia la montaña rusa, que tuvo una vida de 58 años

ARACELY MARTÍNEZ



**21**  
TONELADAS DE  
residuos salieron de  
la antigua Feria  
de Chapultepec

El Pabellón Sueños Con Madera y Fibra fue elaborado con partes de la Montaña Rusa



# Suspenden acceso a la Cuarta Sección

IVÁN SOSA

El acceso a la Cuarta Sección del Bosque de Chapultepec fue suspendido a poco más de un año de que el espacio se abrió de forma parcial al público.


En julio de 2021, el Gobierno de la Ciudad anunció la creación de un parque recreativo para los vecinos de la zona en una parte de las 73 hectáreas entregadas por la Secretaría de la Defensa Nacional (Sedena) para su incorporación al proyecto Chapultepec: Naturaleza y Cultura.

Lo que anteriormente era la Fábrica de Pólvora del Campo Militar se habitó como un espacio cultural donde se impartían talleres. El parque abría los fines de semana entre las 10:00 y las 16:00 horas.

Sin embargo, recientemente se restringió el ingreso.

“Había visita los fines de semana, pero está suspendida la entrada a todo el público”, comentó uno de los soldados encargados de la caseta de vigilancia del Campo Militar 1-F.

Julio Ferrá, un artista que laboraba en la Fábrica de Pólvora, explicó que, debido al cierre, fue canalizado a tareas en el exterior de la Cuarta Sección. Ayer rehabilitaba los murales ubicados en la Vereda a la Ermita de Vasco



Una parte de la nueva sección se abrió al público en julio de 2021.

de Quiroga.

Actualmente, sólo trabajadores de las obras que se llevan a cabo al interior del predio pueden acceder.

Para los vecinos de la Calle Morelos, contigua a la Cuarta Sección, el parque sigue siendo una promesa.

“Fuimos pocas veces antes de que lo cerraran, porque lo tenemos enfrente, pero hay que caminar todo el muro que lo rodea para ir a la caseta”, mencionó la vecina Roxana Aragón.

Al momento de la inauguración, la Jefa de Gobierno, Claudia Sheinbaum, aseguró que el área iría sumando nuevas construcciones y espacios.

“(El) parque está dedicado precisamente a pueblo, a la apertura del espacio público para el pueblo de Santa Fe”, apuntó en aquel momento.



Dentro de la Cuarta Sección del Bosque se mantienen los trabajos; personal cultural fue destinado a tareas en el exterior.



## Alimentos para zoológicos

La Sedema detalló la cantidad usada en Chapultepec, San Juan de Aragón y Los Coyotes.

- La Secretaría del Medio Ambiente (Sedema) informó que en los tres zoológicos se preparan más de mil 800 raciones.
- El personal implementa dietas específicas, de acuerdo con la especie, edad y etapa fisiológica.

### LA ADQUISICIÓN

- Cada mes compran 280 productos diferentes, como 8 toneladas de carne, 11 de verduras y 9.5 de frutas.
- Así como 16.5 toneladas de alimentos concentrados especiales y 1.7 de pescado.

### BENEFICIOS

- Con una buena alimentación se pueden prevenir algunas enfermedades.

### OTRAS ACCIONES

- Atención veterinaria y actividades de medicina preventiva.
- Tratamiento terapéutico, que permite recuperar la salud de los ejemplares.

### ESTUDIOS

- En los zoológicos, médicos veterinarios especializados en patologías de la fauna silvestre realizan estudios postmortem.
- Tienen el objeto de determinar las causas de muertes y poder implementar acciones en el resto de los ejemplares.
- Además, se descarta que las causas de muerte estén asociadas a desnutrición o una dieta deficiente.




**1,800**

raciones de comida preparan en tres zoológicos.

**280**

productos alimenticios diferentes compran.





Analiza Sedema animales silvestres con 9 cámaras

# Encabezan perros fauna en un ANP

Resaltan abandono de canes en Desierto de los Leones; llegan a atacar especies

IVÁN SOSA

2608

Un sistema de videovigilancia detectó más perros ferales que animales silvestres, como conejos, mapaches y cacomixtles, en el Área Natural Protegida en el Desierto de los Leones y La Loma.

“Al que hemos visto más veces, desafortunadamente, es el perro doméstico, en 146 ocasiones, contra conejos, que los hemos avistado 75 veces”, indicó la bióloga de la Secretaría de Medio Ambiente (Sedema), Lidia García.

Los canes que eran de compañía se adaptan a la vida en la vegetación de ambos parques, situados en las alcaldías Cuajimalpa y Álvaro Obregón, pero llegan a atacar a la fauna silvestre.

“Identificamos que, como está cerca la zona urbana, los animales que dejan libres se pierden y también existe el problema de quienes única-



La Sedema ha registrado con el sistema de vigilancia 11 coyotes en el Desierto de los Leones y La Loma.



En el Área Natural Protegida de Cuajimalpa y Álvaro Obregón también han detectado murciélagos.

Handwritten mark resembling a stylized 'A' or '7'.



mente van con el objetivo de abandonarlos”, explicó la bióloga Regina Ibarra.


Brigadistas de la Sedema han reportado mascotas que son bajados de vehículos, para dejarlos en el Desierto de los Leones.

La dependencia inició el programa de Monitoreo de la Biodiversidad, con cuatro videocámaras que se activan con sensores de movimiento y calor para detectar a la fauna silvestre en ambas zonas protegidas.

“A pesar de que no está permitido ingresar con animales domésticos en el Desierto, corredores y ciclistas acuden con su perro y, en algunas ocasiones, se les sueltan”, apuntó Ibarra.

Han sido registrados algunos ataques de los perros ferales a la fauna silvestre, en particular a los conejos.

“Nosotros no lo hemos comprobado, pero en otras áreas naturales se han he-



En el Desierto de los Leones hay alrededor de 94 aves.

cho análisis de dieta y se ha encontrado que se alimentan de la fauna silvestre, compiten con ellos y los depredan”, agregó la bióloga.

Del 23 de julio de 2021 al 19 de julio pasado, las cámaras trampa capturaron mapache, lince americano, comadreja de cola larga, zorra gris, coyote, venado cola blanca, ardillas,

conejos y diversidad de aves.

“El muestreo sistemático con las cámaras producirá información confiable para tomar decisiones, como en el caso de los perros ferales”, indicó el coordinador del proyecto, Víctor González.

Agregó que en las próximas semanas serán colocadas más cámaras por el éxito biológico del programa, para llegar a un total de 25, con el apoyo de la comunidad de Santa Rosa Xochiac.

“En el Desierto de los Leones no está permitido entrar con mascotas, el simple hecho de que entren abre el riesgo de contagiar enfermedades a la fauna silvestre”, subrayó González.

**Lidia García,**  
bióloga

“Al que hemos visto más veces (en el sistema de vigilancia), desafortunadamente, es el perro doméstico, en 146 ocasiones, contra conejos, que los hemos avistado 75 veces”.

**Regina Ibarra,**  
bióloga

“Identificamos que, como está cerca la zona urbana, los animales que dejan libres, se pierden y también existe el problema de quienes (...) van con el objetivo de abandonarlos”.

### El monitoreo

El sistema de vigilancia se activa con sensores de movimiento y calor.

9

cámaras hay instaladas para el monitoreo.

25

dispositivos se implementarán este año.



LA CDMX ES DONDE HAY MÁS INCAUTACIONES

# CRECE ASEGURAMIENTO DE ANIMALES EXÓTICOS

ANDRÉS M. ESTRADA  
El Sol de México

## AL ALZA

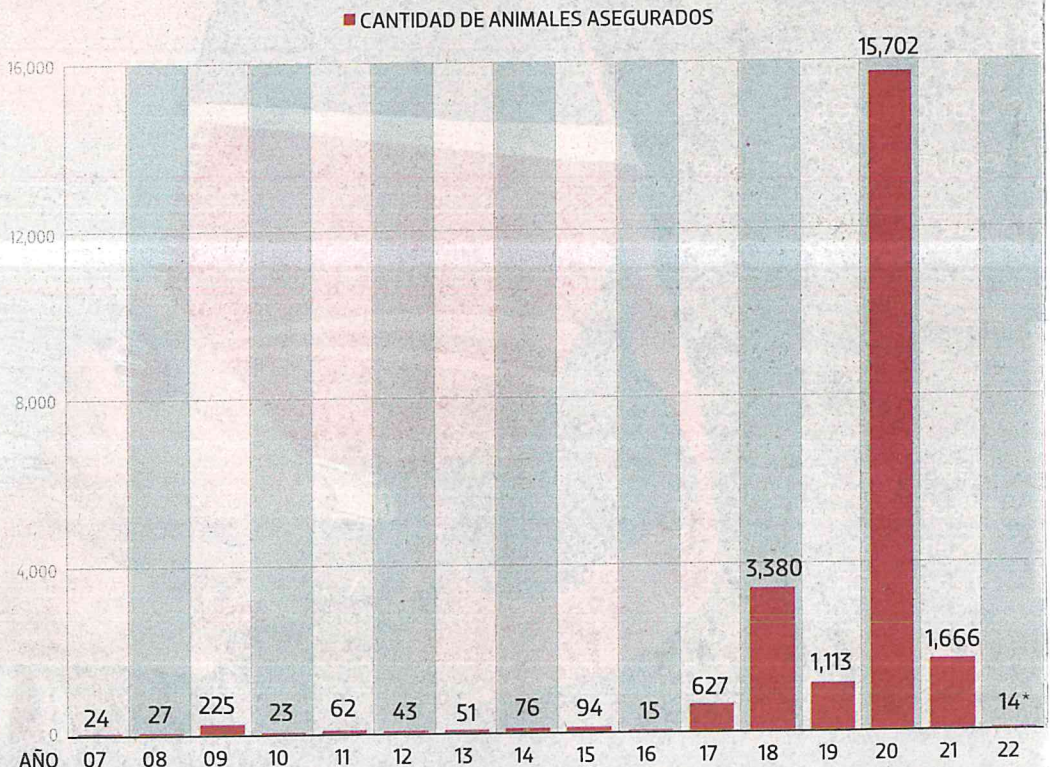
Los aseguramientos de animales exóticos aumentaron de manera considerable en esta administración, que en tres años y siete meses lleva más que en los dos sexenio anteriores

Tan sólo en el año 2020 se registraron 15 mil 702 ejemplares incautados, la mayor cifra en 16 años

**C**DMX. El aseguramiento de animales silvestres creció con la entrada en operaciones de la Guardia Nacional (GN), en comparación con lo hecho por la extinta Policía Federal. Un total de 23 mil 142 ejemplares se decomisaron por ambas corporaciones entre enero de 2007 y julio de 2022, de las que 18 mil 495 (80 por ciento) corresponden al gobierno de la Cuatroté, de acuerdo con datos obtenidos vía transparencia. El mayor número que se dio en este gobierno fue durante el inicio de la pandemia por el Covid-19. En el año 2020 se registraron 15 mil 702 ejemplares de fauna silvestre incautados en todo el país; al siguiente año descendió a mil 666, y en los primeros siete meses de 2022 apenas documentaron 14.

En la administración de Enrique Peña Nieto, en el año 2018 se dio la cifra más alta, con tres mil 380 animales; por su parte, en el sexenio de Felipe Calderón, la más alta fue en 2009, con apenas 225.

La Ciudad de México, Sinaloa, Estado de México y Oaxaca son las entidades donde más se rescataron ejemplares que son traficados a nivel nacional e internacional. Las ventas de animales



\*Hasta julio de 2022  
FUENTE: Solicitudes de información a la Guardia Nacional

Gráfico: Alejandro Gómez

exóticos representan ganancias de hasta 20 mil millones de dólares anuales, según la Interpol, ya que es el tercer negocio ilícito más lucrativo a nivel mundial, sólo por detrás del tráfico de armas y la trata de personas.

Tan sólo en la capital del país se asegu-

raron más de 15 mil 700 ejemplares, esto se debe a que la Ciudad de México funciona como un centro de operaciones que distribuye a todo el mercado nacional y también internacional vía el Aeropuerto Internacional de la Ciudad de México; en Sinaloa la cifra fue de dos mil 970; en Es-

D



## ANIMALES EN PELIGRO

**LA LISTA** de animales asegurados por la GN muestra a tigres de bengala, panteras, leones, tortugas, iguanas y cocodrilos, entre otras especies que están protegidas por la Semarnar, al tratarse de especímenes nativos con riesgo de extinción

tado de México, con 605 y Oaxaca, con 575. La lista de animales asegurados por la GN muestra a tigres de bengala, panteras, leones, tortugas, iguanas, cocodrilos, pericos, venados, camaleones, serpientes, monos, coyotes, escorpiones, culebras, pumas, geckos, tarántulas, búhos y decenas de variedades más.

Todas estas especies se encuentran protegidas por la Norma Oficial Mexicana NOM-059-SEMARNAT-2010.

Por otra parte, el Informe mundial sobre los delitos contra la vida silvestre y los bosques 2020 de la Oficina de Naciones Unidas contra la Droga y el Delito (UNODC), señala la amenaza que el tráfico de especies supone para la naturaleza y la biodiversidad en el planeta. Además, destaca que los crímenes contra la vida silvestre afectan a todos los países por sus repercusiones en la diversidad biológica, la salud humana, la seguridad y el desarrollo socioeconómico.

Aunque esto poco ha importado a los traficantes de fauna silvestre. El comer-

cio de estas especies depende de toda una cadena delictiva que inicia desde un cazador, un traficante, un intermediario y un distribuidor, para finalmente llegar al consumidor que puede ser de cualquier estrato social. No importa las condiciones, siempre y cuando se cuente con el poder adquisitivo.

También el comercio de estas especies ha mutado en los últimos años. Los mercados o tianguis populares como el de Sonora, Tepito, Mixhuca y El Salado, en el centro de la Ciudad de México; el Rancho las Tablas Santiago Tianguistenco, Estado de México, o en el paraje de Charco Cercado, municipio de Guadalcázar, en San Luis Potosí, por poner algunos ejemplos, han quedado en el pasado.

Las transacciones en la actualidad son en línea, es decir se han digitalizado, y se ejecutan con previos depósitos o transferencias antes del envío de los animales.

El Informe de la UNODC 2020 señala que, al igual que otros mercados, el comercio de vida silvestre y sus productos derivados también se ha expandido en la esfera digital. "Las ventas de ciertos productos, como los reptiles vivos y artículos de hueso de tigre se han desplazado a las plataformas en línea y aplicaciones de mensajería encriptada, ya que los traficantes han encontrado nuevas formas de conectarse con compradores potenciales. El comercio en línea es particularmente difícil de combatir debido a la falta de transparencia, los marcos normativos inconsistentes y la limitada capacidad de aplicación de la ley".

**Según la Interpol**, el tráfico de especies exóticas es el tercer ilícito más lucrativo a nivel mundial, detrás de la venta de armas y la trata de personas



**JORGE GAMBOA DE BUEN\***

2602

# Gastronomía en CDMX

Las grandes ciudades tienen muchas desventajas, pero también tienen ventajas que la política pública debe potenciar. Sí, están congestionadas, pero tienen oportunidades de empleo. Sí, son más inseguras, pero ofrecen educación y salud. Sí, están más contaminadas, pero son más libres y tolerantes.

Algo que siempre hemos percibido de la Ciudad de México es que, a diferencia de Guadalajara y Monterrey —que cuentan con una idiosincrasia cultural muy fuerte y determinante que se refleja en su gastronomía—, nuestra Ciudad, por su centralismo, aglutinó a gente originaria de todo el País.

Además, las migraciones de

refugiados económicos y políticos a lo largo del siglo 20 (españoles, franceses, libaneses, judíos, chilenos, argentinos y uruguayos) contribuyeron a un sincretismo o fusión, como se dice en el argot de los cocineros, que ha proliferado por toda la Capital en establecimientos callejeros o en restaurantes que aparecen en los primeros lugares de las listas en publicaciones especializadas.

El mejor ejemplo de ello son los tacos al pastor, que, según la plataforma Taste Atlas, son el mejor platillo del mundo y tienen un origen claramente libanés, pero que evolucionaron cambiando al cordero por cerdo, el pan árabe

por tortillas y, por supuesto, añadiendo un toque de chile.

Esta cualidad de la Ciudad de México lleva muchas décadas —un ejemplo son las cantinas donde además de jugar y beber se degustan verdaderas delicias culinarias—. Pero a últimas fechas, como fenómeno post-Covid y en clara respuesta a la mortandad de fondas y restaurantes y a la flexibilidad de ciertas normas como el programa de Ciudad al Aire Libre, han abierto sus puertas centenares de nuevos establecimientos en toda la Ciudad, aunque el fenómeno es más visible en las colonias Condesa, Roma, Polanco, Lomas de Chapultepec, San Rafael o Santa María la Ribera.

Aunque es un dato de difícil comprobación, se podría argumentar que, después de Tokio, nuestra Ciudad tiene más restaurantes japoneses que cualquier otra metrópoli. La CDMX cuenta con restaurantes chinos, italianos, franceses, coreanos, hindúes, libaneses, oaxaqueños, yucatecos,

tapatíos, de carnes, de pescados, vegetarianos y veganos además de toda suerte de panaderías masivas como La Esperanza o gourmet como las del Rosseta en la Roma. En la calle se pueden degustar tortas, tacos, elotes, frutas, helados, tlayudas y platillos redundantes como las tortas de tamal o chilaquiles. A este círculo virtuoso contribuye la calidad del servicio. Indudablemente los meseros mexicanos son los mejores del mundo.

Esta oferta única ha potenciado el turismo a la Ciudad y es uno de los componentes de la creciente presencia de los nómadas digitales. Estos personajes, mayoritariamente norteamericanos, han decidido vivir en nuestra Capital por varias razones: pueden trabajar de manera remota, la Ciudad de México es más barata —rentas, comida, entretenimiento— que Los Ángeles o San Francisco, de donde muchos vienen y comen en restaurantes de clase mundial por me-

nos de 100 dólares por persona. Además, recomiendan la Ciudad de México a parientes y amigos que la visitan como turistas. De hecho, la Ciudad, en los últimos años, ha cambiado de manera espontánea su turismo de ser solo de negocios a un turismo recreacional y cultural.

Afortunadamente, el Gobierno Capitalino ha entendido este nuevo fenómeno y pretende apoyarlo. El nuevo eslogan: “CDMX, la Ciudad que lo tiene todo” es muy afortunado y reconoce sus virtudes.

También se ha anunciado un programa de apoyo y fomento a los restaurantes, reconociendo su capacidad de generar riqueza y empleo y modificando la tradicional animadversión del Gobierno y los vecinos hacia los restaurantes, particularmente, si son exitosos y, sobre todo, si venden bebidas alcohólicas como si nadie bebiera en nuestra sociedad.

\*ARQUITECTO Y MAESTRO  
EN PLANEACIÓN URBANA

# COMISIÓN DE RECONSTRUCCIÓN



# Retraso en reconstrucción, por incremento de costos y pandemia

## Hay denuncias contra empresas por incumplimiento

**ROCÍO GONZÁLEZ ALVARADO**

Ante las quejas por el retraso en la entrega de viviendas, la comisionada de la Reconstrucción en la Ciudad de México, Jabnely Maldonado, señaló que hubo desfases en el inicio de obras en los inmuebles dañados por el sismo de 2017 durante la crisis sanitaria por el covid-19 y ante el incremento en el precio del acero, lo que llevó a hacer replanteamientos en los distintos proyectos.

En el caso de la rehabilitación se tuvieron que modificar al menos 10 inmuebles y otros más en los planes de su reconstrucción, refirió en entrevista la funcionaria durante la entrega de edificios concluidos en Hacienda La Escalera 5 y 11, en la alcaldía Tlalpan, y Ozuluama 20, en Cuauhtémoc.

Indicó que también ha habido incumplimiento por parte de algunas empresas, por lo que se han presentado tres denuncias civiles y penales para garantizar el resguardo de los recursos públicos.

Comentó que el replanteamiento

de los proyectos provoca un desfase tanto en las obras como en las cuestiones administrativas, porque se tienen que otorgar recursos adicionales y no se autoriza nada que no esté justificado.

Aseguró que en el caso de que se presenten vicios ocultos después de entregadas los departamentos, se

hace un recorrido y se levanta una minuta con la finalidad de que las empresas atiendan los desperfectos que surjan.

La comisionada detalló que el sismo dañó 331 edificios, de los cuales un tercio se ubica en la alcaldía Cuauhtémoc, que junto con la Benito Juárez concentran el mayor

número de inmuebles de este tipo.

En Ozuluama 20, Maldonado entregó apartamentos a 10 familias damnificadas que durante los últimos cinco años se alojaron con amigos, familiares y después rentaron con el apoyo económico del gobierno capitalino.

Enrique Sánchez Cuevas, uno de los beneficiados, explicó que el edificio que había se partió a la mitad con el sismo y corría el riesgo de desplomarse, por lo que se demolió y volvió a levantar con dos pisos adicionales para financiar la obra.

Lamentó que se siguiera un largo proceso en el que se llevaron tres años sólo para trámites antes de empezar la construcción, "pero afortunadamente llegamos al final de este camino".



## Promueven plan para reforzar inmuebles

IVÁN SOSA

24cd

El siguiente paso para el proceso de reconstrucción que vivió la Capital tras el sismo del 19 de septiembre de 2017 es el reforzamiento de las viviendas que hayan quedado dañadas en otros temblores, planteó la diputada local, Gabriela Salido.

El objetivo es crear un mecanismo preventivo para atender inmuebles que pudieran colapsar durante otra emergencia de esta naturaleza, detalló.

Además de la antigüedad de las construcciones, factores como los hundimientos, las minas y las grietas generan preocupación al amplificar los riesgos.

“En una vivienda con 70 años sin mantenimiento, que se desmorona por la humedad, un sismo puede concretar lo que el tiempo y el descuido construyen”, dijo.



La congresista promueve actualmente una iniciativa para generar una Ley de Reconstrucción Integral en la Capital.

Con un presupuesto que ha disminuido cada año, la Comisión de Reconstrucción parece en proceso de desaparecer, sin embargo, su papel debe ser replanteado, consideró Salido.

“Hay viviendas afectadas por sismos diferentes al de 2017 y son excluidas, si hay un derecho a la reconstrucción, no se le puede otorgar a unos sí y a otros no”, apuntó.

“Los riesgos se acumulan, la Ciudad ha negado el problema, y la Comisión de Reconstrucción lo pone en evidencia al desechar la petición de muchas personas”.





2



# CDMX entrega tres inmuebles reconstruidos

LAURA ARANA

El Gobierno de la Ciudad de México entregó tres inmuebles reconstruidos por los daños ocasionado tras el sismo del 19 de septiembre de 2017, ubicados en la alcaldía Tlalpan y en Cuauhtémoc, que beneficiará a 120 personas y tuvieron una inversión de más de 100 millones de pesos.

Se trata de Hacienda de la Escalera 5 y 11, en Alcaldía Tlalpan, los cuales presentaron daños estructurales y tuvieron que ser demolidos.

Cada inmueble reconstruido cuenta con 10 departamentos y tienen 8 niveles. Entre los trabajos realizados se colocaron pilotes y cajón de cimentación, creación y reforzamiento de estructura metálica, así como instalación de elevadores.

La comisionada para la Reconstrucción, Jabnely Maldonado Meza apuntó que los inmuebles beneficiarán a 20 familias, que tendrán la garantía que fue edificado con el último reglamento de construcción vigente en la capital.



Autoridades de la Ciudad de México garantizaron seguridad en viviendas.

# SECRETARÍA DE INCLUSIÓN Y BIENESTAR SOCIAL



# LLAMAN LA ATENCIÓN



■ Especialistas dialogaron sobre la bisexualidad en la CDMX.


METRO / STAFF 9

La comunidad bisexual ha sido invisibilizada por las autoridades de Gobierno e instituciones educativas explicaron expertos en el conversatorio de Las bisexualidades y su situación social en la Ciudad de México.

En el marco del Día Internacional de la Bisexualidad, especialistas detallaron que el problema de invisibilización se debe a que no han creado campañas que expliquen la orientación de género, así como a la falta de políticas públicas para dar solución a los problemas que enfrenta éste grupo.

Autoridades como la Secretaría de Desarrollo Social y Consejo para Prevenir y Eliminar la Discriminación de la Ciudad de México no han realizado un registro de esta población que permita agregarlos a la agenda pública y reconocer los derechos de la comunidad bisexual, dijo el doctor Jorge Yáñez, quien ha trabajado temas sobre la percepción de la bisexualidad en México.

# DESARROLLO INTEGRAL DE LA FAMILIA



24

Cap

# Maltrato, violencia y contaminación preocupan a los niños, revela encuesta

24 Cap

JOSEFINA QUINTERO

Los niños quieren ser escuchados, por eso más de un millón 200 mil menores participaron en la consulta ¿Me escuchas? 2022, en la que expresaron sus deseos de convivir con la familia, jugar y tener amigos.

El ejercicio también permitió conocer su preocupación por el maltrato, la violencia, el medio ambiente, la contaminación y tras la crisis del covid-19 que algún integrante de su familia pueda enfermar.

La titular del DIF Nacional, Nuria Fernández, junto con la presidenta de la Comisión de Derechos Humanos, Nashieli Ramírez, dijeron que participaron un millón 271 mil 764 niñas, niños y adolescentes, de los

cuales un millón 83 mil 238 lo hicieron por medio de un cuestionario y 188 mil 238 con dibujos.

Con imágenes, los de 3 a 7 años expresaron que interactuar con otras personas es determinante, porque en seis de cada 10 dibujos hicieron alusión a eso, es decir, 57.68 por ciento de los participantes, mientras 18.02 dio prioridad a sus pares y 17.11 a su mamá o papá.

Los lugares donde las niñas y niños dijeron ser más felices son los espacios públicos, parques, plazas, centros comerciales y cuando tienen actividades al aire libre, como calles, mercados y cines.

En tanto, lo que más satisfacción les genera son el juego y las actividades recreativas; este rubro tuvo una preferencia de 69.97 por cien-

to, los deportes y tareas artísticas sólo 16.1 y la que menos mencionaron que les agrada es el quehacer.

Fernández expuso que con los resultados se impulsará acciones, programas y políticas públicas que beneficien a este sector. Destacó que en la consulta niñas y niños expresaron tristeza en primer lugar en la casa, con dibujos que mostraron encierro o la imposibilidad de salir.

En tanto, Ramírez hizo un llamado a instituciones, organizaciones de la sociedad civil y adultos a difundir los resultados para escuchar verdaderamente a la infancia y adolescencia de nuestro país. Por su parte, la secretaria de Educación, Leticia Ramírez, resaltó la importancia del derecho de los niños a expresarse libremente.



NIÑOS, NIÑAS Y ADOLESCENTES

# Son más felices en espacios públicos

Una encuesta del DIF y la CDHCM revela la visión de los menores de edad tras el confinamiento

DE LA REDACCIÓN

comunidad@gimm.com.mx

Niños, niñas y adolescentes emitieron su opinión a través de la consulta ¿Me escuchas? 2022, en la que autoridades del Sistema Nacional DIF y la Comisión de Derechos Humanos de la Ciudad de México (CDHCM) realizaron para saber qué piensan a través de dibujos.


La comisión realizó dos consultas, una sobre cómo afectó la pandemia de covid-19 en sus vidas, y la otra para plasmar su regreso a clases después del confinamiento en casa.

En éstas indicaron ser más felices en espacios públicos, ya que dos de cada diez menores de edad pintaron algo relacionadas con el juego, la recreación y los deportes.

Sus dibujos reflejaron ser muy felices cuando juegan, pasean o salen de vacaciones. Incluso opinaron sobre la dificultad que tuvieron para salir a parques o calles.

Uno de cada 10 niños opinó que les pone triste la falta de convivencia y la atención a sus seres queridos.

En esta encuesta, más de



la mitad se pintaron a ellos mismos sin compañía y con caras tristes; algunos expresaron tristeza por la pérdida de seres queridos.

En la encuesta participaron 1 millón 271 mil 764 niñas, niños y adolescentes de todo el país y también de EU, Canadá y otros países.

Fotos: Especial

# SECRETARÍA DE CULTURA



21


F. 2  
Página

Sección

Fecha

# MUJERES QUE MUEVEN A MÉXICO

La Secretaría de Cultura de la CDMX, a través de su programa Galerías Abiertas, junto con la Embajada de Francia y Grupo L'Oreal, inauguraron la exposición Mujeres que mueven a México, en el camellón lateral de Paseo de la Reforma, entre la Diana y el Ángel de la Independencia. Podrá ser vista hasta el 14 de octubre.







GOBIERNO DE LA  
CIUDAD DE MÉXICO

EL HERALDO  
DE MÉXICO

25 SEP 2022

Página

1/12

Sección

Fecha



OBRAS DE ARTE  
TOMÀS  
ALAMEDA


#EXPOSICION

Arman

GALERÍA

monumental en la Alameda

1



# DECENAS DE PERSONAS ADMIRAN Y BUSCAN EL MEJOR LUGAR PARA POSAR JUNTO A LAS INSTALACIONES ARQUITECTÓNICAS COLOCADAS, COMO PARTE DEL FESTIVAL MEXTRÓPOLI

## REDACCIÓN

ESCENA @ELHERALDODEMEXICO.COM

Como en cada edición del Festival de Arquitectura y Ciudad Mextrópolis, este fin de semana llega a la Alameda Central, la exhibición de los Pabellones arquitectónicos que buscan celebrar la urbe de la capital del país e invitar a los transeúntes a interactuar con la arquitectura.

La pieza principal es *Walled Garden*, la cual fue la instalación ganadora del concurso Arquine No. 24 | Pabellón Mextrópolis, creada por Daniel Daou, Carlos Moreno y Carlos Galindo, provenientes de Jalapa y la CDMX. Se trata de un laberinto verde que convive con la flora permanente de la zona y fue colocada rodeando a la estatua de Alexander von Humboldt, un explorador y descubridor de diversas especies vegetales.



• **OBRA.** Esta instalación fue hecha con restos de la Montaña Rusa de la Feria de Chapultepec.

14

PABELLONES SE MONTARON ESTE FIN DE SEMANA.



## DETALLES

• Esta muestra se exhibirá en la zona hasta el primero de octubre.

• Ya van nueve ediciones de este festival; también hubo talleres.

Otra obra es *Foro Ciudadano Antelia*, diseñado por República Portátil y Alumnos del Instituto Superior de Arquitectura y Diseño de Chihuahua. Está enmarca al sol y a la luna, la gente puede sentarse para mirar hacia el cielo.

También está la instalación *Sueños con fibra/madera/tierra/concreto*, una estructura en la que las personas pueden escribir fra-

ses que reflejen los sueños que tienen en torno al espacio público, ya sea en movilidad, áreas verdes o seguridad, entre otras. La cual fue hecha por estudiantes del Instituto de Tecnología de Massachusetts.

En total son 14 instalaciones y son apreciadas por decenas de curiosos que pasan por este icónico lugar, algunos incluso se paran a tomar fotografías. También las "estatuas humanas", personas que suelen plantarse en este sitio para trabajar, posaron frente a éstas, logrando contrastar el paisaje urbano.

La galería se montó este fin de semana y se retirará hasta el 1 de octubre. Otra estructura que llama la atención, es una hecha con residuos de la Montaña Rusa de la Feria de Chapultepec.



ATLAMPA, EL HOLLYWOOD A LA MEXICANA

# Renace la industria filmica en la CdMx


CLAUDIA MENDOZA

Varias empresas han instalado foros en la zona que ofrecen para grabar series y películas

**D**e ser una zona industrial abandonada por décadas, Atlampa se perfila para convertirse en un Hollywood a la mexicana, pues con el proyecto de renovación que está en marcha, algunas empresas instalaron sets de filmación de series y películas, con lo que buscan aprovechar el boom de las plataformas de streaming.

José Antonio Suárez, director de iP9 Studios -ubicado en Ciprés 377, colonia Atlampa, en la alcaldía Cuauhtémoc-, señala en entrevista con **El Sol de México**: "Hay un proyecto muy importante en Atlampa, va a ser una cosa maravillosa que ojalá se haga y nosotros como empresarios de la región estamos en la mejor disposición de apoyar en lo que nos corresponda con las autoridades, pero se viene un proyecto padrísimo que yo creo que nos puede facilitar, y que a la mejor esta zona sí se vuelve el Hollywood de México.

"Porque hay muchas zonas a las que se les dice el Hollywood de aquí, de allá. Yo creo que nosotros tenemos que respetar nuestra propia personalidad, nuestra propia identidad", destaca el empresario, quien señala que la colonia Atlampa tiene potencial para ser una zona industrial audiovisual y cinematográfica, con "fachadas muy bonitas, calles amplias, seguridad. Estamos muy cerca de la zona centro, estamos muy cerca de vías de comunica-



José Suárez comenta que la industria en México destaca a nivel m

ción, estamos muy cerca de hoteles, restaurantes, aeropuerto, autobuses.

Luego de que el lugar fuera uno de los 11 polígonos industriales más importantes de la Ciudad de México y del país, con la descentralización de empresas se convirtió en una zona con naves en ruinas, servicios deficientes, unidades habitacionales sin mantenimiento y donde reinaba la inseguridad por sus calles solitarias.

Aquí, donde Luis Buñuel filmó *Los Ol-*

## NUEVOS PROGRAMAS

**CON LA** pandemia hubo un gran consumo de series y películas y las plataformas contrataron nuevos contenidos a un ritmo muy rápido





vidados, hay una inversión de ocho mil millones de pesos de empresarios y gobierno que buscan revitalizar esta colonia. Según el Plan Maestro para Atlampa, los pobladores que habitan en campamentos serán reubicados a viviendas propias, además de que se cambiará el uso de suelo en las unidades habitacionales para que tengan comercios y uso mixto.

El empresario José Antonio Suárez indica que esta compañía dedicada a la renta de sets de filmación tiene seis mil metros cuadrados en foros que tienen ocho metros libres de altura y que en otro predio muy cerca de ahí trabajan para acondicionar cuatro foros de mil metros cada uno, que estarán listos en 2023.

Recuerda que los estudios Churubus-

co, ícono de la industria cinematográfica en México con más de 70 años en la industria, era la única empresa que daba facilidades para filmar en unos estudios sin que fueran propios.

"Nosotros detectamos que empezaba a haber un poco de buena demanda con el paso del tiempo y entonces empezamos a hacer otros estudios al sur de la ciudad, que fue el primer proyecto que hicimos de estudios privados que rentan a terceros, porque eso es una gran diferencia de los estudios normales y lo que nosotros hacemos", ya que antes se acostumbraba que empresas como Televisa y Tv Azteca hicieran producciones en foros propios.

Al hablar del boom en la filmación de series y películas dice: "Con la pandemia hubo un gran consumo de estar viendo televisión todo mundo, que estábamos muy guardados, que veías un programa y otro, pues nos acabamos todo lo que había en exhibición y las plataformas tuvieron que empezar a contratar nuevos contenidos a ritmos más rápidos.

"Viene de las producciones para las plataformas como Netflix, como Amazon, como Apple TV, estas grandes plataformas que son las devoradoras de contenidos, son las que nos traen locos a todos, para bien, afortunadamente.

"Y como buenos mexicanos que somos estamos sacando la casta, estamos cumpliendo con esta necesidad que surgió de repente, entonces, somos muy competitivos. Sí hay mucha producción, pero más que por la pandemia por el tema de las plataformas", explica.

Además, comenta que aprovecharon el tiempo del confinamiento por la emergencia del Covid-19 para terminar de acondicionar sus foros; "fuimos revisados, supervisados por empresas internacionales y por eso, en la actualidad están viniendo a filmar y a grabar aquí empresas del orden de Netflix, de Disney. Ahorita, por ejemplo, tenemos a Telemundo haciendo producciones muy importantes".

Otra empresa que ofrece la renta de foros es loft450, ubicada en la calle de Pino, con "Foro/set de filmación tipo Loft Industrial Neoyorquino", según se establece en su página de internet.



El comedor está listo para recibir al staff



Este set puede convertirse en un pueblo mágico

# SECRETARÍA DE SALUD



#ALABAJA

SIN MUERTOS POR COVID, 5 ALCALDÍAS DE LA CIUDAD

#PORCOVID-19

# NINGUNA MUERTE, EN 5 ALCALDÍAS

EN LA CIUDAD DE MÉXICO HUBO 24 DEFUNCIONES DEL PRIMERO AL 20 DE SEPTIEMBRE DE ESTE AÑO. EN OTRAS CINCO SE REPORTÓ UN DECESO EN CADA UNA

1.7

MILLO- NES DE CONTAGIOS ACUMULA LA CIUDAD DE MÉXICO.

POR CARLOS NAVARRO

PANDEMIA

152

MIL 616 MUERTES POR ESTA ENFERMEDAD, EN LA CAPITAL.

2

MIL 369 CASOS ACTIVOS HAY.

D

urante septiembre de 2022, cinco alcaldías de la Ciudad de México han reportado cero fallecimientos por la enfermedad COVID-19.

De acuerdo con información de la Secretaría de Salud federal, que concentra el Consejo Nacional de

Handwritten mark



Ciencia y Tecnología (Conacyt), en Cuajimalpa, Milpa Alta, Álvaro Obregón, Tláhuac y Venustiano Carranza no tuvieron muertes por este padecimiento entre el 1 y 20 de septiembre de este año.

En el caso de las alcaldías Miguel Hidalgo, Xochimilco, Benito Juárez, Magdalena Contreras y Azcapotzalco sólo tiene un deceso por COVID cada una.

Iztapalapa y Coyoacán reportan dos respectivamente; Iztacalco y Tlalpan, tres; Cuauhtémoc, cuatro; y Gustavo A. Madero, cinco.

A nivel general, en la Ciudad de México se tuvo cuenta de 24 defunciones por COVID-19 durante este lapso.

Incluso, si se compara este periodo, con el mismo de 2021, hay una disminución de más del 97 por ciento en el número de muertes en la entidad, ya que se registraron 878.

Iztapalapa tuvo 165 decesos; Gustavo A. Madero, 137; Tlalpan, 64; Venustiano Carranza, 62; Álvaro Obregón, 61, entre otras.

En este lapso de 2022 se tuvo registro de cinco mil 84 contagios del virus SARS-CoV-2 en toda la entidad, es decir un promedio diario de poco más de 250; en los momentos más complejos, como lo fue el inicio de 2021, hubo un día con más de 16 mil casos.

En esta semana, el presidente Andrés Manuel López Obrador celebró que las defunciones por COVID-19 alcanzaron niveles mínimos durante las últimas 10 semanas, de acuerdo con datos de la Secretaría de Salud.

"Hemos tenido días sin fallecimientos por COVID. Es una buena (noticia); después de tanto sufrimiento, ¿cómo no va a ser bueno?", sostuvo en su conferencia matutina.

Por su parte, el subsecretario de Prevención y Promoción de la Salud, Hugo López-Gatell Ramírez, enfatizó la reducción de la mortalidad.

"Pasamos a una mortalidad mínima en donde hemos tenido



ANDRÉS MANUEL LÓPEZ OBRADOR PRESIDENTE DE MÉXICO

Hemos tenido días sin fallecimientos por COVID. Es una buena (noticia); después de tanto sufrimiento".

días sin defunción alguna por COVID, esto es muy positivo. Se ve en el porcentaje promedio semanal, donde tenemos ya menos de una defunción en promedio, porque ha habido días sin defunciones", dijo.

Hasta el 12 de septiembre de 2022, en la capital del país se habían aplicado 22.9 millones de vacunas contra COVID-19. Además, el 78.7 por ciento de los adultos tienen su tercera dosis y en esta semana se aplicó la vacuna pediátrica a los menores de seis años de edad cumplidos.

En febrero de 2021, el Gobierno de México informó que la aplicación de la vacuna contra COVID-19 a 20 por ciento de la población en México, representada por las personas adultas mayores, iba a reducir 80 por ciento la mortalidad por esta causa, de acuerdo con el análisis del Grupo Técnico Asesor en Vacunación (GTAV) de México, conformado por personas expertas en materia de inmunología, vacunación, infectología, sociología, sistemas y economía de la salud.

VACUNAS EN CDMX

1

Se aplicaron Pfizer, AstraZeneca, Sputnik y Cansino, entre otras.

2

Ha habido cinco olas de contagios en los más de dos años de pandemia.

3

El primer caso de esta enfermedad se detectó en febrero de 2020.

4

En las primeras olas se cerraron las actividades económicas.

5

Las personas adultas mayores, el grupo prioritario para vacunarlas.

**SECRETARÍA DE DESARROLLO ECONÓMICO**





Es el sector de servicios financieros el de mayor relevancia en la capital: Sedeco

CONTRIBUYE CON 12.4% DEL PIB LOCAL

# Sector financiero, de los principales motores de reactivación económica

GENOVEVA ORTIZ

## Existe una gran oferta de negocios relacionados con el sector, asegura Fadlala Akabani, titular de la Sedeco

La capital del país es la entidad con mayor número de unidades económicas dedicadas al sector financiero, al contar con 11 mil 187 establecimientos, lo que representa el 11.5 por ciento del total nacional, informó la Secretaría de Desarrollo Económico (Sedeco).

Al precisar que el sector de servicios financieros contribuye con el 12.4 por ciento al PIB de la Capital y al 2.2 del PIB nacional, el titular de la Sedeco, Fadlala Akabani Hneide, explicó que el sector de servicios financieros se ha convertido en uno de los principales motores de la reactivación económica de la capital y del país, ya que a partir de esta actividad se financian la industria de la construcción, el comercio mayorista y minorista, sectores de vital importancia debido a las cadenas de valor y los empleos que generan.

“En la Ciudad de México el sector de mayor relevancia es el de servicios financieros, mismo que contribuye con el 12.4 por ciento al PIB de la capital, lo que re-

presenta la tasa de participación más alta respecto a cualquier otra actividad económica, mientras que para el PIB nacional representa el 2.2 por ciento, tres veces más que Nuevo León y 5 más que el Estado de México” indicó.

Akabani Hneide también refirió que la gran oferta que existe en la ciudad de negocios relacionados a servicios financieros como la banca múltiple, aseguradoras, afianzadoras, cajas de ahorro popular y casas de cambio propician la recepción de flujos internacionales derivados de la Inversión Extranjera Directa (IED), la actividad exportadora y el mercado de divisas.

La SEDECO sigue trabajando junto al sector financiero y de seguros para incrementar la confianza que las grandes empresas tienen para asentarse en la Ciudad de México, así como incentivar el financiamiento para seguir impulsando el comercio, emprendimientos y a las micro, pequeñas y medianas empresas que buscan expandirse, para fortalecer la recuperación económica.

De acuerdo con los resultados de la Encuesta Nacional de Inclusión Financiera



Sector

(2021), que presentó el INEGI en mayo pasado, 56.7 millones de mexicanos de 18 a 70 años (67.8%) contaban con al menos un producto financiero formal, ya sea cuenta de ahorro, crédito formal, seguros o Afore.

El estudio estadístico señala que de ese total de 56.7 millones de mexicanos, el 61.9% de las mujeres y 74.3% de los hombres contaban con al menos un producto financiero formal en 2021.

Considerando la tenencia de productos financieros formales y segmentando por regiones, se observó que la región Noreste tuvo el porcentaje más alto de tenencia de estos productos en el país (77%), seguida de la Noroeste (75.7%), la CDMX (74.2%) y la Occidente y Bajío (69.3%).

Los porcentajes más pequeños se registraron en la región Centro Sur y Oriente (62.0%) y la Sur (60.1%).

En lo que respecta a la Ciudad de México, el 74.2% de la población de 18 a 70 años cuenta con algún producto financiero formal, lo que representa un aumento de poco más de 6 puntos porcentuales con respecto al 68.3% (54 millones de personas) que se registró en 2018.

Se observa que el 61.9% de las mujeres y el 74.3% de los hombres que habitan en



**FADLALA AKABANI  
HNEIDE**

TITULAR DE LA SEDECO

**“En la Ciudad de México el sector de mayor relevancia es el de servicios financieros, mismo que contribuye con el 12.4 por ciento al PIB de la capital”**

la Ciudad de México contaban con al menos un producto financiero. En comparación con los datos de 2018 se observa un aumento en el caso de los hombres al pasar de 71.8 a 74.3 en 2021; pero en el caso de las mujeres este indicador descendió de 65.2 a 61.9%.

Cabe mencionar que de acuerdo con el Índice de Competitividad 2022, elaborado por el Instituto Mexicano de Competitividad (IMCO), la Ciudad de México ocupa la tercera posición a nivel nacional al tener 329 terminales punto de venta por cada 10 mil adultos, así como por número de cajeros automáticos, con una tasa de 11.2 por cada 10 mil personas mayores de 18 años.

Por lo que toca al uso de banca móvil, el IMCO señala que en la Ciudad de México, 15,867 contratos se realizan a través de esta modalidad por cada 10 mil adultos.

En captación de ahorro, la Ciudad de México ocupa la primera posición a nivel nacional al captar 185,787 pesos en cuentas de ahorro y depósitos a plazo por millón del PIB.

A nivel nacional, la ENIF 2021 reveló que el 41.1 millones de personas de 18 a 70 años tenían al menos una cuenta de ahorro formal (cuenta bancaria o en institución financiera), cifra que representa 49.1% de la población en ese rango de edad. En 2018, este dato fue de 47.1 por ciento.

Distinguiendo por sexo, 42.6% de las mujeres y 56.4% de los hombres de 18 a 70 años tenían una cuenta de ahorro formal, mostrando una brecha entre hombres y mujeres de 13.8 puntos porcentuales a favor de los hombres.

El 32.2% de la población de 18 a 70 años tenía cuenta de nómina o pensión. En comparación con la ENIF 2018, este indicador muestra un crecimiento de 3.7 puntos porcentuales.



3

Sector



**En mayo** pasado, 56.7 millones de mexicanos de 18 a 70 años (67.8%) contaban con al menos un producto financiero formal, ya sea cuenta de ahorro, crédito formal, seguros o Afore

**El sector** financiero ayuda a que los negocios retomen el camino de la reactivación económica /SERGIO VÁZQUEZ